

Trajet : Carentoir - La Chapelle Gaceline - La Gacilly



Cet itinéraire a été choisi pour être à la fois le plus court et celui empruntant les routes les moins circulées possibles, pour plus de plaisir et de sérénité.

Depuis Carentoir (médiathèque) : Distance 8,6km / Temps moyen estimé 0h30
Depuis La Chapelle Gaceline : Distance 3,6km / Temps moyen estimé 0h15

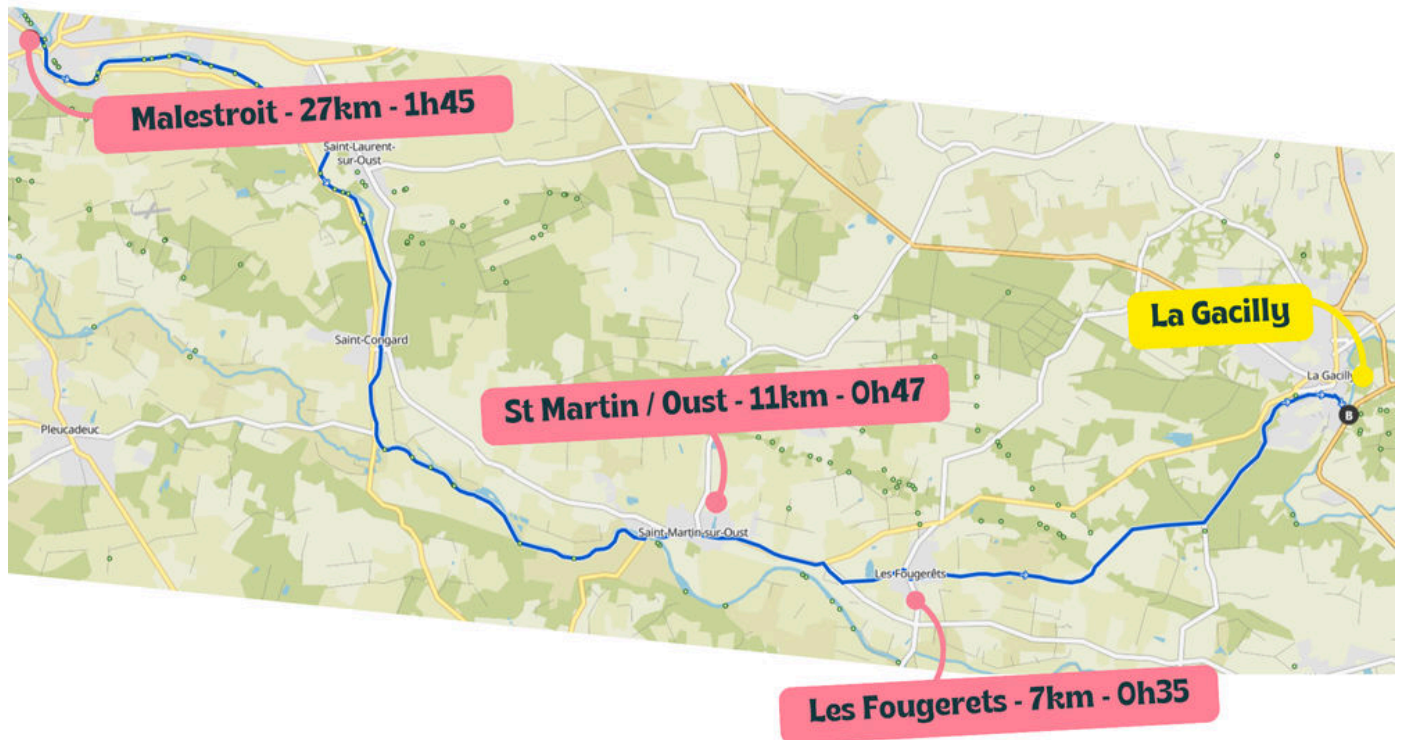
Lien pour visionner le trajet sur Komoot :

[https://www.komoot.com/fr-fr/tour/2360241849?
share_token=aPaHwNOPMwkLFHulRpXzMOvwkOF461DxdVIHnluqArKnsAj2PR&ref=wtd](https://www.komoot.com/fr-fr/tour/2360241849?share_token=aPaHwNOPMwkLFHulRpXzMOvwkOF461DxdVIHnluqArKnsAj2PR&ref=wtd)

Lien pour télécharger le fichier GPX :

<https://cloud.ker-redon.fr/index.php/s/Bywc7YLYZxbYJfy>

Trajet : Malestroit - Saint Martin - Les Fougerets - La Gacilly



Cet itinéraire a été choisi pour être à la fois le plus court et celui empruntant les routes les moins circulées possibles, pour plus de plaisir et de sérénité. Il utilise des routes avec un certain dénivelé, qu'il s'agit de franchir à son rythme.

Depuis Malestroit (mairie) : Distance 27km / Temps moyen estimé 1h45

Depuis Saint Martin : Distance 11km / Temps moyen estimé 0h47

Depuis Les Fougerets : Distance 7km / Temps moyen estimé 0h35

Lien pour visionner le trajet sur Komoot :

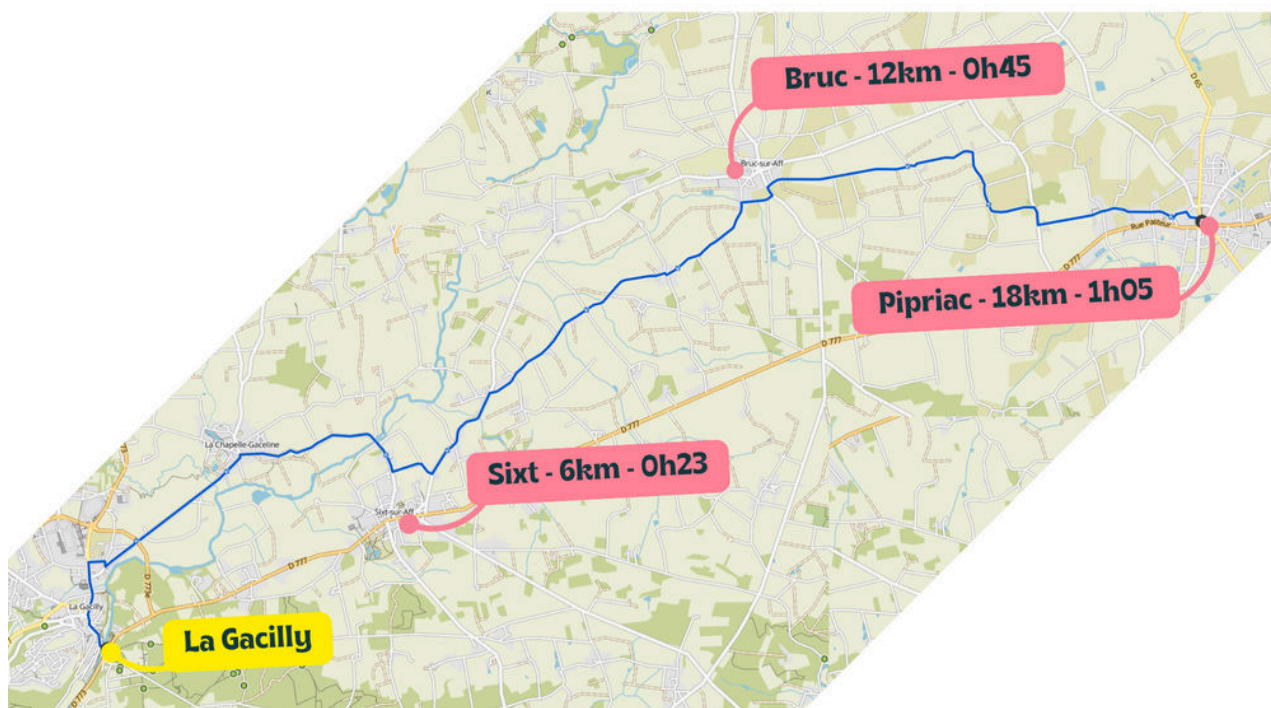
[https://www.komoot.com/fr-fr/tour/2360326984?](https://www.komoot.com/fr-fr/tour/2360326984?share_token=a8G1ZWIBUBbV98Om7DEXgZeBfxp2ftr6oYwmE9khcNWNUAmt2T&ref=wtd)

[share_token=a8G1ZWIBUBbV98Om7DEXgZeBfxp2ftr6oYwmE9khcNWNUAmt2T&ref=wtd](https://www.komoot.com/fr-fr/tour/2360326984?share_token=a8G1ZWIBUBbV98Om7DEXgZeBfxp2ftr6oYwmE9khcNWNUAmt2T&ref=wtd)

Lien pour télécharger le fichier GPX :

<https://cloud.ker-redon.fr/index.php/s/JAtz38PQyfLdCcF>

Trajet : Pipriac - Bruc - Sixt - La Gacilly



Cet itinéraire a été choisi pour être à la fois le plus court possible tout en empruntant les routes les moins circulées possibles, pour plus de plaisir et de sérénité.

Depuis Pipriac (mairie) : Distance 18,8km / Temps moyen estimé 1h05

Depuis Bruc : Distance 12,4km / Temps moyen estimé 0h45

Depuis Sixt : Distance 6,4km / Temps moyen estimé 0h23

Lien pour visionner le trajet sur Komoot :

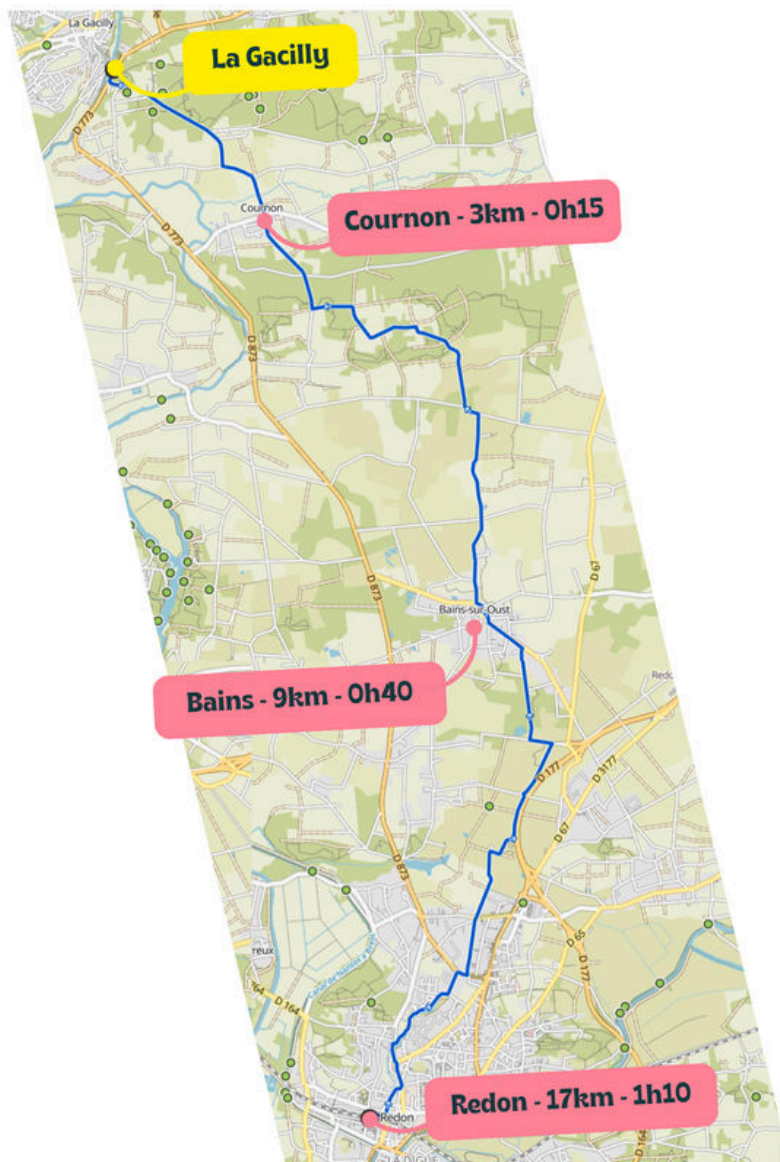
[https://www.komoot.com/fr-fr/tour/2360127732?](https://www.komoot.com/fr-fr/tour/2360127732?share_token=aZ3BcctjX8t4nVmb98LOyo54WhWNCMIBELoRD0jETZwpFd6Tkq&ref=wtd)

[share_token=aZ3BcctjX8t4nVmb98LOyo54WhWNCMIBELoRD0jETZwpFd6Tkq&ref=wtd](https://www.komoot.com/fr-fr/tour/2360127732?share_token=aZ3BcctjX8t4nVmb98LOyo54WhWNCMIBELoRD0jETZwpFd6Tkq&ref=wtd)

Lien pour télécharger le fichier GPX :

<https://cloud.ker-redon.fr/index.php/s/5oSse7iL8c7fa6L>

Trajet : Redon - Bains - Cournon - La Gacilly



Cet itinéraire a été choisi pour être à la fois le plus court et celui empruntant les routes les moins circulées possibles, pour plus de plaisir et de sérénité. Il utilise des routes avec un certain dénivelé, qu'il s'agit de franchir à son rythme.

Depuis Redon (gare) : Distance 17,2km / Temps moyen estimé 1h10
Depuis Bains (mairie) : Distance 9,4km / Temps moyen estimé 0h40
Depuis Cournon (mairie) : Distance 3,1km / Temps moyen estimé 0h15

Lien pour visionner le trajet sur Komoot :

[https://www.komoot.com/fr-fr/tour/2359966319?](https://www.komoot.com/fr-fr/tour/2359966319?share_token=aXzCsvZZIJz8BImihcDQNOXNzXGu86yR782GBtXgdvw0dTkcJZ&ref=wtd)

[share_token=aXzCsvZZIJz8BImihcDQNOXNzXGu86yR782GBtXgdvw0dTkcJZ&ref=wtd](https://www.komoot.com/fr-fr/tour/2359966319?share_token=aXzCsvZZIJz8BImihcDQNOXNzXGu86yR782GBtXgdvw0dTkcJZ&ref=wtd)

Lien pour télécharger le fichier GPX :

<https://cloud.ker-redon.fr/index.php/s/zEiFwAHkPw2YLN2>