Afgørelser – Reg. nr.: 07989.00

Fredningen vedrører: Skagen Gren

Bemærkninger:

Bemærkning om formål og bestemmelser:
I dokumentet er fredningens formål og bestemmelser fremhævet som hjælp til læseren. Fremhævningerne er vejledende. Fredningens formål og bestemmelser kan også optræde uden for de markerede områder. Et fuldstændigt billede af formål og bestemmelser forudsætter, at hele afgørelsen fra fredningsnævn og Overfredningsnævnet/klagenævn læses.

Tryk her for at komme direkte til den vejledende fremhævning af af fredningens formål
Tryk her for at komme direkte til den vejledende fremhævning af bestemmelserne

Domme:

Taksationskommissionen: 27-06-2008

Naturklagenævnet: 14-04-2003, 27-06-2007

Fredningsnævnet: 23-10-2001, 17-05-2005

Forslag:

Dispensationer: sidst i filen med nyeste til sidst

TAKSATIONSKOMMISSIONEN >

Taksationskommissionen
Haraldsgade 53
2100 København Ø

By- og Landskabsstyrelsen
Haraldsgade 53
2100 København Ø

Att.: Natur, Ole Jappe

Sag nr. 359

Ref. AHD

Sag 359 - Fredning af Skagen Gren med omliggende vande

Den 27. juni 2008

./. Vedlagt fremsendes et eksemplarer af Taksationskommissionens kendelse vedrørende Fredning af Skagen Gren med omliggende vande.

Søgsmål til prøvelse af Taksationskommissionens afgørelse kan anlægges efter naturbeskyttelseslovens § 88 inden 6 måneder efter, at afgørelsen er meddelt. Sag kan anlægges, hvis sagsøgeren har hjemting i Danmark, ved den byret, hvor sagsøger har hjemting.

Med venlig hilsen

Anni Hougaard Dalgas

Taksationskommissionen
Sekretariat
Haraldsgade 53
2100 København Ø

Tlf.: 72 54 20 00
Fax: 39 27 98 99

TAKSATIONSKOMMISSIONEN
ADRESSE
HARALDSGADE 53, 2100 KØBENHAVN Ø
TELF 72544700

Sag nr. 359

Fredning af Skagen Gren med omliggende vande

Kendelse

(Meddelt den 27. juni 2008)

Naturklagenævnets afgørelse af 27. juni 2007 om erstatning i anledning af fredning af Skagen Gren med omliggende vande er påklaget til Taksationskommissionen af ejeren lb. nr. 2 a, nu Partnerselskabet Restaurant de 2 Have, og af ejeren af lb. nr. 4, Jan Johnson.

Taksationskommissionen har den 28. maj 2008 afholdt mundtlig forhandling og foretaget besigtigelse.

For ejeren af lb. nr. 2 a, Partnerselskabet Restaurant de 2 Have, mødte advokat Jens Laursen, Marianne Andersen, restauratør Henrik T. Kristensen og Gustav Hedeager.

Ejeren af lb. nr. 4, Jan Johnson, var mødt med Henning Christensen.

For By - og Landskabsstyrelsen mødte arkitekt Ole Jappe og fhv. skovrider Frede Jensen.

For Frederikshavn kommune mødte Hans-Henrik Jørgensen.

For de to ejendomme er der tilkendt erstatning og nedlagt følgende påstande:

Lb. nr. 2 a

Naturklagenævnet har tilkendt ejeren af ejendommen, ejerlejlighed nr. 1 i bygning på matr.nr. 14 at Skagen markjorder, en erstatning på 20.000 kr. til dækning af udgifter ved fjernelse af eksisterende skiltning på taget og etablering af nye henvisningsskilte.

Ejeren har endeligt - udover den tilkendte erstatning – under forhandlingsmødet principalt nedlagt påstand om en erstatning på 9.850.000 kr. subsidiært 6.700.000 kr.

Erstatningskravet på 6.700.000 kr. specificeres således:

1. Værdinedgang pga. den usikkerhed bestemmelserne i fredningsbestemmelsernes § 6, stk.1 og 3 medfører angående bygningens forbliven på stedet: 3.000.000.kr.
2. Værdinedgang pga. forringelse af tilkørsels- og parkeringsforhold, ringere synlighed, udsigt mv.: 3.000.000 kr.
3. Omkostninger ved vedligeholdelse af stier og klitter: 700.000 kr.

Ejeren har til støtte for den principale erstatningspåstand nærmere anført, at det krævede beløb, der svarer til værdien af ejerlejligheden med løsøre og inventar, er nedlagt for det tilfælde, at sløringsforanstaltninger mv. ikke udføres og godkendes, idet det efter fredningsbestemmelsernes § 6, stk. 2, bl.a. er en betingelse for opretholdelse af bygningen, at sløring mv. sker inden den i denne bestemmelse fastsatte frist.

Ejeren har til støtte for den subsidiære påstands 1. pkt. nærmere henvist til, at efter fredningsbestemmelsernes § 6, stk. 1 og 3, kan bygningen ikke forblive på stedet, såfremt den ikke anvendes til restaurant eller til restaurant og udstilling. Det indebærer bl.a., at bygningen kan kræves fjernet, hvis der i den ejerlejlighed, der nu anvendes til udstilling, etableres en forretning. Overfredningsnævnets kendelse af 11. februar 1977 indebar alene, at tilladelsen til ombygning af bygningen til såvel restaurant som til udstilling bortfaldt, hvis bygningen ikke længere blev anvendt til restaurant.

Ejeren har til støtte for den subsidiære påstands 2. pkt. navnlig henvist til, at fjernelsen af skiltning, etablering af klitter mv. må forventes at medføre en omsætningsnedgang. Omsætningen har i den forløbne del af i år været mindre end sidste år. Kommunens opsætning af en bom, der skal åbnes ved kørsel til restauranten, giver endvidere anledning til besvær og arbejde for restauranten.

Ejeren har til støtte for den subsidiære påstands 3. pkt. navnlig henvist til, at der efter etablering af de nye klitter og stier vil være betydelige omkostninger for ejeren til rydning af stier og adgangsveje for sand.

By - og Landskabsstyrelsen og Frederikshavn kommune har nedlagt påstand om stadfæstelse af Naturklagenævnets erstatningsfastsættelse.

Det fremgår af sagen, at den bygning, hvori klagerens ejerlejlighed er beliggende, ligger på en ejendom, der tilhører Frederikshavns kommune. Af lejekontrakten, der blev oprettet i 1959 mellem Skagen byråd og aktieselskabet "Restaurant Grenen" fremgår, at kommune udlejede den omhandlede ejendom til opførelse af en restaurant med kiosk for 60 år det vil sige til den 31. marts 2019. Lejekontrakten med senere ændringer er efter det oplyste tinglyst på ejendommen.

Ved besigtigelsen konstateredes, at der nu er sket sløring af restaurant/udstillingsbygningen ved etablering af klitter. Anlægget af nye parkeringsarealer er endnu ikke afsluttet.

Ved besigtigelsen konstateredes endvidere, at der på bygningen alene er opsat skilte for udstillingsvirksomheden, mens der ikke er skiltning vedrørende restauranten.

Ved besigtigelsen konstateredes endvidere, at der på parkeringspladsen alene er etableret små vejvisningstavler til restauranten udformet i overensstemmelse med Skov- og Naturstyrelsens design.

By - og Landskabsstyrelsens og Frederikshavns kommunes repræsentanter gav under besigtigelsen udtryk for, at man – som det også fremgår af det over for Naturklagenævnet anførte (Naturklagenævnets erstatningsafgørelse side 14) - er indstillet på, at godkende en skiltning vedrørende restauranten på facaden. Man vil endvidere indstille til fredningsnævnet, at det tillades, at der sker yderligere skiltning med henvisning til restauranten på parkeringspladsen.

Frederikshavns kommunes repræsentanter gav endvidere ved mødet og besigtigelsen udtryk for, at man fra kommunens side var indstillet på at fjerne sand fra stierne til restauranten.

Kommunen har efterfølgende i skrivelse af 19. juni 2008 præciseret, at kommunen "påtager sig den fysiske fjernelse af sand og sne på adgangsstier syd for bygningen, beliggende Fyrvej 40 & 42, samt dennes forplads på en sådan måde at kørestolsbrugere sikres adgang.

Denne aftale er alene gældende i de perioder restaurant og museum holder åbent. Forpligtelsen består så længe den nugældende lejekontrakt på matr.nr. 14 at, Skagen Markjorder, består. Skulle rynket rose brede sig på de nyetablerede klitter påhviler det Frederikshavn Kommune – som plejemyndighed – at bekæmpe denne....".

Ejeren har herefter i skrivelse af 24. juni 2008 meddelt, at erstatningskravet for omkostningerne til vedligeholdelse fastholdes. Ejeren har i den forbindelse i første række henvist til, at Frederikshavns kommunes tilsagn efter ejerens opfattelse ikke kan tillægges betydning, da kommunen har oplyst, at grunden snarest vil blive solgt, og en medarbejder hos kommunen har oplyst, at forpligtelsen ikke gælder i tilfælde af salg af grunden. Ejeren har endvidere anført, at forpligtelsen til fjernelse af sand mv. ifølge ordlyden af kommunens brev alene gælder, når både museet og restauranten er åben og ikke blot, når der er åbent et af stederne.

Lb. nr. 4

Naturklagenævnet har tilkendt ejeren af ejendommene matr.nr. 148 b og 150 f og matr. nr. 151 b Skagen markjorder en erstatning på 13.400 kr., specificeret således:
5,2 ha med plejeadgang à 1.000 kr.: 5.200 kr.
2,0 ha hvor nåletræsbeplantning fjernes à 1.500 kr.: 3.000 kr.
346 meter sti à 15 kr.: 5.190 kr.

Ejeren har påstået erstatningen fastsat til på 465.000 kr.
Erstatningskravet specificeres således:
51.000 m^2 med plejeadgang à 5 kr.: 255.000 kr.
1000 m^3 skov fældet à 200 kr.: 200.000 kr.
Sti: 10.000 kr.

Matr.nr. 151 b, der har et areal på 34.240 m^2, er pr. 1. oktober 2007 vurderet til 34.200 kr. Matr.nr. 148 b og 150 f, der eksklusiv vej har et areal på 46.367 m^2, er pr. samme tidspunkt vurderet til 46.400 kr.

By - og Landskabsstyrelsen og Frederikshavns Kommune har nedlagt påstand om stadfæstelse af Naturklagenævnets erstatningsfastsættelse.

Ejeren har oplyst, at nåletræsbeplantningen på ejendommene er etableret under 2. verdenskrig.

Frederikshavns kommune har under forhandlingsmødet tilkendegivet, at kommunen i forbindelse med udarbejdelsen af plejeplanen for ejendommen vil være indstillet på, at der fastsættes en frist på 10 år for ejerens fjernelse af nåletræsbevoksningen. Dette har kommunen bekræftet i skrivelse af 3. juni 2008 til ejeren.

Ved besigtigelsen konstateredes, at nåletræsbeplantning på ejendommen var af en rimelig kvalitet.

Taksationskommissionens bemærkninger:

Ad lb. nr. 2 a

Det må lægges til grund, at der vil ske sløring mv. som fastlagt i fredningsbestemmelsernes § 6, stk. 2, inden den herfor fastsatte frist. Allerede som følge heraf er der ikke grundlag for at antage, at bygningen vil blive krævet fjernet i henhold til denne bestemmelse. Ejerens principale erstatningspåstand tages derfor ikke til følge.

Der er ikke grundlag for at forstå fredningsbestemmelsernes § 6, stk. 1 og stk. 3, således, at bygningen vil kunne kræves fjernet under de af ejeren anførte omstændigheder. Det kan herefter ikke antages, at den ændrede formulering af fredningsbestemmelserne i forhold til de tidligere fredningsbestemmelser medfører risiko for, at bygningen vil blive krævet fjernet inden udløbet af lejeperioden. Den subsidiære erstatningspåstands 1. pkt. tages derfor ikke til følge.

Efter det for kommissionen foreliggende kan det ikke antages, at fredningsindgrebet, herunder sløringsforanstaltningerne og fjernelsen af skiltningen på taget, vil medføre en omsætningsnedgang af betydning for restauranten. Det bemærkes herved, at det efter de udtalelser, der er afgivet under Naturklagenævnets og Taksationskommissionens behandling må lægges til grund, at fredningen ikke forhindrer en rimelig skiltning på bygningen og på parkeringspladsen. En eventuel midlertidig omsætningsnedgang på grund af udførelse af arbejder på parkeringsplads mv. og gener i forbindelse med betjeningen af den nyetablerede bom kan ikke begrunde erstatning. Den subsidiære erstatningspåstands 2. pkt. tages derfor ikke til følge.

Frederikshavns kommunes brev af 19. juni 2008, hvorefter kommunen har påtaget sig pligt til fjernelse af sand mv., så længe lejekontrakten består, må forstås således, at denne pligt også består efter salg af grunden til tredjemand, idet bemærkes, at lejekontrakten, der er tinglyst, ikke vil bort-falde ved et sådant salg. Det må endvidere lægges til grund, at kommunen efter en naturlig forståelse af brevet har forpligtet sig til at sørge for fjernelse af sand mv., blot restauranten er åben. På denne baggrund kan det ikke antages, at fredningen medfører en forøgelse af ejerens omkostninger til vedligeholdelse af området ved restauranten. Den subsidiære erstatningspåstands 3. pkt. tages derfor ikke til følge.

Der er herefter ikke grundlag for at forhøje den tilkendte erstatning. Naturklagenævnets erstatningsafgørelse stadfæstes derfor.

Ad lb. nr. 4

Efter det foreliggende finder kommissionen, at der ved den af Naturklagenævnet fastsatte erstatning er ydet ejeren fuld erstatning for værdinedgangen som følge plejebestemmelserne og bestemmelserne om etablering af sti. Derimod finder kommissionen efter det ved besigtigelsen konstaterede, at erstatningen for fjernelse af nåletræsbeplantningen bør forhøjes med 17.000 kr., svarende til 8.500 kr. pr ha, således at den samlede erstatning fastsættes til 30.400 kr. Der findes herved at være ydet ejeren fuld erstatning for ejendommenes værdinedgang på grund af fredningen.

Herefter bestemmes:

Der fastsættes et erstatningsbeløb på 20.000 kr. til ejeren af lb. nr. 2 a, Partnerselskabet Restaurant de 2 Have.

Der fastsættes et erstatningsbeløb på 30.400 kr. til ejeren af lb. nr. 4, Jan Johnson.

Erstatningsbeløbene forrentes som bestemt ved Naturklagenævnets afgørelse af 27. juni 2007.

Der tillægges ejeren af lb. nr. 2 a 20.000 kr. i godtgørelse for udgifter til sagkyndig bistand, der udbetales til advokat Jens Laursen, Kolding.

B. Vollmond

Svend Aage Jensen

Christian Als

NATURKLAGENÆVNET>

7989.08

Naturklagenævnets afgørelse
af 27. juni 2007
om fredning af Skagen Gren med omliggende vande i Frederikshavn Kommune

(sag nr. NKN-111-00008)

Fredningsnævnet for Nordjyllands Amt har den 17. maj 2005 truffet afgørelse om fredning af Skagen Gren med omliggende vande.

Fredningsområdet udgør ca. 670 ha af Skagen Gren og 1000 ha af søterritoriet omkring Grenen. Ca. 262 ha af landområdet er tidligere fredet ved Overfredningsnævnets kendelse af 23. januar 1940. Et mindre areal øst for Hvide Fyr er fredet ved Overfredningsnævnets kendelse af 5. september 1973.

Fredningssagen er rejst den 21. februar 2000 af Nordjyllands Amt, Skov- og Naturstyrelsen og Danmarks Naturfredningsforening. Den tidligere Skagen Kommune er senere indtrådt som medsagsrejser.

Fredningsnævnets afgørelse er forelagt Naturklagenævnet til efterprøvelse i medfør af naturbeskyttelseslovens § 42. Afgørelsen er tillige påklaget af Skagen Kommune og Farvandsvæsenet samt af en række lodsejere/bygningsejere.

1. Baggrunden for fredningssagens rejsning.

Fredningsforslaget skal bl.a. sikre Grenens store landskabelige, geologiske, biologiske, kulturhistoriske og rekreative interesser, som er af såvel international som national betydning, dels ved udvidelse af de eksisterende fredninger med de arealer, der er tillagt på Nordstranden siden 1940, dels ved inddragelse af de i naturmæssig henseende tilsvarende arealer vest for den eksisterende fredning fra 1940 til og med Nedermosen.

Forslaget omfatter også det omliggende søterritorium for at sikre, at tilvækstarealerne til stranden bliver omfattet af fredningen, således som det allerede er tilfældet med de tilgrænsende landarealer, at søterritoriet her holdes fri for aktiviteter på linje med det øvrige søterritorium ved Grenen og at der opnås en klarere afgrænsning af fredningen på søterritoriet.

Sagsrejserne ønsker endvidere at skabe mulighed for at gennemføre naturpleje og naturgenopretning og ajourføre bestemmelserne i de eksisterende fredninger på baggrund af de seneste årtiers meget betydelige forøgelse af turismen i området for at sikre publikumsfaciliteter i form af parkeringspladser, kiosk, toiletfaciliteter og campingplads og for at tilrettelægge publikums færdsel og ophold under hensyntagen til de meget store naturværdier.

Den omfattende private bilkørsel på stranden og den i forbindelse hermed ofte ulovlige kørsel og parkering i klitterne udgør en trussel mod de geologiske og botaniske interesser i området.

Forslaget indeholder derfor et forbud - med enkelte undtagelser - mod bilkørsel på Nordstranden. Badegæster henvises til de foreslåede nye parkeringspladser for enden af Batterivej. Endvidere fastlægges en rute for "Sandormen".

2. Områdets planlægningsmæssige status mv.

Internationalt beskyttelsesområde
Hele området, med undtagelse af campingpladsen og arealerne sydøst for Fyrvej samt parkeringspladsen ved Grenen, indgår i EF-habitatområde nr. 1 - Skagens Gren. Udpegningsgrundlaget er bl.a. hvide klitter og vandremiler, stabile kystklitter med urteagtig vegetation, kystklitter med dværgbuskvegetation, kystklitter med havtorn, gråris og selvsåede bestande af hjemmehørende træarter, fugtige klitlavninger og næringsrige søer og vandhuller med flydeplanter eller store vandaks.

Nationale interesser
Grenen indgår som en del af det større nationale *naturområde* Skagen-Tolne. Området indgår endvidere i det nationale *biologiske interesseområde* Skagens Odde og er udpeget som nationalt *geologisk interesseområde*.

Regionale interesser
Området er i Regionplan 2005 udpeget som regionalt naturområde, hvor målet bl.a. er at sikre området som kerneområde for beskyttelsen af et varieret plante- og dyreliv og af særlige landskabelige, geologiske og kulturhistoriske værdier, at sikre en flersidig anvendelse under hensyn til natur- og kulturhistoriske interesser samt friluftsliv og turisme, at sikre at spredningsmulighederne for dyr og planter beskyttes, og at sikre at de større landskaber, der ikke er præget af tekniske anlæg og lignende, forbliver uforstyrrede.

Kommunale interesser
Området er i Kommuneplan 1997-2009 registreret som fredet område eller naturområde. Grenen beskrives som én af kommunens hovedattraktioner og derfor et område med stort turistpres. En fornyelse og udvidelse af fredningen skal give mulighed for sammenbinding af ensartede naturtyper øst og vest for Batterivej, for forbedring af naturplejemulighederne og en fornyet afvejning af beskyttelses- og benyttelsesinteresserne.

Naturbeskyttelsesloven
Størstedelen af fredningsområdet er mose og hede omfattet naturbeskyttelseslovens § 3. Klitfrednings- og strandbeskyttelseslinjen er fastlagt i miljøministeriets bekendtgørelse nr. 718 af 9. august 2003.

Eksisterende fredninger
Overfredningsnævnets kendelse af 23. januar 1940 indeholder bestemmelser, hvorefter de fredede arealer skal henligge i naturtilstand og ikke må bebygges. Kendelsen tillader om- og tilbygning af hotellet på matr.nr. 14 y, Skagen Markjorder. Den 6. februar 1959 meddelte Overfredningsnævnet tilladelse til et opføre en ny restaurantbygning på ejendommen. Ved tillægskendelse af 11. februar 1977 godkendte Overfredningsnævnet, at bygningen kunne ombygges, så den vil kunne anvendes til såvel restaurant som til udstilling af malerier. Tilladelsen til ombygning blev meddelt på betingelse af, at der til enhver tid er indrettet restaurant i bygningen.

Overfredningsnævnets kendelse af 5. september 1973 har til formål at friholde arealerne omkring det Hvide Fyr for bebyggelse.

3. Fredningsnævnets behandling og afgørelse af sagen

Fredningsnævnet har holdt offentligt møde den 25. april 2000, og der er derefter afholdt en række besigtigelses- og forhandlingsmøder med del-

tagelse af sagsrejserne og lodsejerne/bygningsejerne. Skagen Kommune er under sagens behandling indtrådt som medsagsrejser.

Fredningsnævnet har tiltrådt den afgrænsning af fredningsområdet, som sagsrejserne har foreslået.

For så vidt fredningens indhold har nævnet særligt anført, at der under sagens behandling er fremkommet tre særpåstande med hensyn til *restaurations- og udstillingsbygningen* på matr.nr. 14 at, herunder om, hvor længe bygningen kan opretholdes, dels fra Skov- og Naturstyrelsen og Nordjyllands Amt, dels fra Danmarks Naturfredningsforening, dels fra Skagen Kommune.

Ved fredningnævnets stillingtagen til disse påstande er der taget hensyn til, at bygningen er opført efter tilladelse fra Overfredningsnævnet, og at påstandene ville føre til en - såvel for fredningsinteresserne som for bygningens ejere - uhensigtsmæssig usikkerhed om de fremtidige forhold på ejendommen. Nævnet har derfor søgt sagkyndig bistand med henblik på - med bevaring af bygningen - allerede i forbindelse med fredningen varigt at forbedre forholdene på ejendommen. Fredningsnævnet har herefter, som betingelse for at bygningen opretholdes, stillet krav om, at der inden for en nærmere angivet frist bl.a. skal udføres terrænændringer i overensstemmelse med et udarbejdet skitseprojekt for at sløre bygningen fra de omgivende naturarealer samt ved at de omkring bygningen opstillede skulpturer samles i en skulpturgård.

Nævnet har endvidere tiltrådt den udstrækning og placering af parkeringspladsen på Grenen samt stiudlæg, som sagsrejserne i fællesskab har foreslået.

Der er under sagen opnået enighed mellem sagsrejserne og koncessionshaverne - efter nævnets forslag - om Sandormens kørsel fra parkeringspladsen og videre på Grenen.

Nævnet har indhentet en udtalelse fra Skov- og Naturstyrelsen, vildtforvaltningskontoret, og fra Dansk Ornitologisk Forening, hvoraf det fremgår, at fjernelse af nåletræsbevoksningerne i området ikke vil få varige skadelige følger for vildt og fugleliv.

4. Klager og sagsrejsernes bemærkninger til klagerne.

4.1 Fredningsområdets udstrækning

Skagen Kommune og lb.nr. 20, 21, 22 og 23 (Hans Nielsen) ønsker fredningsgrænsen ved Skagen Odde Naturcenter ændret, så den bliver sammenfaldende med grænsen for habitatområdet, for at muliggøre en udvidelse af centret og dermed realisere Hans Nielsens planer om en udbygning af aktiviteterne på centret med henblik på den almindelige turisme og erhvervsturisme.

De øvrige sagsrejsere finder, at afgrænsningen bør fastholdes. Spørgsmålet om afgræsningen var central allerede i forbindelse med udarbejdelsen af lokalplanen for centret og de drøftelser, som de involverede myndigheder førte på daværende tidspunkt. Resultatet af disse er overført til fredningen. De forudsætninger, som lå til grund for afgrænsningen, var, at der er tale om værdifulde hedearealer omfattet af naturbeskyttelseslovens § 3. Eventuelle udvidelser af centret kan i givet fald ske inden for de øvrige dele af lokalplanområdet, såfremt kommunen er indstillet på at ændre lokalplanen.

Lb.nr. 4, Jan Johnsen, ønsker fredningsgrænsen ændret, så fredningen alene omfatter arealer i Nedermosen og ikke de skovbevoksede arealer på hans ejendom.

Afgrænsningen bør efter *sagsrejsernes* opfattelse fastholdes. Afgrænsningen har været genstand for grundige drøftelser inden fredningssagen blev rejst, og der er ikke grundlag for at ændre den.

Lb.nr. 43, Eivind Ravnsbeck, mener, at hans ejendomme mellem bygrænsen og campingpladsen bør udtages af fredningen, da de er gennemskåret af veje, og derfor ikke udgør en naturlig del af det bevaringsværdige område af Skagen Gren, og da ejendommene ligger i naturlig forlængelse af den eksisterende bebyggelse. Området har siden fredningen i 1940 ændret sig markant. Der er bl.a. anlagt en campingplads, opført bebyggelse nord for Batterivej på et areal, der grænser op til klagers ejendom, og etableret parkeringsfaciliteter på dele af klagers ejendom samt på de tilgrænsende ejendomme. Ejendommen fremtræder således som en del af byzonen og ikke som en naturlig del af de arealer som i øvrigt omkranser Skagen By.

Klager ønsker subsidiært, at kun den del af ejendommene, der ikke er udlagt til parkeringsområde og vejanlæg, medtages i fredningen.

Sagsrejserne har anført, at ejendommene blev fredet allerede i 1940, og at der ikke er grundlag for at udtage dem af fredningen. De parceller, som nu er bebygget, blev udtaget af 1940-fredningen ved Overfredningsnævnets tillægskendelse af 1. juni 1951, som opfølgning af en overenskomst, der var indgået med den daværende ejer af ejendommen i forbindelse med Overfredningsnævnets behandling af fredningssagen i 1940. Dette forhold kan derfor ikke begrunde en ophævelse af fredningen på klagers ejendom. *Kommunen* har ikke planer om at udvide byen i retning mod klagers ejendom.

4.2 Fredningens indhold

Klagerne vedrører i hovedsagen bestemmelserne i § 6, stk. 2, og 3, om restaurations- og museumsbygningen, bestemmelserne om pleje i § 13, stk. 6, og § 21 og bestemmelserne om udlæg af stier i § 11, herunder om forlægning af Batterivej.

Restaurations- og museumsbygningen.

YNF 1078 ApS, c/o Ole Kjær Nielsen, ejer af lejlighed 1 i restaurations- og museumsbygningen (restaurant De To Have), har navnlig anført, at restauranten er et væsentligt aktiv for turismen i området og ligger i umiddelbar tilknytning til parkeringspladsen og kioskbygningen. Der er fra restauranten er helt enestående udsigt over området og de to have.

Klager har forståelse for fredningsnævnets ønske om en vis sløring af bygningen ved etablering af nye klitter mv. men mener, at det foreliggende skitseprojekt i meget høj grad skjuler bygningen og forringer udsigten fra restauranten ud over havene og ikke sikrer tilkørsels- og parkeringsmuligheder for restaurantens leverandører og personale, som forudsat under fredningsnævnets behandling af sagen.

Det er endvidere klagers opfattelse, at påbuddet i § 6, stk. 2, ikke har hjemmel i naturbeskyttelsesloven, idet de omhandlede sløringsforanstaltninger ikke er beskrevet tilstrækkeligt tydeligt. Det samme gælder bestemmelsen i § 6, stk. 3, idet det ikke kan gøres til en betingelse for bygningens opretholdelse, at den anvendes til restaurant eller restaurant og kunstudstilling.

Axel Lind Kulturfonden, ejer af ejerlejlighed nr. 2 i den nævnte bygning mener, at bestemmelsen i § 6, stk. 2, bør udgå af fredningen.

Sagsrejserne har understreget, at den nuværende tilstand på og omkring parkeringspladsen er utilfredsstillende og uharmonisk henset til områdets i øvrigt store natur- og landskabskvaliteter. Bygningen fremtræder på grund af sin størrelse, form og beliggenhed meget dominerende i landskabet, og mængden af skilte og skulpturer er med til at give et rodet indtryk, som harmonerer dårligt med, at man befinder sig på en af landets mest spektakulære natur- og landskabslokaliteter.

Fredningen bør derfor medtage bestemmelser, der har til formål at få saneret og forbedret de publikumsorienterede anlæg på dette sted. Omlægning af parkeringspladsen og sløringen, eller snarere dæmpningen af bygningens visuelle indtryk i landskabet, samt oprydning på udenomsarealer og tilkørselsforholdene er et væsentligt element heri. Med de koter, der er angivet i skitseprojektet, vil terrænreguleringerne ikke føre til, at udsynet fra restauranten bliver forhindret. Det har netop været væsentligt, at dette udsyn blev bevaret.

Parkeringsforhold til personale og leverandører mv. er også tilstrækkeligt sikret i den udarbejdede terrænplan, hvor der er medtaget tilkørsels- og parkeringsmuligheder vest og nord for bygningen. Der er endvidere vist en tilkørselsmulighed til hoveddøren ved særlige arrangementer. Det er indgået med betydelig vægt i skitseprojekteringen af den omlagte parkeringsplads, at det nuværende antal p-pladser som minimum skal opretholdes, jf. også § 10, stk. 5, i fredningsnævnets afgørelse.

Til spørgsmålet om lovligheden af bestemmelsen om terrænreguleringer i § 6, stk. 2, har sagsrejserne anført, at den til fredningsafgørelsen vedhæftede skitse indeholder de for bygningsejerne væsentligste retningslinjer mht. terrænhøjder, adgangs-, tilkørsels- og parkeringsforhold. Den omstændighed, at det endelige projekt skal godkendes af fredningsnævnet med mulighed for klage til Naturklagenævnet, giver ejerne tilstrækkelig sikkerhed for, at projektet udformes i overensstemmelse med retningslinjerne i skitsen. Ydermere får ejerne mulighed for at påvirke den endelige udformning gennem det påbudte samarbejde mellem ejerne og fredningsmyndighederne og herved bl.a. sikre sig, at der fortsat vil være udsigt fra restauranten.

Til spørgsmålet om lovligheden af de fastsatte betingelser for bygningens opretholdelse i § 6, stk. 3, har sagsrejserne bemærket, at der er tale om gentagelse af de vilkår, som Overfredningsnævnet stillede i forbindelse med opførelse af en ny restaurantbygning sidst i 1950'erne samt i forbindelse med ombygningen i 1977, hvor Overfredningsnævnet godkendte, at bygningen, foruden restaurationsvirksomhed, kunne anvendes til udstillingsformål. Så længe der drives restaurant i bygningen, kan bygningen opretholdes, uanset om museet lukker eller evt. anvendes til andre formål efter dispensation fra fredningsnævnet.

Plejebestemmelser

Lb.nr. 4, 29, 47 har klaget over plejebestemmelserne, herunder plejemyndighedens ret til at fjerne nærmere angivne nåletræsbevoksninger.

Sagsrejserne har understreget, at pleje alene kan ske på baggrund af en plejeplan, som plejemyndigheden skal udarbejde efter forudgående drøftelse med de pågældende lodsejere. Bestemmelsen i § 13, stk. 4, giver i øvrigt ret til at plante og dermed opretholde et beplantningsbælte omkring bebyggelse på ejendommene.

Det er væsentligt for plejen af fredningsområdet som sådant i videst muligt omfang at begrænse kilderne til tilgroning af de værdifulde, lysåbne naturtyper, særligt med stedfremmede arter. Bestemmelserne bør derfor opretholdes.

Udlæg af stier

Lb.nr. 4 og 47 har klaget over de udlagte stiforløb og henvist til de gener, det påfører klagerne. Lb.nr. 67 har klaget over forlægningen af Batterivej over klagers ejendom.

Sagsrejserne ønsker stiudlæggene fastholdt og har bemærket, at stierne udlægges dels på eksisterende stier, dels på udyrkede arealer.

5. Naturklagenævnets afgørelse

I sagens behandling, herunder besigtigelse og det offentlige møde, har deltaget 9 af Naturklagenævnets 10 medlemmer:

Lars Busck (formand), Bent Hindrup Andersen, Ole Pilgaard Andersen, Marie-Louise Andreasen, Martin Glerup, Leif Hermann, Mogens Mikkelsen, Poul Søgaard og Jens Vibjerg.

Det tiltrædes, at der gennemføres en fredning efter naturbeskyttelseslovens kapitel 6 til sikring af de geologiske, landskabelige, biologiske, kulturhistoriske og rekreative værdier på Skagen Gren og omliggende vande.

Fredningsområdets afgrænsning.

Den afgrænsning af fredningen, som fredningsnævnet har fastlagt, tiltrædes.

Et flertal af nævnets medlemmer tilkendegiver samtidig, at det ikke vil være udelukket ved dispensation efter naturbeskyttelseslovens § 50, stk. 1, at tillade en begrænset udvidelse af Skagen Odde Naturcenter indenfor det fredede areal.

Mindretallet (Leif Hermann) kan ikke tilslutte sig en sådan tilkendegivelse, idet der er betydelige udvidelsesmuligheder udenfor fredningsgrænsen.

Fredningsbestemmelser.

Nævnet tiltræder enstemmigt, at bestemmelsen i § 6 om restaurant- og museumsbygningen fastholdes i princippet. For så vidt angår de påbudte terrænreguleringer præciseres det i stk. 2, at den forudsatte klitdannelse mod syd ud mod parkeringspladsen skal udføres som vist på side 6 i det udarbejdede skitseforslag af 14. juli 2003 (hvor vinduesrækken på 1. sal er synlig fra adgangsvejen ud for kioskbygningen), at klitdannelsen ikke må forringe havudsigten fra restauranten og dennes terrasse og at klitten ud for museets vinduesparti mod nord opbygges på en sådan måde, at der fortsat er et, om end begrænset, "kig" over havet.

Sagsrejserne har i forlængelse af nævnets beslutning og efter drøftelse med de berørte bygningsejere udarbejdet en revideret terrænplan for klitopbygningen - med indtegning af det omhandlede fotostandpunkt ud for kioskbygningen - samt et snit, bl.a. til brug for opgørelsen af bygningsejernes eventuelle erstatningskrav. Planen og snittet indgår som bilag til fredningen. Der henvises nærmere til side 8 i erstatningsafgørelsen.

Nævnet finder, at retningslinjerne for de påbudte terrænreguleringsarbejder mv. i § 6, stk. 2, er beskrevet med en sådan klarhed og præcision, at påbuddet findes at have hjemmel i naturbeskyttelseslovens § 38, stk. 4.

Nævnet bemærker, at bestemmelsen i § 6, stk. 3, er en gentagelse af indholdet i Overfredningsnævnets kendelse af 11. februar 1977, hvor Overfredningsnævnet godkendte, at bygningen kunne ombygges, så den vil kunne anvendes til såvel restaurant som til udstilling af malerier. Tilladelsen til ombygning blev meddelt på betingelse af, at der til enhver tid er indrettet restaurant i bygningen.

Nævnet beslutter endvidere,

- at bestemmelsen i § 11 om veje og stier mv. fastholdes i sin helhed,
- at bestemmelsen i § 21 om pleje, herunder om plejemyndighedens ret til at fjerne nærmere angivne nåletræsbeplantninger, jf. § 13, stk. 6, fastholdes,
- at bestemmelserne i §§ 5, stk. 2 c), og § 12 a) om henholdsvis opførelse af læskure og etablering af faste hegn omkring græsningsarealer også skal gælde for heste. Bestemmelsen i § 5 om bebyggelse fastholdes i øvrigt, og
- at bestemmelsen i § 10, stk. 2, om fodhegn på begge sider af Fyrvej ændres efter nærmere aftale mellem Farvandsvæsenet og sagsrejserne.

Herefter stadfæstes Fredningsnævnet for Nordjyllands Amts afgørelse af 17. maj 2005 med nedenstående ændringer:

1. § 5, stk. 2, c) ændres til: "opførelse af læskure for kreaturer, får og heste,"

2. § 6, stk. 2, ændres til: " Det er en betingelse for opretholdelse af bygningen, jf. stk. 1, at der senest to år fra fredningens endelige gennemførelse foretages en sløring af synsindtrykket af bygningen ved terrænændringer på arealerne omkring denne samt etableres nye adgangsveje, parkeringsarealer for personale og for vare- og persontilkørsel og indrettes en skulpturgård til de nu omkring bygningen opstillede skulpturer.

Bestemmelser 1 af 2
Klik her for at se næste markering

De nævnte foranstaltninger skal udføres i overensstemmelse med principperne i vedlagte terrænplan og snit, jf. bilag 2 og 3 til fredningen, dateret den 24. november 2006, og efter følgende retningslinjer:

- klitformationerne syd for bygningen skal udformes således, at hele vinduesrækken på 1. sal er synlig fra det på bilag 2 viste fotostandpunkt,
- klitformationerne må ikke forringe udsynet over havet fra restauranten og den østlige terrasse,
- klitformationen ud for museets nordvendte vinduesparti skal opbygges således, at der fortsat er et om end begrænset udsyn herfra over havet.

Det er endvidere en betingelse, at skiltningen på bygningens tag samt flagstænger ved bygningen fjernes. Der vil kunne opstilles henvisningsskilte ved parkeringspladsen syd for bygningen.

De omhandlede arbejder udføres af Frederikshavn Kommune som grundejer, idet dog fjernelse af skiltning og flagstænger samt flytning af skulpturer påhviler bygningsejerne.

Grundejeren udarbejder et detailprojekt for de omhandlede arbejder og inddrager bygningsejerne og fredningsmyndighederne heri, inden projektet forelægges fredningsnævnet til godkendelse."

3. § 10, stk. 2, ændres til: "Frederikshavn Kommune udfører med fredningsnævnets godkendelse de nødvendige fysiske foranstaltninger for at undgå ulovlig parkering på begge sider af Fyrvej på strækningen fra Det Grå Fyr til parkeringspladsen ved kiosken. Såfremt det bliver nødvendigt kan sådanne foranstaltninger ligeledes udføres langs andre dele af Fyrvej."

4. I § 11, stk. 2, ændres "matr. nr. 29, Skagen Markjorder" til "matr.nr. 29b, Skagen Markjorder".

5. § 12 a) ændres til: "sædvanlige trådhegn omkring arealer, der anvendes til fåre-, heste- og kreaturgræsning,"

6. § 15, stk. 1, ændres til: "Kørsel med motorkøretøj og knallerter må med nedenstående undtagelser kun ske på de på fredningskortet viste veje, på den angivne befæstede strækning mellem punkt A og B og på til-

kørsler til de enkelte ejendomme for så vidt angår ærindekørsel. Fysiske foranstaltninger til sikring heraf kan etableres med fredningsnævnets forudgående godkendelse."

§ 15, stk. 2, ændres til: "I perioden fra den 1. juni til den 31. august må der ikke køres med motorkøretøjer eller knallerter på strækningen A-B, jf. dog stk. 6. Fredningsnævnet kan helt forbyde kørsel med motorkøretøjer og knallerter på denne strækning, såfremt det findes nødvendigt for opnåelse af formålet med fredningen, jf. dog stk. 6."

§ 15, stk. 6, ændres til: "Sandormens kørsel skal ske ad den på fredningskortet angivne befæstede strækning mellem punkt A og B og derfra direkte mod havet og videre mod øst på den faste del af strandbredden så nær vandet som muligt. I forbindelse med vending på Grenen standses motoren, så længe Sandormen holder stille. Frederikshavn Kommune påser ved koncessionsaftalerne, at kørslen sker under særlig hensyntagen til de geologiske og biologiske beskyttelsesinteresser i området."

7. § 21, stk. 1, ændres til: " Plejemyndigheden – vedkommende statslige myndighed for statsejede arealer og Frederikshavn Kommune for privatejede arealer – gennemfører pleje af de fredede arealer. For pleje gælder i øvrigt miljøministeriets bekendtgørelse nr. 1604 af 20. november 2006 eller senere ændringer af denne bekendtgørelse."

8. § 24 ændres til: "Overfredningsnævnets kendelse af 23. januar 1940 om fredning af arealer på Skagen Gren med senere ændringer og Overfredningsnævnets kendelse af 5. september 1973 om fredning af arealer omkring "Hvide Fyr", matr. nr. 281a, Skagen Bygrunde, ophæves."

Fredningen omfatter helt eller delvist de på vedhæftede matrikelfortegnelse anførte ejendomme.

På Naturklagenævnets vegne

Lars Busck

Naturklagenævnets formand

Afgørelsen er endelig og kan ikke indbringes for anden administrativ myndighed, jf. naturbeskyttelseslovens § 82. Eventuel retssag til prøvelse af afgørelsen skal være anlagt inden 6 måneder, jf. lovens § 88, stk. 1

Fortegnelse

over ejendomme, der helt eller delvis er omfattet af Fredningsnævnets afgørelse af 17. maj 2005 om fredning af Skagen Gren og omliggende vande

(sag nr. NKN-111-00008)

Skagen Bygrunde:
280, 281e, 281t, 281u, 281v, "ec", "ft".

Skagen Markjorder:
14a, 14aa, 14ab, 14ac, 14ad, 14ae, 14af, 14am, 14ao, 14ap, 14aq, 14as, 14at, 14el, 14ev, 14ex, 14fd, 14t, 14u, 14y, 14z, 14æ, 14ø, 16a, 16b, 17aq, 17e, 18a, 18b, 19an, 19k, 20b, 20i, 20q, 21a, 21b, 22a, 22b, 23a, 23b, 23c, 24a, 24b, 24c, 25a, 25b, 25c, 25d, 26a, 26b, 26c, 27a, 27b, 27c, 28a, 28b, 28c, 28d, 29a, 29b, 29c, 29d, 31, 32a, 32b, 33, 34, 35, 36, 37, 38b, 38e, 40a, 40b, 41, 42a, 42b, 43, 44, 45, 46, 47a, 48a, 49a, 50a, 51a, 51b, 128, 129a, 129b, 129c, 129d, 130a, 131d, 132a, 133a, 139d,
140o, 141a, 142eg, 143a, 143ag, 144a, 145df, 146a, 147a, 148b, 150f, 151b, 152a, 154a, 155a, 156a, 157a, 158h, 159a, 160a, 161a, 162s, 162f, 163s, 164a, 165i, 167a, 168a, 169a, 170a, 171b, 173, 215d, 230, 306e, 307, "u", "b", "ez", "eæ", "bg".

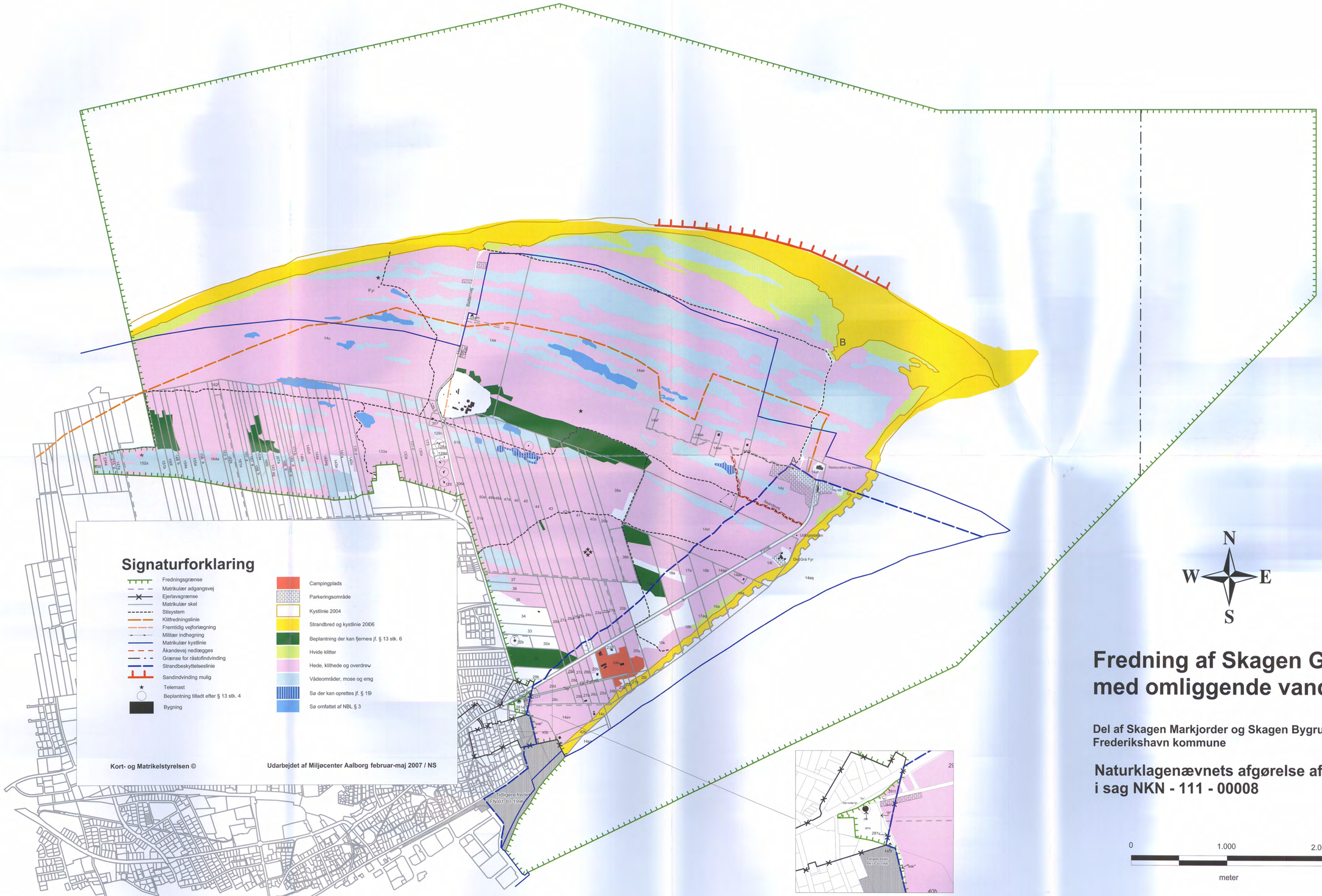

Fredning af Skagen Gren med omliggende vande

Del af Skagen Markjorder og Skagen Bygrunde
Frederikshavn kommune

Naturklagenævnets afgørelse af juni 2007 i sag NKN - 111 - 00008

Naturklagenævnets afgørelse
af 27. juni 2007
om erstatning i anledning af fredning af Skagen Gren med omliggende vande i Frederikshavn Kommune

(sag nr. NKN-111-00008)

Fredningsnævnet for Nordjyllands Amt har den 17. maj 2005 truffet afgørelse om erstatning i anledning af fredning af Skagen Gren med omliggende vande.

Erstatning er tilkendt 63 lodsejere/bygningsejere med et beløb på 285.170 kr. og den tidligere Skagen Kommune med et beløb på 1 mill. kr. - i alt 1.285.170 kr.

Fredningsnævnets erstatningsafgørelse er i henhold til naturbeskyttelseslovens § 42 forelagt Naturklagenævnet og er samtidig påklaget af Skagen Kommune og Nordjyllands Amt samt af en række lodsejere/bygningsejere.

1. Fredningsnævnets afgørelse

Grundtakst og særtakster.
Arealerstatningerne kan fastsættes som en grundtakst med tillæg af særtakster efter indholdet af fredningsbestemmelserne for de enkelte ejendomme.

Der fastsættes ikke grundtakst for arealer, der helt overvejende er omfattet af klitfredning, jf. naturbeskyttelseslovens § 8, af lovens § 3, § 15 eller af de eksisterende fredningskendelser.

Fredningsnævnet har fastsat følgende særtakster:

Under hensyn til, at der spredt over fredningsområdet findes et antal nåletræsbeplantninger, der efter fredningen kan fjernes, og at der i øvrigt spredt over arealerne findes opvækst, der som led i *plejen* kan forventes fjernet og disse indgreb efter vildkonsulentens udtalelse - i hvert fald midlertidigt - vil indebære forstyrrelser i jagtinteresserne, finder nævnet, at der for hele arealet som følge af plejeadgangen mv., bør tillægges en erstatning på 1.000 kr./ha.

For *fjernelse af de på fredningskortet nærmere angivne nåletræsbeplantninger*, som ikke har nogen værdi som produktionsskov, men dog giver mulighed for skovning af brænde og giver de omhandlede arealer en særlig herlighedsværdi, tillægges en yderligere erstatning på 1.500 kr./ha for den skønnede værdinedgang som følge af dette indgreb.

De *udlagte stier* placeres dels på eksisterende stier, dels på udyrkede arealer, der er åbne for færdsel til fods efter naturbeskyttelseslovens § 24, men hvor offentlighedens adgang som følge af stiudlægget nu koncentreres. Der tillægges en erstatning på *15 kr. pr. meter*.

Ved afgørelse af spørgsmålet om erstatning for *afskårne byggemuligheder*, herunder om- og tilbygning til eksisterende sommerhuse, har fredningsnævnet lagt vægt på, at den eksisterende kendelse fra 1940 for en del af det af nærværende fredning omhandlede fredningsområde indeholder forbud mod bebyggelse.

Fredningsnævnet bemærker endvidere, at kommunerne siden den 1. september 2002 har været myndighed ved administrationen af planlovens landzoneregler. Da amtet var landzonemyndighed var der bl.a. praksis for, at fritidshuse i følsom natur - eksempelvis i regionale naturområder - normalt ikke blev tilladt udvidet/udskiftet, bortset fra mindre udvidelser til forbedring af sanitære installationer, dvs. ca. 4 m^2 og uden mulighed for opførelse af udhuse.

Under disse omstændigheder finder nævnet ikke, at lodsejerne - herunder ejerne af eksisterende sommerhuse - på tidspunktet for sagens rejsning kan antages at have haft en berettiget forventning om bebyggelsesmuligheder, der indskrænkes ved fredningen - under hensyntagen til indholdet i fredningens § 5, stk. 2d, - og der findes derfor ikke at være grundlag for at tillægge erstatning for bebyggelsesreguleringer.

Det er ved en særlig signatur på fredningskortet angivet, at der vil kunne opretholdes en *slørende beplantning* omkring eksisterende sommer-

huse. Det nærmere omfang af denne beplantning vil blive fastlagt i forbindelse med udarbejdelse af en plejeplan efter forhandling med de berørte lodsejere. Det findes herefter ikke sandsynliggjort, at fjernelse af beplantning vil medføre nogen værdiforringelse for de omhandlede ejendomme, der vil kunne begrunde et erstatningskrav.

Der er fastsat en *minimumserstatning* på 1.000 kr.

Restaurations- og museumsbygningen.
Erstatningen for restaurations- og museumsbygningen på lejet grund, matr.nr. 14at, Skagen Markjorder, der udelukkende anvendes til erhvervsformål i overensstemmelse med Overfredningsnævnets tillægskendelse af 11. februar 1977, opgøres på grundlag af værditabsberegninger baseret på forventede omsætningsnedgange.

Afgørelse af, i hvilket omfang der tillægges Skagen Kommune erstatning som ejer af ejendommen, for de foranstaltninger der er påbudt ved bestemmelsen i fredningens § 6, stk. 2, sker efter naturbeskyttelseslovens § 39, stk. 2, idet disse arbejder ligger udenfor, hvad der påhviler kommunen at udføre som grundejer eller offentlig myndighed.

Fredningsnævnet har særligt bemærket, at i dag er - fra parkeringspladsen syd for bygningen og indkørslen til pladsen - foruden bygningens tag vinduesrækken til den ene lejlighed (lejlighed 1 på 2. etage - restaurant De To Have) synlig, mens facaden på den anden (lejlighed 2 på 1. etage - kunstudstilling) kun er delvis synlig. På tagfladen til lejlighed 1 er der anbragt skiltning, mens lejlighed 2 syd for bygningen har anbragt flagstænger og spredt på arealet omkring bygningen opstillet et antal skulpturer. Adgangen til bygningen sker ad et sti- og trappeanlæg midt for facaden.

Ved de foranstaltninger, der er påbudt ved bestemmelsen i fredningens § 6, vil den hidtidige adgang fra parkeringspladsen blive afskåret og klitopbygningen vil skjule bygningens 1. etage, mens taget og i det væsentlige vinduesrækken på 2. etage fortsat vil være synlig. Skiltningen på taget og flagstænger skal fjernes og skulpturerne samles i en af kommunen indrettet skulpturgård ved bygningen. Henvisningsskiltning til virksomheden tillades, jf. § 9, stk. 3. Det er pålagt kommunen at etablere hensigtsmæssige og tiltalende adgangsveje til bygningen og indrette opholdsarealer omkring denne, ligesom der sikres nødvendige tilkørsels- og parkeringsmuligheder for vareleverandører og personale.

Under disse omstændigheder finder nævnet det ikke sandsynliggjort, at fredningen vil medføre et omsætningstab i *virksomhederne*, der kan begrunde en erstatning for forringelse af erhvervsejendommenes handelsværdier. For fjernelse af skiltning og flagstænger og flytning af skulpturer samt etablering af nyt henvisningskilt, har fredningsnævnet tillagt hver af de to ejerlejlighedsejere 20.000 kr.

Fredningsnævnet har skønsmæssigt - idet der ikke foreligger nærmere dokumentation for kravet - tillagt *Skagen Kommune* en erstatning på 1 mill. kr. for de påbudte terrænreguleringsarbejder, jf. § 6, stk. 2.

2. Naturklagenævnets beslutninger om fredningen afgrænsning og indhold

Ved anden afgørelse af dags dato har Naturklagenævnet tiltrådt, at Skagen Gren med omgivende vande fredes efter naturbeskyttelseslovens kapitel 6 med mindre ændringer af de fredningsbestemmelser, som fredningsnævnet har fastsat.

Lodsejerne og ejerne af restaurations- og museumsbygningen, deres repræsentanter samt de berørte myndigheder er blevet orienteret om Naturklagenævnets beslutninger og lodsejerne/bygningsejerne er blevet opfordret til at fremkomme med eventuelle supplerende erstatningskrav.

3. Klager over erstatningsfastsættelsen og sagsrejsernes bemærkninger hertil

3.1 Klage fra Skagen Kommune

Skagen Kommune har fastholdt det overfor fredningsnævnet fremsatte erstatningskrav på 1.311.500 kr. for de i § 6, stk. 2, påbudte terrænreguleringsarbejder mv. omkring restaurations- og museumsbygningen. Kommunen har som dokumentation henvist til den prissatte opgørelse og begrundelse for arbejder og materialer.

Skov- og Naturstyrelsen og Nordjyllands Amt vil ikke umiddelbart udtale sig mod kommunens erstatningskrav, men har understreget, at projektet vil være til gavn for kommunen, idet der vil være tale om en væsentlig forbedring af de landskabelige forhold omkring denne meget publikumsorienterede lokalitet.

3.2 Klager fra lodsejere

Lb.nr. 4, Jan Johnsen, har påstået erstatningen forhøjet til 5 kr. pr. m^2 og 10.000 kr. for stiudlægget, idet ejendommen mister sin værdi i og med bevoksningen fjernes og der etableres en sti langs ejendommens vestlige skel. Erstatningskravet for fjernelse af nåletræsbevoksningen er opgjort til 200 kr. pr. rummeter træ (skønnet til 1000 rummeter) eller i alt 200.000 kr. Det samlede krav er herefter opgjort til 465.000 kr.

Sagsrejserne finder ikke, at der er særlige forhold, der kan begrunde, at erstatningen udmåles efter andre principper end dem, som fredningsnævnet har anvendt.

Lb.nr. 10, Arnholt Dam Hansen, har anført, at fredningen vil gøre ejendommen usælgelig. Skagen Kommune har udbetalt 12 kr. pr. m^2 i erstatning i forbindelse med afståelse af areal til "Bøjlevejen". Erstatningskravet for fredningsindgrebet er på den baggrund opgjort til 35.020 m^2 a 12 kr. eller i alt 420.240 kr.

Sagsrejserne finder ikke, at der er særlige forhold, der kan begrunde, at erstatningen udmåles efter andre principper end dem, som fredningsnævnet har anvendt.

Lb.nr. 17, Kenneth Berg Schmidt, har fremsat erstatningskrav på 17.000 kr. på grund af forringede jagtmuligheder.

Sagsrejserne finder ikke, at der er fremkommet oplysninger, der kan føre til at erstatningen opgøres efter andre principper end dem, som fredningsnævnet har anvendt.

Lb.nr. 29, Laurits Brun Larsen, har anført, at plejebestemmelserne indebærer, at der kan fjernes store træer på ejendommen, hvilket vil bevirke, at grundvandet vil stå højere og dermed umuliggøre kørsel og ophold på ejendommen. Hertil kommer, at fredningen forbyder dræning og jordpåfyldning. Ejendommen vil derfor blive usælgelig, også på grund af fredningens forbud mod opførelse af ny bebyggelse. Erstatningskravet er opgjort til 675.000 kr.

Sagsrejserne har understreget, at fredningen ikke i sig selv indebærer, at der skal fjernes træer på ejendommen og at bestemmelsen i § 13, stk. 4, giver ejeren ret til at plante og dermed bibeholde et beplantnings-

bælte omkring bebyggelsen. Der er ikke belæg for det fremførte krav, og erstatningen bør udmåles efter de principper, som fredningsnævnet har anvendt.

Amtet har endvidere henvist til fredningsnævnets bemærkninger, hvorefter der under hensyntagen til indholdet i fredningens § 5, stk. 2d, ikke findes grundlag for at tilkende erstatning for bebyggelsesreguleringer. De eksisterende lovlige forhold på ejendommen kan opretholdes.

Lb.nr. 31, Johanne Louise Dithmer, har anmodet om at få udbetalt 1.000 kr. i erstatning.

Sagsrejserne har anført, at det svarer til, hvad fredningsnævnet tilkendte i erstatning.

Lb.nr. 45, Henrik Hegel, ønsker at genopføre et tidligere hus på ejendommen, hvorfor han har anfægtet bebyggelsesforbuddet i fredningens § 5. Indtil huset er opført, har klager til hensigt at anvende ejendommen som et fast opholdssted for familien og opstille campingvogne/telt. Klager har endvidere foreslået, at kommunen overtager ejendommen eller at der sker mageskifte i en eller anden form.

Sagsrejserne har bemærket, at det tidligere hus formentlig er blevet fjernet under den tyske besættelse. Der er ikke siden da, dvs. i mere end 60 år, søgt om tilladelse til genopførelse. På den baggrund og i lyset af at ejendommen er omfattet af naturbeskyttelseslovens § 3, beliggende i et habitatområde og i landzone, vil der uanset fredningen næppe kunne opnås tilladelse til at genopføre huset. Klager findes således ikke at have en byggeret, der skal ydes erstatning for eller kompenseres for på anden måde. Nedlæggelse af Åkandevej betyder ikke, at vejadgangen til ejendommen afskæres.

Der skal ikke tilkendes erstatning for fredningens forbud mod fast opstilling af campingvogne, jf. fredningsnævnets afgørelse af dette spørgsmål vedr. lb.nr. 68.

Lb.nr. 47, Peter Eberth, mener ikke, at den tilkendte erstatning modsvarer de gener, som fredningen påfører klager dels i forbindelse med øget færdsel over klagers ejendom som følge af lukningen af Åkandevej, dels ved udlæg af en offentlig sti. Erstatningskravet er opgjort til 300.000 kr. Klager har anført, at lb.nr. 46 ikke har vejret over klagers ejendom.

For så vidt angår stiudlægget har *sagsrejserne* anført, at der er tale om et eksisterende vejspor, som allerede i dag benyttes af gående. Fredningen vil ikke i sig selv medføre en væsentlig forøgelse af færdslen. Fredningen giver ikke offentligheden øget adgang til andre dele af ejendommen udover hvad der følger af naturbeskyttelsesloven.

Lukningen af Åkandevej vil indebære gener for klager, som berettiger til erstatning, men sagsrejserne mener ikke, at disse gener vil få et omfang som forudsat af klager. Dels er det kun tre lodsejere samt kommunen (i forbindelse med plejearbejder), der skal benytte vejen over klagers ejendom, dels er det forudsat, at arbejdskørsel til det militære anlæg samt til telemasterne fortsat skal ske ad det spor som dannes af Åkandevej og dennes forlængelse mod vest.

Erstatningen bør udmåles efter de principper og på det grundlag, som fredningsnævnet har anvendt.

Lb.nr. 53, Fonden Thagårds Minde, har krævet mindst 60.000 kr. i erstatning på grund af stiudlæg og forringende jagtmuligheder.

Sagsrejserne finder, at erstatningen bør udmåles efter de principper, som fredningsnævnet anvendte i sin afgørelse.

Lb.nr. 64, Jan Christian Nordmann m.fl., har klaget over den tilkendte erstatning. Kravet er ikke nærmere begrundet.

Sagsrejserne finder ikke, at der er grundlag for at fravige de principper, som fredningsnævnet har anvendt ved erstatningsudmålingen.

Lb.nr. 65, Dødsboet efter Kirsten Sørrig Nielsen, har fremsat krav om erstatning på 25.000 kr. Kravet er ikke nærmere begrundet.

Sagsrejserne finder ikke, at der er grundlag for at fravige de principper, som fredningsnævnet har anvendt ved erstatningsudmålingen.

Lb.nr. 68, Jens Risum, finder det urimeligt, at fredningen forhindrer, at der kan genopføres et sommerhus på ejendommen svarende til det tidligere.

Skov- og Naturstyrelsen har oplyst, at den daværende ejer i 1954 ønskede at opføre et nyt sommerhus på ejendommen i samme størrelse og ud-

seende som det hus på 20 m^2, der var på ejendommen ved fredningen af området i 1940, men som blev fjernet under den tyske besættelse. Ejeren var dog indstillet på at lade ejendommen frede, så den ikke kunne bebygges, mod en erstatning på 500 kr. Fredningsnævnet afsagde på den baggrund en tillægskendelse den 1. oktober 1954, hvorefter ejendommen (matr.nr. 28c, Skagen Købstads Markjorder) fredes, således at den ikke må bebygges, ligesom den ifølge kendelsen fra 1940 ikke må beplantes eller opdyrkes til ager eller eng men skal henligge i naturtilstand. Der blev tilkendt den daværende ejer 500 kr. i erstatning.

På den baggrund mener *sagsrejserne* ikke, at der siden da har været nogen byggeret på ejendommen, og der er derfor ikke grundlag for at tilkende erstatning for bebyggelsesforbuddet.

3.3 Klage fra ejerne af restaurations- og museumsbygningen.

Naturklagenævnet har i forlængelse af nævnets beslutning om visse præciseringer i § 6, stk. 2, om de påbudte terrænreguleringsarbejder anmodet sagsrejserne om at udarbejde en fornyet terrænplan/skitse for klitopbygningen, der tager højde for disse beslutninger.

Skov- og Naturstyrelsen har på sagsrejsernes vegne, efter forudgående drøftelser med de berørte bygningsejere, udarbejdet en revideret *skitse* for klitopbygningen med indtegning af det fotostandpunkt ud for kioskbygningen, som udgjorde grundlaget for nævnets beslutning, samt et *snit*.

Snittet viser, at vinduesrækken i bygningen vil være synlig fra det omhandlede standpunkt, også med et højdetillæg på ca. 50 cm til en beplantning med hjelme, at udsynet over havet fra restauranten og den østlige terrasse vil blive bevaret, og at der fortsat vil være et, om end begrænset, kig over havet fra den nordvendte hal i museet.

Intentionerne i Naturklagenævnets beslutning er ifølge sagsrejserne hermed tilgodeset.

YNF 1078 A/S, c/o Ole Kjær Nielsen (restaurant De To Have) har bl.a. anført, at Naturklagenævnets beslutning om bygningens synlighed må forstås således, at vinduesrækken skal være synlig "i hele kioskbygningens længde" og fra parkeringspladserne. Det har næppe været meningen, at bygningen skal være skjult fra parkeringspladserne.

Den foreslåede klitopbygning øst for bygningen sikrer ikke udsynet over vandet, idet klitopbygningen er på over kote 9. Det samme gælder udsynet over vandet som følge af klitopbygningen syd for bygningen.

Det er af afgørende betydning for restauranten, at kunderne kan se, at der er en restaurant og føler sig tilskyndet til at besøge den. I den henseende er den nuværende skiltning særdeles velegnet set med restauratørens øjne. Muligheden for at tiltrække kunder bliver således afhængig af, hvordan skiltningen bliver. Dette er uvist på nuværende tidspunkt. Det er endvidere uklart i hvilket omfang restauranten bliver synlig fra parkeringspladserne.

Det er klagers opfattelse, at der vil ske en forringelse af udsigten fra restauranten, hvis de nu foreliggende skitser/snit bliver en del af fredningen.

Ifølge bestemmelsen i § 6, stk. 1, skal bygningen nedrives, hvis ejeren af museet anvender lejligheden til andet end museum eller restaurant. Denne usikkerhed og usikkerheden om de kommende sløringsforanstaltninger omkring bygningen mv. vil betyde, at klagers lejlighed bliver usælgelig. Erstatningskravet opgøres således principalt til lejlighedens fulde værdi - 6.765.000 kr.

Handelsværdien af en bortforpagtet restaurant afhænger af den årlige forpagtningsafgift, som er på 430.000 kr. pr. år., svarende til en værdi af restauranten på 6.615.000 kr. Beløbet er fremkommet som følger:

Det er sædvanligt, at værdien af udlejede forretningslokaler opgøres på grundlag af en forrentningsprocent på mellem 5,25 og 5,75 %. Når der er tale om en restaurant er det tillige sædvanligt, at den udgør 1% mere - dvs. mellem 6,25 og 6,75 %. Med en forrentningsprocent på 6,50 er der således tale om en værdi på 6.615.000 kr. Hertil kommer et anslået beløb på 50.000 til ændring af skiltning mv. og på 100.000 kr. til ren- og vedligeholdelse af adgangsveje mv.

Erstatningskravet opgøres subsidiært til et mindre beløb tillige med tillæg på 150.000 kr. for ændring af skiltning mv. og til ren- og vedligeholdelse af adgangsveje mv.

Forpagterne af restauranten frygter ligeledes, at omsætningen på grund af de påbudte sløringsarbejder vil blive påvirket i negativ retning, da

restauranten ikke længere vil være synlig som hidtil og idet det er uvist, hvordan skiltningen skal udformes mv.

Skov- og Naturstyrelsen har anført, at uenigheden mellem klager og sagsrejserne dels beror på en forskellig tolkning af Naturklagenævnets beslutninger, dels på at klager har misforstået både intentionerne med klitopbygningen og karakteren af de fremsendte skitser/snit.

Styrelsen har navnlig bemærket, at det er rigtigt, at det ikke vil være muligt at se hele vinduesrækken eller dele deraf fra samtlige positioner på p-pladsen. Det er næppe tilfældet i dag og et sådant krav vil umuliggøre opbygningen af de ønskede afskærmende klitter, at det fremsendte snit illustrerer situationen i to nærmere beskrevne positioner og således ikke er et principsnit for situationen hele vejen rundt om bygningen, og at forudsætningen om at ingen af de nye klitter må overstige kote 9,35 betyder, at udsynet over havet fra restauranten og den østlige terrasse ikke forringes. Klitterne med en stabiliserende beplantning af hjelme vil ikke overstige kote 9,85 svarende til vinduernes underkant. Øjenhøjden for en siddende person vil være mindst 30 cm over de få punkter, hvor klitterne når deres maksimale højde, og for en stående person 70 til 80 cm over klitternes maksimale højde. Der vil således være fuldt udsyn fra hele restauranten og terrassen, uanset om man sidder eller står.

Formålet med klitopbygningen og fjernelse af skiltningen på taget har udelukkende været at få bygningen til at fremtræde mindre dominerende og mere harmonisk i forhold til omgivelserne uden dermed at forringe de erhvervsmæssige muligheder.

Det er styrelsens opfattelse, at det vil være muligt i et samarbejde mellem kommunen og bygningsejerne at etablere en kombination af oversigtsskiltning på det planlagte torv foran bygningen og henvisningsskilte ved opgangene til bygningen som kan tilgodese begge parter, om nødvendigt med fredningsnævnets mellemkomst. Sagsrejserne har på et møde med bygningsejerne givet tilsagn om, at man vil acceptere en skiltning på den lodrette del af restaurantens sydfacade.

Det er således fortsat styrelsen opfattelse, at erstatningen bør udmåles efter de principper, som fredningsnævnet har anvendt.

Amtet og kommunen kan tilslutte sig styrelsens bemærkninger.

Axel Lind Kulturfonden, har fastholdt det tidligere fremsatte erstatningskrav på 6 mill. kr., subsidiært et mindre beløb.

Hele grundlaget for museets eksistens bliver tilnærmelsesvist fjernet ved klitbygningen, der indebærer, at museet nærmest bliver placeret i et hul, at fjernelse af flagstænger samt skulpturer foran bygningen forstærker dette indtryk, at de ændrede stiforløb til og fra museet ikke vil være synlige fra parkeringspladsen samtidig med at adgangsvejen vil blive betydelig længere end hidtil og umulig at passere for gangbesværede og invalide, ligesom den nuværende kørsel med taxa vil blive stærkt forringet, idet fremtidig transport sker bagom museet via et bomsystem samt at museets nuværende beliggenhed er af afgørende betydning, da museets kunstsamling hovedsagelig vedrører maritim og nordisk kunst, herunder særligt Axel Linds berømte havmotiver. Disse kunstværker fremhæves i særlig grad med den nuværende unikke beliggenhed.

Skov og Naturstyrelsen finder ikke, at klitopbygningen ændrer afgørende ved selve bygningens situation. Museet ligger i forvejen delvis i et hul og har i øvrigt ikke i nævneværdig grad benyttet selve bygningen til at gøre opmærksom på sin eksistens. Museet har ingen vinduer på facaderne, med undtagelse af facaden i den nordvendte udstillingshal, hvorfra der netop ved den foreslåede klitopbygning er sikret udsigt. Flagstænger og flagning indikerer ikke i sig selv, at der er indrettet museum i bygningen. Tilstedeværelsen af skulpturer har muligvis en vis signalværdi for museet, som dog må ses i forhold til at skulpturerne er stærkt medvirkende til det tilfældige og rodede indtryk, som området har i dag, og som det er intentionen at ændre.

Udformningen af den kommende skiltning bør henvises til efterfølgende samarbejde mellem samtlige interessenter.

Stierne til og fra museet bliver ikke usynlige fra parkeringspladsen. Der bliver flere opgange til bygningen, som vil være synlige fra forskellige dele af P-pladsen i modsætning til i dag. Adgangsvejen bliver lidt længere, men til gengæld får stierne en hældning og udformning som - i modsætning til i dag - gør dem passable for gangbesværede.

Når der ikke længere vil kunne køres med taxa direkte fra vejsystemet som nu, skyldes det først og fremmest den planlagte omlægning af veje og P-pladser, som indebærer, at der skal være tilkørsel bag om bygningen. Behovet for tilkørsel vil dog blive betydelig reduceret på grund af de forbedrede adgangsforhold for gangbesværede. Der vil blive givet

kørende adgang i særlige tilfælde på samme måde, som der er givet tilsagn herom til restauranten.

Det er således fortsat styrelsens opfattelse, at erstatningen bør udmåles efter de samme principper, som fredningsnævnet har anvendt.

Amtet og kommunen kan tilslutte sig styrelsens bemærkninger.

3.4 Klage fra Nordjyllands Amt

Nordjyllands Amt finder, at erstatningsfordelingen bør ændres, således at amtet kun skal betale en tiendedel af erstatningen, idet fredningen har national betydning som habitatområde og som national geologisk interesseområde.

Styrelsen er enig med amtet i, at fredningsområdet rummer store nationale interesser, men finder ikke, at erstatningen er af en sådan størrelse, at den berettiger til en ændring i forhold til den generelle regel om fordelingen af erstatningen i naturbeskyttelseslovens § 49, stk. 3.

4. Naturklagenævnets afgørelse

I sagens behandling har deltaget 9 af Naturklagenævnets 10 medlemmer: Lars Busck (formand), Bent Hindrup Andersen, Ole Pilgaard Andersen, Marie-Louise Andreasen, Martin Glerup, Leif Hermann, Mogens Mikkelsen, Poul Søgaard og Jens Vibjerg.

Naturklagenævnet har ved anden afgørelse af dags dato tiltrådt fredningen med mindre ændringer af enkelte af de fredningsbestemmelser, som fredningsnævnet har fastsat.

Grundtakster og særtakster

Gundtaksten fastsættes til 3.200 kr./ha.

Det tiltrædes, at der ikke gives grundtakst for arealer, der er omfattet af naturbeskyttelseslovens § 3 om beskyttede naturtyper, af klitfredning efter lovens § 8, af strandbeskyttelselinjen i lovens § 15 eller af Overfredningsnævnets kendelser af 23. januar 1940 og 5. september 1973.

Det tiltrædes, at erstatningen for den almindelige plejeadgang af de grunde som fredningsnævnet nærmere har anført, fastsættes til *1.000 kr./ha*. Det tiltrædes endvidere, at denne erstatning forhøjes med *1.500 kr./ha* for de på fredningskortet angivne nåletræsbeplantninger, der i henhold til § 13, stk. 6, kan fjernes af plejemyndigheden.

Plejeindgrebet må som sådant - jf. også vildtkonsulentens udtalelse til fredningsnævnet - forventes at medføre i alt fald midlertidige forstyrrelser i jagtinteresserne. Jagtleje for almindelig god jagt i Danmark ligger i størrelsesordnen 400 til 500 kr./ha/år - i Nordjylland formentlig lavere, i størrelsesordnen 200-250 kr./ha/år. En erstatning på 1.000 kr./ha vil således dække 4 til 5 års jagttab for den almindelige plejeadgang.

For de udpegede nåletræsbeplantninger, jf. § 13, stk. 6, vil plejen i højere grad ændre arealernes karakter. Der er ikke tale om produktionsskov, så det er det økonomiske tab som følge af navnlig forventet forringet jagt og herlighedsværdi, der bør tilkendes erstatning for. En yderligere erstatning for disse arealer på 1.500 kr./ha skønnes at modsvare nedgangen i ejendommenes handelsværdi.

Det tiltrædes, at erstatning for udlæg af stier, dels på eksisterende stier, dels på udyrkede arealer, der er åbne for færdsel til fods efter naturbeskyttelseslovens § 24, men hvor offentlighedens færdsel, som følge af stiudlægget koncentreres, fastsættes til 15 kr./meter. Der findes ikke at være grundlag at tilkende en yderligere erstatning på grund af gener.

Det tiltrædes, at der ikke tilkendes erstatning for afskårne muligheder for bebyggelse.

Det tiltrædes, at minimumserstatningen fastsættes til 1.000 kr.

Særlige erstatningskrav

Bestemmelsen i fredningens § 11, stk. 4, om *lukning af Åkandevej* indebærer, at den private fællesvej fra parkeringspladsen ved Grenen over ejendommen lb.nr. 47 bliver den eneste adgangsvej til ejendommene lb.nr. 14, 45 og 46. Da Åkandevej hidtil i et vist omfang har været benyttet som adgangsvej til de nævnte ejendomme og da lukningen af denne vej vil medføre øgede gener fra den yderligere, om end begrænsede trafik over ejendommen under lb.nr. 47 finder nævnet, at der bør tilkendes ejeren af ejendommen en skønsmæsig erstatning på 50.000 kr. Det ligger

uden for nævnets kompetence at tage stilling til de af lb.nr. 47 rejste vejretlige spørgsmål.

Naturklagenævnet er enig med fredningsnævnet i, at erstatningen for de i § 6, stk. 2, påbudte terrænreguleringsarbejder mv. omkring *restaurations- og museumsbygningen* skal opgøres på grundlag af værditabsberegninger for bygningen baseret på forventede omsætningsnedgange.

Nævnet bemærker, at nævnets beslutning om terrænreguleringsarbejderne, herunder henvisningen til visualiseringen på side 6 i det udarbejdede skitseforslag fra 2003 skal forstås således, at vinduesrækken i bygningen skal være synlig fra det pågældende fotostandpunkt ved kioskbygningen. Beslutningen indebærer ikke, at vinduesrækken skal være synlig, uanset hvor man befinder sig i området, herunder fra parkeringspladserne.

Med de påbudte sløringsforanstaltninger efter principperne i den nu udarbejdede terrænplan og snit vil hele vinduesrækken i bygningen være synlig indtil ca. 100 meter syd for bygningen. Udsynet fra restauranten og den østlige terrasse over havet vil blive bevaret, og der vil fortsat være et begrænset "kig" over havet fra det nordvendte vinduesparti i museet.

Det er endvidere pålagt kommunen at etablere nye adgangsveje, parkeringsarealer for personale og for vare- og persontilkørsel.

Der vil kunne opstilles henvisningsskilte til restauranten og museet ved parkeringspladsen syd for bygningen, og sagsrejserne har endvidere tilkendegivet, at man i givet fald også vil acceptere en skiltning på den lodrette del af restaurantens sydfacade.

Det er på den baggrund nævnets vurdering, at fredningsindgrebet ikke vil medføre nogen omsætningsnedgang, der kan begrunde en erstatning for forringelse af erhvervsejendommenes handelsværdi.

Der tilkendes *hver af bygningsejerne 20.000 kr.* i erstatning dels for fjernelse af eksisterende skiltning og etablering af nye henvisningsskilte, dels for fjernelse af flagstænger og flytning af skulpturer.

Der tilkendes *Frederikshavn Kommune (tidligere Skagen Kommune)* en erstatning på 1.307.500 kr. (idet der er korrigeret for en sammentællingsfejl i det fremsatte erstatningskrav) for udførelsen af de i § 6,

stk. 2, påbudte terrænreguleringsarbejder, idet kravet findes veldokumenteret og forekommer rimeligt.

Erstatningsfordelingen

Naturklagenævnet er enig med både Skov- og Naturstyrelsen og amtet i, at fredningen er af national betydning. Nævnet finder imidlertid ikke, at der henset til erstatningens størrelse er grundlag for at fravige den sædvanlige erstatningsfordeling.

Nævnet finder herefter, at staten i overensstemmelse med hovedreglen i § 49, stk. 3, afholder tre fjerdedel af erstatningen, bortset fra det beløb, der tilkendes Frederikshavn Kommune, som afholdes alene af staten.

Idet fredningsnævnets erstatningsafgørelse af 17. maj 2005 ophæves, fastsætter Naturklagenævnet i medfør af naturbeskyttelseslovens § 44, stk. 1, erstatningen således, idet beløbene oprundes til hele hundrede kroner.

Lb.nr. 1, Birthe Alice Lundholm

Pleje - 0,6 ha a 1.000 kr./ha	600 kr.
Stiudlæg - 50 meter a 15 kr./meter	750 kr.
I alt	1.400 kr.

Lb.nr. 2, Frederikshavn Kommune

Påbudte terrænreguleringsarbejder, jf. § 6, stk. 2, 1.307.500 kr.

Lb.nr. 2a, YNF 1078, ApS, ejer af ejerlejlighed 1 i bygningen på matr.nr. 14 at, Skagen Markjorder

Fjernelse af eksisterende skiltning og etablering af nye henvisningsskilte 20.000 kr.

Lb.n. 2b, Axel Lind Kulturfonden, ejer af ejerlejlighed 2 i bygningen på matr.nr. 14at, Skagen Markjorder.

Fjernelse af flagstænger og flytning af skulpturer 20.000 kr.

Lb.nr. 3, TDC Totalløsninger A/S

Pleje - 2,8 ha a 1000 kr./ha	2.800 kr.
Stiudlæg - 189 meter a 15 kr./meter	2.835 kr.
I alt	5.700 kr.

Lb.nr. 4, Jan Johnson

Pleje - 5,2 ha a 1.000 kr./ha	5.200 kr.
Fjernelse af nåletræsbevoksning - 2,0 ha a 1.500 kr./ha	3.000 kr.
Stiudlæg - 346 meter a 15 kr./meter	5.190 kr.
I alt	13.400 kr.

Lb.nr. 5. Skagen Menighedsråd

Erstatning frafaldet

Lb.nr. 6, Henning B. Hansen

Pleje - 1,4 ha a 1.000 kr./ha	1.400 kr.
Stiudlæg - 27 meter a 15 kr./meter	405 kr.
I alt	1.900 kr.

Lb.nr. 7, Im Invest ApS

Pleje - 4,8 ha a 1.000 kr./ha	4.800 kr.
Stiudlæg - 51 meter a 15 kr./meter	765 kr.
I alt	5.600 kr.

Lb. nr. 8, Inge Dybbro m.fl.

Pleje - 0,3 ha a 1.000 kr./ha	300 kr.
Stiudlæg - 38 meter a 15 kr./meter	570 kr.
Mindsteerstatning	1.000 kr.

Lb. nr. 9, Jens Bruun Jensen

Pleje - 1,3 ha a 1.000 kr./ha	1.300 kr.
Stiudlæg - 24 meter a 15 kr./ha	360 kr.
I alt	1.700 kr.

Lb.nr. 10, Arnholt Dam Hansen

Pleje - 2,9 ha a 1.000 kr./ha	2.900 kr.
Fjernelse af nåletræsbevoksning - 0,7 ha a 1.500 kr.	1.050 kr.
Stiudlæg - 51 meter a 15 kr./meter	765 kr.
I alt	4.800 kr.

Lb.nr. 11, Maj - Britt Kofoed Rasmussen m.fl.

Pleje - 1,8 ha a 1.000 kr./ha	1.800 kr.
Fjernelse af nåletræsbevoksning - 0,5 ha 1.500 kr./ha	750 kr.
Stiudlæg - 32 meter a 15 kr./meter	480 kr.
I alt	3.100 kr.

Lb.nr.12, Holger Jensen

Pleje - 1,9 ha a 1.000 kr./ha	1.900 kr.
Fjernelse af nåletræsbevoksninong - 0,2 ha a 1.500 kr./ha	300 kr.
Stiudlæg - 32 meter a 15 kr./meter	480 kr.
I alt	2.700 kr.

Lb.nr. 13, Evald Dam Hansen

Pleje - 2,2 ha a 1.000 kr./ha	2.200 kr.
Fjernelse af nåletræsbevoksning - 0,1 ha a 1.500 kr./ha	150 kr.
Stiudlæg - 40 meter a 15 kr./meter	600 kr.
I alt	3.000 kr.

Lb.nr. 14, Else Thomsen

Pleje - 9,8 ha a 1.000 kr./ha	9.800 kr.
Fjernelse af nåletræsbevoksning - 0,5 ha a 1.500 kr./ha	750 kr.
Stiudlæg - 495 meter a 15 kr./meter	7.425 kr.
I alt	18.000 kr.

Lb.nr.15, Gert Rønnow Jensen

Pleje - 1,5 ha a 1.000 kr./ha	1.500 kr.
Stiudlæg - 25 meter a 15 kr./meter	375 kr.
I alt	1.900 kr.

Lb.nr. 16, Bent Muhling

Pleje - 1,4 ha a 1.000 kr./ha	1.400 kr.
Stiudlæg - 22 meter a 15 kr./meter	330 kr.
I alt	1.800 kr.

Lb.nr. 17, Kenneth Berg

Pleje - 2,8 ha a 1.000 kr./ha	2.800 kr.
Stiudlæg 48 meter a 15 kr./meter	720 kr.
I alt	3.600 kr.

Lb.nr. 18, Ib Folmonth Christensen

Pleje - 2,7 ha a 1.00 kr./ha	2.700 kr.
Stiudlæg - 40 meter a 15 kr./meter	600 kr.
I alt	3.300 kr.

Lb.nr. 19, Poul Evald Godsk m.fl.

Pleje - 2,4 meter a 1.000 kr./meter	2.400 kr.
Fjernelse af nåletræsbevoksning - 0,02 ha a 1500 kr./ha	30 kr.
Stiudlæg - 41 meter a 15 kr./meter	615 kr.
I alt	3.100 kr.

Lb.nr. 20 og 21, Hans Nielsen

Nyfredet - 0,03 ha a 3.200 kr./ha	96 kr.
Pleje - 11,5 ha a 1.000 kr./ha	11.500 kr.
Fjernelse af nåletræsbevoksning - 0,7 ha a 1.500 kr./ha	1.050 kr.
Stiudlæg - 756 meter a 15 kr./meter	11.340 kr.
I alt	24.000 kr.

Lb.nr. 24, Jens Holst m.fl.

Pleje - 2,9 ha a 1.000 kr./ha	2.900 kr.
Stiudlæg - 67 meter a 15 kr./meter	1.005 kr.
I alt	4.000 kr.

Lb.nr. 25, Frederikshavn Kommune

Der tilkendes ikke erstatning

Lb.nr. 26, Jens Chievitz

Pleje - 2,8 ha a 1.000 kr./ha	2.800 kr.
Stiudlæg - 63 meter a 15 kr./meter	945 kr.
I alt	3.800 kr.

Lb.nr. 27, Jørgen Lassen

Nyfredet - 0,2 ha a 3.200 kr./ha	640 kr.
Pleje - 1,6 ha a 1.000 kr./ha	1.600 kr.
I alt	2.300 kr.

Lb.nr. 28, Henny Dam Larsen m.fl.

Nyfredet - 0,3 ha a 3.200 kr./ha	960 kr.
Pleje - 0,3 ha a 1.000 kr./ha	300 kr.

I alt	1.300 kr.

Lb.nr. 29, Lauritz Bruun Larsen

Nyfredet - 0,2 ha a 3.200 kr./ha	640 kr.
Pleje - 0.3 ha a 1.000 kr./ha	300 kr.
Mindsteerstatning	1.000 kr.

Lb.nr. 30, Forsvarets Bygningstjeneste

Der tilkendes ikke erstatning

Lb.nr. 31, Johanne Louise Dithmer

Pleje - 0,1 ha a 1.000 kr./ha, mindsteerstatning	1.000 kr.

Lb.nr. 32, Inger Sundbø

Pleje - 0,1 ha a 1.000 kr./ha, mindsteerstatning	1.000 kr.

Lb.nr. 33, Farvandsvæsenet

Der tilkendes ikke erstatning

Lb.nr. 34, Nicolai Munch

Pleje - 0,7 ha a 1.000 kr./ha, mindsteerstatning	1.000 kr.

Lb.nr. 35, Poul Venø

Pleje - 3,2 ha a 1.000 kr./ha	3.200 kr.
Stiudlæg - 80 meter a 15 kr./meter	1.200 kr.
I alt	4.400 kr.

Lb.nr. 36, Arli Lundholm m. fl.

Pleje - 3,0 ha a 1.000 kr./ha	3.000 kr.
Stiudlæg - 79 meter a 15 kr./meter	1.185 kr.
I alt	4.200 kr.

Lb.nr. 37, Knud Appel Christensen

Pleje - 3,7 ha a 1.000 kr./ha	3.700 kr.
Stiudlæg - 100 meter a 15 kr./meter	1.500 kr.
I alt	5.200 kr.

Lb.nr. 38, Harly Diget Jensen m.fl

Pleje - 4,5 ha a 1.000 kr./ha	4.500 kr.
Stiudlæg - 128 meter a 15 kr./meter	1.920 kr.
I alt	6.500 kr.

Lb.nr. 39, Frits Bruun Welle m.fl.

Pleje - 3,8 ha a 1.000 kr./ha	3.800 kr.
Fjernelse af nåletræsbevoksning - 0,1 ha a 1.500 kr./ha	150 kr.
Stiudlæg - 106 meter a 15 kr./meter	1.590 kr.
I alt	5.600 kr.

Lb.nr. 40, Poul Arnold Jenne

Pleje - 6,5 ha a 1.000 kr./ha	6.500 kr.
Stiudlæg - 182 meter a 15 kr./meter	2.730 kr.
I alt	9.300 kr.

Lb.nr. 41, Torben Møller

Pleje - 4,4 ha a 1.000 kr./ha	4.400 kr.
Fjernelse af nåletræsbevoksning - 0,3 ha a 1.500 kr./ha	450 kr.
Stiudlæg - 117 meter a 15 kr./meter	1.755 kr.
I alt	6.700 kr.

Lb.nr. 42, Lars Erik Pedersen

Pleje - 6,9 ha a 1.000 kr./ha	6.900 kr.
Fjernelse af nåletræsbevoksning - 0,2 ha a 1500 kr./ha	300 kr.
Stiudlæg 94 meter a 15 kr./meter	1.410 kr.
I alt	8.700 kr.

Lb.nr. 43, Alison Joan Ravnsbeck

Pleje - 6,4 ha a 1.000 kr./ha	6.400 kr.
Fjernelse af nåletræsbevoksning - 0,1 ha a 1.500 kr./ha	150 kr.
Stiudlæg - 34 meter a 15 kr./meter	510 kr.
I alt	7.100 kr.

Lb.nr. 44, Annette Kruse

Pleje - 2 ha a 1.000 kr./ha	2.000 kr.

Lb.nr. 45, Jacob Hegel

Pleje - 0,3 ha a 1.000 kr./ha, mindsteerstatning	1.000 kr.

Lb.nr. 46, Tavs Jensen Vagnby

Pleje - 0,4 ha a 1.000 kr./ha, mindsteerstatning	1.000 kr.

Lb.nr. 47, Oscar Peter Eberth

Pleje - 0,5 ha a 1.000 kr./ha	500 kr.
Stiudlæg - 39 meter a 15 kr./meter	585 kr.
Erstatning for gener, som følge af lukning af Åkandevejen	50.000 kr.
I alt	51.100 kr.

Lb.nr. 48, Birthe Kinch m.fl.

Pleje - 0,4 ha a 1.000 kr./ha, mindsteerstatning	1.000 kr.

Lb.nr. 49, Aksel Madsen

Pleje - 2,2 ha a 1.000 kr./ha	2.200 kr.

Lb.nr. 50, Jimmy Andersen m.fl.

Pleje - 3,6 ha a 1.000 kr./ha	3.600 kr.

Lb.nr. 51, Vibeke Degn Karstensen m.fl.

Pleje - 3 ha a 1.000 kr./ha	3.000 kr.

Lb.nr. 52, Rasmus Banke

Pleje - 8,7 ha a 1.000 kr./ha	8.700 kr.

Lb.nr. 53, Fonden Thagaards Minde

Pleje - 12,5 ha a 1.000 kr./ha	12.500 kr.
Fjernelse af nåletræsbevoksning - 2,6 ha a 1.500 kr./ha	3.900 kr.
Stiudlæg - 832 meter a 15 kr./meter	12.480 kr.
I alt	28.900 kr.

Lb.nr. 54, Bent Hulfeldt

Pleje - 3,7 ha a 1.000 kr./ha	3.700 kr.

Lb.nr. 55, Joe D. Jørgensen

Pleje - 1 ha a 1.000 kr./ha	1.000 kr.

Lb.nr. 56, Niels Bjørn Thomsen

Pleje - 1,9 ha a 1.000 kr./ha	1.900 kr.

Lb.nr. 57, Pernille M. Christensen

0,3 ha a 1.000 kr./ha, mindsteerstatning	1.000 kr.

Lb.nr. 58, Investeringsselskabet Holbæk

Pleje - 0,6 ha a 1.000 kr./ha, mindsteerstatning	1.000 kr.

Lb.nr. 59, Tove Laursen

Pleje - 1,3 ha a 1.000 kr./ha	1.300 kr.

Lb.nr. 60, Boet efter Camilla Henriksen

Pleje - 2,1 ha a 1.000 kr./ha	2.100 kr.

Lb.nr. 61, Ruth Geisnæs

Erstatning frafaldet

Lb.nr. 62, Hans Von Lüttichau

Erstatning frafaldet

Lb.nr. 63, Thomas Houmann Welle m.fl.

Pleje - 1,8 ha a 1.000 kr./ha	1.800 kr.
Fjernelse af nåletræsbevoksning - 0,1 ha a 1.500 kr./ha	150 kr.
I alt	2.000 kr.

Lb.nr. 64, Jan Chr. Nordmann Bork m.fl.

Pleje - 4,7 ha a 1.000 kr./ha	4.700 kr.
Fjernelse af nåletræsbevoksning - 3,1 ha a 1.500 kr./ha	4.650 kr.
I alt	9.400 kr.

Lb.nr. 65, Jette Sørrig Nielsen

Pleje - 1,2 ha a 1.000 kr./ha	1.200 kr.

Lb.nr. 66, Anders Diget m.fl.

Pleje - 0,9 ha a 1.000 kr./ha, mindsteerstatning 1.000 kr.

Lb.nr. 67, Per Bruhn

Pleje - 0,9 ha a 1.000 kr./ha, mindsteerstatning 1.000 kr.

Lb.nr. 68, Jens Risum

Pleje - 0,3 ha a 1.000 kr./ha, mindsteerstatning 1.000 kr.

Lb.nr. 69, Ida Løfbergs Fond

Erstatning frafaldet

Lb.nr. 70, Tage Kilsgaard Rasmussen

Pleje - 1,1 ha a 1.000 kr./ha 1.100 kr.

Lb.nr. 71, Per og Lena Hedegård Jensen

Pleje - 0,1 ha a 1.000 kr/ha, mindsteerstatning 1.000 kr.

Lb.nr. 72, Skov- og Naturstyrelsen

Der tilkendes ikke erstatning

Lb.nr. 73, Kystinspektoratet

Der tilkendes ikke erstatning

De tilkendte erstatninger forrentes fra datoen for fredningsnævnets afgørelse med en årlig rente, der svarer til Danmarks Nationalbanks diskonto, jf. naturbeskyttelseslovens § 39, stk. 4.

Omkostninger

Under Naturklagenævnets behandling af sagen har advokat *Allan Schouw-Petersen* ydet bistand for Eivind og Alison Ravnsbeck (lb.nr. 43). Der fastsættes en godtgørelse i medfør af naturbeskyttelseslovens § 47 på 28.800 kr. ekskl. moms.

Advokat Erik Flyvholm har ydet bistand for Laurits Brun Larsen (lb.nr. 29). Der fastsættes en godtgørelse i medfør af naturbeskyttelseslovens § 47 på 8.260 kr. ekskl. moms.

Advokat Egsgaard har ydet bistand til Ib Jensen og Gitte Kruse (forpagtere af restaurant De To Have). Der fastsættes en godtgørelse i medfør af naturbeskyttelseslovens § 47 på 9.000 kr. ekskl. moms.

Advokat Karsten Madsen har ydet bistand til Hans Nielsen (lb.nr. 20, 21, 22 og 23) og har opgjort sit samlede salær, herunder i forbindelse med sagens behandling for fredningsnævnet til 40.000 kr. ekskl. moms. Der fastsættes efter omstændighederne en godtgørelse i medfør af naturbeskyttelseslovens § 47 på 35.000 kr. ekskl. moms.

Advokat Aksel Groth har ydet bistand til Aksel Lind Kulturfonden. Der fastsættes en godtgørelse i medfør af naturbeskyttelseslovens § 47 på 49.200 kr. ekskl. moms.

Advokat Jens Laursen har ydet bistand til Y.N.F. 1078 ApS. Der fastsættes en godtgørelse i medfør af naturbeskyttelseslovens § 47 på 58.905.40 kr. ekskl. moms.

Af erstatningsbeløbet til de private lodsejere på 345.300,00 kr. og omkostningsbeløbet på 189.165,40 kr. ekskl. moms udreder staten ved Miljøministeriet 75% og Frederikshavn Kommune 25%, jf. naturbeskyttelseslovens § 49, stk. 3.

Erstatningsbeløbet på 1.307.500,00 kr. til Frederikshavn kommune udredes af staten.

Naturklagenævnets afgørelse af erstatningsspørgsmålene kan efter naturbeskyttelseslovens § 45 påklages til Taksationskommissionen af de ejere og brugere mv., som har påklaget fredningsnævnets afgørelse af erstatningsspørgsmålet til Naturklagenævnet, eller for hvis vedkommende Naturklagenævnet har skærpet fredningsbestemmelserne eller nedsat erstatningen. Afgørelsen kan endvidere påklages af Frederikshavn Kommune og af miljøministeren.

Klagefristen er 4 uger fra den dag, Naturklagenævnets afgørelse er meddelt den klageberettigede, jf. naturbeskyttelseslovens § 87, stk. 1. Klage indgives skriftligt til Naturklagenævnet, Frederiksborggade 15, 1360 København K.

På Naturklagenævnets vegne

Lars Busck

Formand

Fredning af Skagen Gren med omliggende vande
Nye klitter omkring Restaurations- og Museumsbygning

Bilag 2

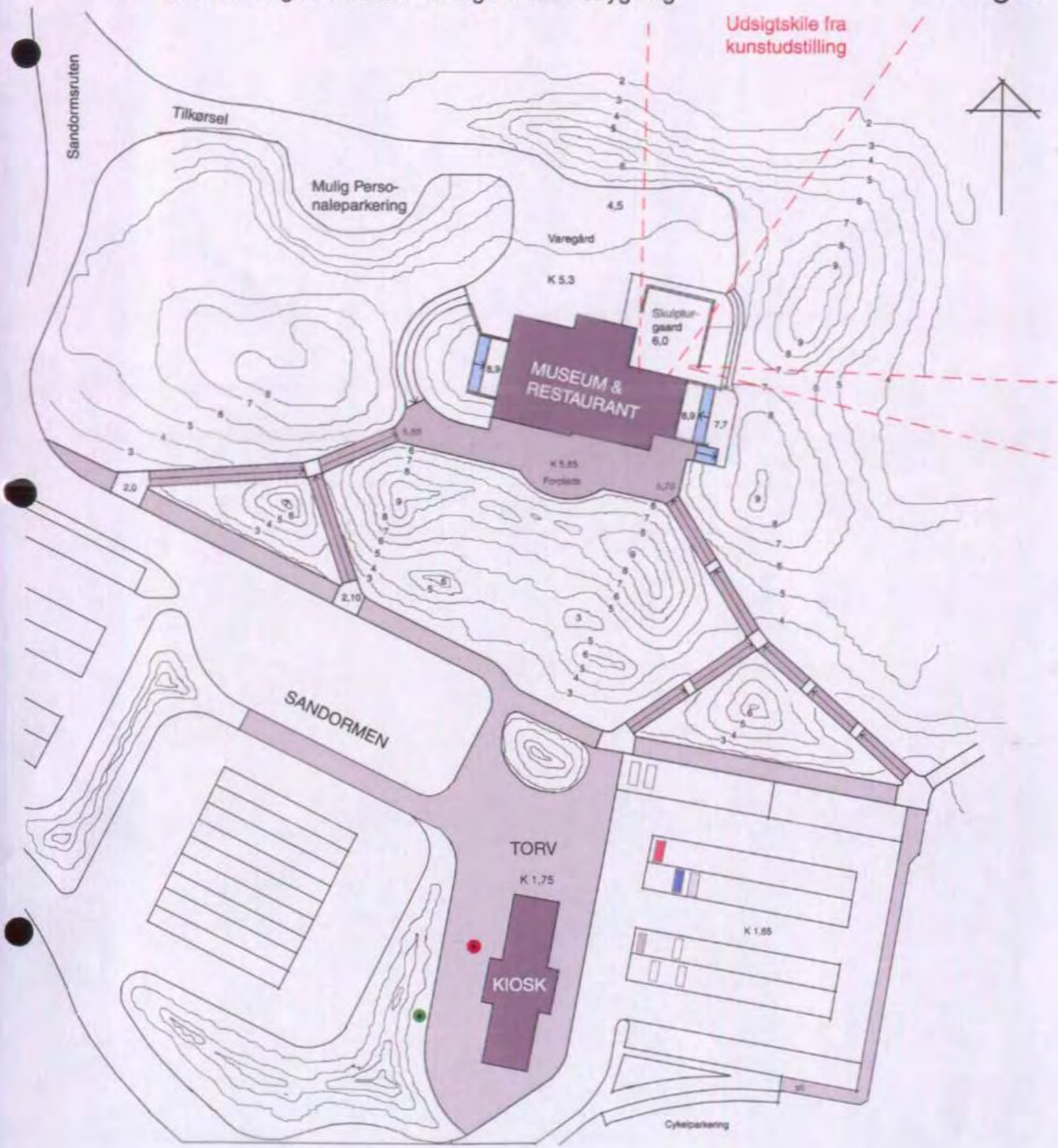

Signaturer

0 10 m 20 30 40 50 60 70 80 90 100 m

- Bygning
- Klitter (Max. kote 9,85 inkl. stabiliserende beplantning)
- Fodgængerareal
- Rampe, nye adgangsveje
- Repos
- Trappe
- Oprindeligt fotostandpunkt, jf. side 6 i Skitseforslag af 14.07.2003
- Postition ved Kiosk, jf. Bilag 3

Malthas Tegnestue
24. november 2006

Fredning af Skagen Gren med omliggende vande
Nye klitter omkring Restaurations- og Museumsbygning
Snit syd-nord

Bilag 3

Terrænkote ved kiosk: 1,7

Øjenhøjde ved kiosk: +1,5 m = kote 3,2

Brystningshøjde (vinduer) i restaurant = kote 9,85

Terrænkote ved museumsindgang: 5,8

Gulvkote i museum: 6,15

Øjenhøjde i museum +1,5 m = kote 7,65

Gulvkote i restaurant: 8,95

Øjenhøjde siddende i restaurant + 1,2 m = kote 10,15

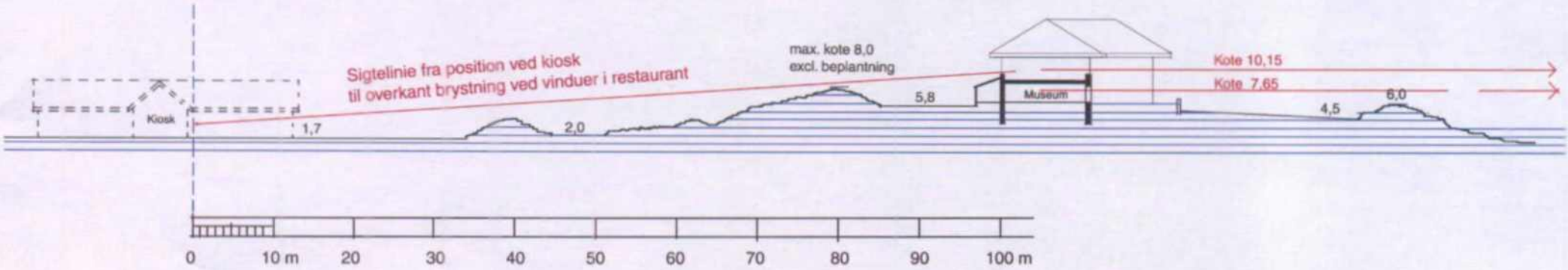

MALTHAS TEGNESTUE
24. november 200

FREDNINGSNÆVNET>

REG. NR. 7989.00

Fredningsnævnet for Nordjyllands Amt

har den 17. maj 2005 truffet følgende

Afgørelse

I sag FS 10/2000 om fredning af Skagen Gren med omliggende vande

Med skrivelse af 21., 24. og 29. februar 2000 modtog Fredningsnævnet for Nordjyllands Amt fra Nordjyllands Amt, Danmarks Naturfredningsforening og Skov- og Naturstyrelsen forslag til fredning af Skagen Gren med omliggende vande.

Skagen Kommune er senere indtrådt som medsagsrejser.

Fredningsområdet udgør efter forslaget 649,5 ha af Skagen Gren og 1086 ha af søterritoriet omkring Grenen.

Ca. 262 ha af det landområde, der indgår under fredningsforslaget, er tidligere fredet ved Overfredningsnævnets kendelse af 23. januar 1940, der påstås ophævet ved endelig gennemførelse af denne fredningssag.

Forslagets landområder omfatter arealerne øst og nord for Skagens byområde og grænser bl.a. til området for Skagen Kommunes lokalplan nr. 98-035: Område til opførelse af et udstillingscenter på Grenen ("Skagen-odde Centret"), Batterivej og bebyggelsen langs vestsiden af denne vej, og mod syd-vest til arealer omfattede af nævnets afgørelse af 1. oktober 1996 om fredning af Skagen Sønderstrand og Fyrbakken.

Udstrækningen af fredningen, herunder af den omfattede del af søterritoriet, fremgår af fredningskortet og arealberegningen af den vedhæftede ejendoms- og lodsejerfortegnelse, der endvidere angiver hvilke arealer, der er omfattede af den tidligere fredning.

Ca. en trediedel af det af forslaget omfattede areal er privat ejet, medens resten ejes af Skagen Kommune og Staten.

I forslagets **begrundelse** og beskrivelsen af hovedindholdet er bl.a. anført:

Formålet med fredningsforslaget er at sikre Grenens store landskabelige, geologiske, biologiske, kulturhistoriske og rekreative interesser, som er af såvel international som national betydning. Dette skal sikres gennem en udvidelse af den gældende fredning med de arealer, der er tillagt på Nordstranden siden 1940, samt inddragelse af de i naturmæssig henseende tilsvarende arealer vest for den gældende fredning til og med Nedermosen. Forslaget omfatter tillige det omliggende søterritorium. Herved sikres det, at tilvækstarealerne til stranden vil være omfattet af fredningen, således som det allerede er tilfældet med de tilgrænsende landarealer, at søterritoriet her friholdes for aktiviteter på linie med det øvrige søterritorium ved Grenen, samt at der opnås en klarere afgrænsning af fredningen på søterritoriet. Det er endelig formålet at give mulighed for at gennemføre naturpleje og naturgenopretning, samt at ajourføre 1940-fredningens bestemmelser på baggrund af de seneste årtiers meget betydelige forøgelse af turismen i området.

Forslagsstillerne ønsker ikke at begrænse turisttilstrømningen, men alene at sikre publikumsfaciliteter i form af parkeringspladser, kiosk, toiletfaciliteter og campingplads - og at publikums færdsel og ophold tilrettelægges under hensyn til opretholdelsen af de meget betydelige naturværdier.

I overensstemmelse med de ovenfor nævnte formål indeholder forslaget generelle forbud mod bebyggelse, anlæg, tilplantning, terrænændringer, hegn og skiltning m.m. i området. Undtagelserne herfra er meget begrænsede.

Den omfattende private bilkørsel på stranden og i forbindelse hermed ofte ulovlig kørsel og parkering i klitterne udgør en trussel mod den geologiske proces med dannelsen af rimmer og dopper og nye strandvoldssystemer og skader de sårbare klitarealer. Motorkørsel medfører også slid på den naturlige vegetation.

Af hensyn til de geologiske og botaniske interesser indeholder forslaget et forbud - med meget begrænsede undtagelser - mod bilkørsel på Nordstrand, således at badegæster henvises til de foreslåede nye parkeringspladser for enden af Batterivej. Der skal endvidere fastlægges en rute for "Sandormen", således at de sårbare geologiske områder friholdes for kørsel.

Forslaget åbner dernæst mulighed for etablering af et net af fodgængerstier i området, herunder en sti fra Skagen Odde Naturcenter umiddelbart syd for fredningsgrænsen ud i området, hvoraf den første del af strækningen er godkendt af Nordjyllands Amt i h.t. Naturbeskyttelseslovens § 3. Der foreslås ingen anlæg af nye veje, men visse eksisterende vejstrækninger kan forlægges.

Endvidere fastsættes der bestemmelser for færdsel i området, idet kommunen skal sikre, at der kun parkeres inden for de afmærkede parkeringsområder, herunder at Åkandevej nedlægges. Tilgroning er ikke i sig selv en trussel for de geologiske processer, men begrænser muligheden for at opleve disse. Tilgroning kan derimod på grund af skyggevirkning være en trussel mod en række af de sjældne planter, der vokser i rimmerne og dopperne, ligesom tilgroning gradvis vil kunne lukke det i dag åbne landskab. Forslaget åbner mulighed for pleje og genopretning i området herunder fjernelse af beplantninger og selvsået træopvækst, samt pligt til at rydde nærmere udpegede nåletræsbevoksninger.

Forslaget, som præciseret under sagens behandling, indebærer endvidere, at yderligere kunstig afvanding af Grenens vådområder ikke kan finde sted og at vådområderne derved genoprettes. Uanset at selve råstofindvindingen af sand på Nordstranden kun i begrænset omfang forsinker udviklingen mod nord, set i forhold til de mængder, der aflejres her, har det midlertidige oplag og den efterfølgende transport negative konsekvenser for de geologiske og botaniske interesser i Nordstrandområdet, og hverken indvinding eller transport af råstoffer harmonerer med områdets store landskabelige kvalitet. Forslaget indeholder derfor efter den endelige formulering særlige vilkår for råstofindvindingen.

Forslaget indeholder endelig bestemmelser om fredeliggørelse af det omliggende søterritorium, herunder ved forbud mod vandscootere og lignende fartøjer.

Der er ikke mellem sagsrejserne enighed om formuleringen af fredningsforslaget for så vidt

angår restaurant- og udstillingsbygningen på Grenen og for så vidt angår færdsel ad "Nordstrandvej".

Forslaget indeholder følgende **beskrivelse af fredningsområdet:**

LANDSKABET

Skagen Gren er Danmarks nordligste punkt, beliggende hvor Skagerak og Kattegat mødes. Fra Grenens spids strækker det undersøiske Skagens Rev sig videre 4 km mod nordøst ud i havet. Denne landskabsformation, hvor man kan opleve og stadig følge den for Grenen så specielle sammenhæng mellem havets dynamik og landskabsdannelsen, det stærke lys, det vide udsyn over havet og de store åbne flader med de markante fyrbygninger er nationalt enestående og internationalt i særklasse.

GEOLOGI

Skagen Odde er en af verdens største oddedannelser, et i geologisk forstand ungt landskab, der synligt er under fortsat forandring og udvikling. Som følge af en kraftig nordgående strøm langs Jyllands vestkyst tillægges der til stadighed sand på Grenens nordside, således at Grenen og dermed odden vokser mod nord og nordøst med en hastighed på 6-8 meter om året. Uden menneskets indgriben ville der samtidig hvert år forsvinde ca. 4 meter af Grenens sydlige side, men ved kystsikring herunder sandfodring er erosionen i dag reduceret til ca. 1,5 meter årligt. Erosionen skyldes dels, at revet standser materialetransporten dels de strømhvirvler, der dannes bag revet og Grenen.

Odden har udviklet sig efter det beskrevne mønster gennem de sidste 7-8.000 år, og fra Grenen kan de tidlige stadier i oddedannelsen følges historisk, arkæologisk og geologisk tilbage i tiden til stenalderen, hvor kystlinien fulgte den gamle kystskrænt fra Frederikshavn til Hirtshals.

Selve Grenen består af nyligt aflejret sand og grus. Langs Nordstrand findes en bred strand, der hurtigt går over i en standvoldsslette. Den består af rækker af klitrygge og strandvolde, såkaldte rimmer, adskilt af fugtige lavninger, såkaldte dopper. Går man på tværs af rimmer og dopper ser man de sidste 250 år af Grenens geologiske dannelsesproces og kan aflæse alle stadier i denne lige fra de ældre tiders nu stabile arealer til de nyeste, stadigt foranderlige områder.

BIOLOGI

Det særprægede strandvolds- og klitlandskab rummer væsentlige biologiske interesser. Grenen er om foråret et vigtigt punkt på en nordeuropæisk trækrute for rov- og småfugle på

forårstræk, hvor meget store fugleflokke raster og fouragerer i de uforstyrrede krat og åbne områder, før de krydser havet. Området er tillige ynglelokalitet for mange arter, herunder de sjældne karmindompapper og markpibere.

Området rummer store bestande af strandtudse, markfirben og vandspidsmus. Der er også et rigt insektliv.

Botanisk er området især værdifuldt pga. forekomsten af en række sjældne planter og den særegne succession, dvs. den naturlige udvikling over tid, hvor naturtyperne gradvis ændres i takt med nordkystens udrykning, og rimmernes og doppernes udvikling. Grenen er eneste voksested i Danmark for Nordisk Øjentrøst og her findes også andre sjældne arter som Krum Star, Strand Star, Baltisk Ensian, Eng Ensian og Klit Hullæbe samt svampe, mosser og laver, der vokser her på grund af de helt særlige vækstbetingelser. Flere af de nævnte arter er optaget på den danske rødliste.

KULTURHISTORIE

Grenens kulturhistorie er primært knyttet til søfarten, den farlige sejlads omkring Jyllands nordspids. Herom vidner de to fredede fyr, det hvide og det grå, fra henholdsvis det attende og det nittende århundrede og det nutidige Skagen Fyr Vest. Den tidligere karantænestation ved Sønderstrand og redningsstationen ved Batterivej med reminiscenser af redningsvejen har også maritim tilknytning. Skjult i sandet, langt inde på land, hvor kysten gik i ældre tid, findes der sandsynligvis rester af skibe, der er grundstødt på Grenen.

Om krigstid vidner batteriet på Batteribakken, der blev opført under Englandskrigene i begyndelsen af det nittende århundrede. Fra 2. Verdenskrig stammer de store beton- og jordanlæg, ca. 190 i antal, som blev opført af den tyske besættelsesmagt, der anså Skagen som mulig invasionshavn for de allierede styrker.

Drachmanns grav nordøst for den store parkeringsplads har tilknytning til det rige kunstnermiljø af malere og digtere, som udfoldede sig i Skagen i slutningen af det forrige århundrede.

TURISME OG REKREATION

Turisme er i dag den altoverskyggende menneskelige aktivitet på Grenen. Ud fra en trafikanalyse, der blev udført af Vejdirektoratet i 1993, skønnes det, at området årligt besøges af mere end en million mennesker, størstedelen i privatbil. Turisterne kommer primært for at se det sted, hvor de to have mødes, og denne udflugtsturisme er koncentreret til et relativt lille område omkring parkeringspladsen og stierne herfra ud til Grenens spids. En del turister kører med den karakteristiske Sandorm ud til spidsen ad en rute, der forløber på selve Nordstranden, og nogle kører selv derud i privatbil.

Til betjening af de mange besøgende findes Grenen Museum, Restaurant "De to Have",

turistkiosken og parkeringspladsen. Det er også muligt at besøge Det Grå Fyr, hvor der findes en mindre parkeringsplads.

Udover udflugtsturismen finder en del anden rekreativ aktivitet sted i området: Badning og ophold på stranden, vandreture, fugleture, jagt og fiskeri samt campering, hvortil der findes en campingplads på 270 overnatningsenheder.

KYSTBESKYTTELSE

For at beskytte Det Grå Fyr med Udkigsstationen, parkeringspladsen samt Fyrvej og campingpladsen mod den kraftige erosion på Sønderstranden er der på strækningen fra den tidligere karantænestation til et stykke øst for fyret etableret kystbeskyttelsesanlæg i form af bølgebrydere med skråningsanlæg. I kystbeskyttelsen indgår også et højvandsdige, som skal imødegå risikoen for oversvømmelser. De faste kystbeskyttelsesanlæg suppleres med sandfodring, hvortil materialet hentes fra Nordstranden og udbringes i efterårsmånederne.

RÅSTOFINDVINDING

Indvindingen af sand på Nordstranden foregår på en 1,1 km lang strækning, vist på kortbilag 1, og indvindingen sker hovedsagelig på den inderste del af søterritoriet ved skrabning af overfladen i jævne lag på højst 25 cm tykkelse. Sandet oplagres midlertidigt et stykke inde på stranden, hvorfra det transporteres på lastbiler eller dumpers ad stranden eller vejen til parkeringspladsen. Der indvindes i alt 65.000 kubikmeter sand pr. år, og materialet anvendes altovervejende til sandfodring på Sønderstrand øst og vest for Det Grå Fyr, ved Damstederne og ved Gl. Skagen.

Fredning og andre beskyttelsesbestemmelser:

Gældende fredning: Overfredningsnævnets kendelse af 23. januar 1940 indeholder bestemmelser om, at arealerne skal henligge i naturtilstand og ikke må bebygges.

Ved kendelsen tillades om- og tilbygning af hotelvirksomheden på matr.nr. 14 y Skagen markjorder.

Den 6. februar 1959 meddelte Overfredningsnævnet tilladelse til opførelse af en ny restaurantbygning på ejendommen.

Ved tillægskendelse af 11. februar 1977 godkendte Overfredningsnævnet at bygningen - foruden restaurationsvirksomhed - kunne anvendes til udstillingsformål.

Bygningen er i dag en ejerlejlighedsejendom, indeholdende to ejerlejligheder, opført på lejet grund, tilhørende Skagen Kommune.

Naturbeskyttelsesloven: Størstedelen af området er som mose og hede omfattet af naturbeskyttelseslovens § 3 og arealer langs Nord-stranden af lovens bestemmelser om klitfredning, § 8. Strandbeskyttelses- og klitfredningslinier er fastlagt ved Miljøministeriets bekendtgørelse nr. 718 af 9. august 2003.

Internationalt beskyttelsesområde: Hele området, bortset fra campingpladsen og arealerne sydøst for Fyrvej, er udpeget som habitatområde i h.t. EF-direktiv nr. 92/43 af 21. maj 1992 med senere ændringer. Baggrunden for udpegningen er områdets begyndende klitdannelser, stabile kalkfattige klitter med revling, klitter med havtorn samt med krybende pil, skovbevok sede klitter samt fugtige klitlavninger.

Nationalt interesseområde: Grenen indgår som en del af det større nationale naturområde Skagen-Tolne, jf. "Danmarks større nationale naturområder", Fredningsstyrelsen 1984. Grenen indgår tillige i det nationale biologiske interesseområde Skagens Odde, jf. "Fredningsplanorientering nr. 2", Fredningsstyrelsen 1983.

Endelig er Grenen udpeget som nationalt geologisk interesseområde, jf. "Fredningsorientering nr. 4", Fredningsstyrelsen 1984.

Fredningsplan 1985 - 97 for Nordjyllands Amt: Planen klassificerer området

- særligt værdifuldt og nationalt enestående,
- geologisk beskyttelsesområde for så vidt angår den nordlige del, hvor den nutidige landskabsdannelse finder sted,
- biologisk beskyttelsesområde, for så vidt angår den nordlige del med uberørte strand voldsdannelser og hedearealer af betydning for plante- og fuglelivet, og hvor klit- og strandarealerne indgår i den økologiske forbindelse, der strækker sig langs kysten fra Grenen til Hirtshals,
- særligt fritidsområde med naturmiljø, der giver mulighed for oplevelse af storslået natur.

Områdets planmæssige status: I **regionplan 2001 for Nordjyllands Amt** er - i afsnit 5.3 -

for **regionale naturområder** - hvorunder indgår de arealer, der er omfattede af fredningsforslaget - opstillet følgende mål:

- At de regionale naturområder sikres som kerneområder for beskyttelsen af et varieret plante- og dyreliv og af særlige landskabelige, geologiske og kulturhistoriske værdier.

- At alle områder med naturbeskyttelsespotentiale understøtter et alsidigt dyre- og planteliv.

- At spredningsmulighederne for dyr og planter beskyttes.

- At forvalte de internationale naturbeskyttelsesområder, så beskyttelsen af internationalt

truede naturtyper og arter varetages.

- At de større landskaber, der ikke er præget af tekniske anlæg og lignende, forbliver uforstyrrede.

Under regionplanens retningslinier er anført:
I de regionale naturområder må arealanvendelsen ikke ændres, medmindre det tjener til at opfylde målene for de regionale naturområder i afsnit 5.3.
I de regionale naturområder kan der etableres mindre anlæg og støttepunkter til brug for friluftslivet, hvis det er foreneligt med målene i afsnit 5.3.
Der må ikke indenfor områder omfattet af Ramsarkonventionen, EF-fuglebeskyttelsesdirektivet eller EF-habitatdirektivet træffes dispositioner, der strider imod de fastsatte hensigter og bestemmelser.

Inden for arealer omfattet af fredning eller af naturbeskyttelseslovens generelle beskyttelsesbestemmelser skal hensynet til de natur- og kulturhistoriske interesser respekteres.

Arealerne er udpeget som regionalt kystlandskab, der skal friholdes bl.a. for ferie- og fritidsanlæg, råstofindvinding m.v. Der kan etableres støttepunkter for fritidslivet såfremt landskabelige og naturmæssige interesser ikke tilsidesættes.

Skovrejsning er uønsket.

Kommuneplan 1997 - 2009 for Skagen Kommune:

I kommuneplanen er arealerne, omfattet af fredningsforslaget, registreret som fredet område eller naturområde. Grenen beskrives som én af hovedattraktionerne i Skagen Kommune og derfor et område med massivt turistpres, som dog ikke har nedslidt de væsentligste naturværdier. Byrådet finder, at der i højere grad bør sættes ind med oprydning og opretningsarbejder på stier m.v. i det mest benyttede område med adgang til selve spidsen af Grenen, en forbedring af naturplejen i området og en bedre planlægning af anlæg, transportveje og servicefaciliteter, som skal stilles til rådighed for områdets besøgende.

En fornyelse og udvidelse af Grenen-fredningen skal give mulighed for sammenbinding af ensartede naturtyper øst og vest for Batterivej, forbedrede naturplejemuligheder og en fornyet afvejning af beskyttelses- og benyttelsesinteresserne. Ved fredningen forventes et nyt, større areal nord for Skagen by inddraget i fredningen. Byrådet har følgende mål:

. Byrådet vil værne om kommunens store landskabelige og rekreative værdier og gennem omhyggelig planlægning sikre mulighed for udvikling af menneskeskabte aktiviteter.

. Byrådet ønsker en fornyelse af Skagen-fredningen med forøget naturpleje og balance mellem beskyttelse og benyttelse af området som mål.

. Byrådet ønsker den frie adgang til natur- og strandområder opretholdt.

. Byrådet finder en fastlæggelse af Skagen Bys udviklingsmuligheder nødvendig, inden

endelig afgrænsning af fredningerne omkring byen finder sted.

Hele fredningsforslagets område er beliggende i landzone.

Et areal mellem Batterivej og Batteribakken er ved Skagen Kommunes lokalplan nr. 143-26 udlagt til militære formål.

SAGENS BEHANDLING.

Bekendtgørelse om sagens rejsning har været indrykket i Statstidende for den 23. marts 2000 samt i Jyllandsposten og Nordjyske Stiftstidende.

Offenligt møde er afholdt den 25. april 2000.

Der er derefter afholdt en række besigtigelses- og forhandlingsmøder med deltagelse af sagsrejserne og lodsejere.

På det offentlige møde har Friluftsrådet tiltrådt forslagets afgrænsning og formål.

Enkelte lodsejere og andre har haft indvendinger mod forslaget, herunder mod ophævelsen af den tidligere fredning.

Ved skrivelse af 22. februar 2001 tilkendegav Skagen Kommune, at man ønskede at indtræde som medsagsrejser - med visse særpåstande - under forudsætning af, at fredningen ikke ville være til hinder for en udbygning af Bøjlevejen.

Den 23. oktober 2001 traf fredningsnævnet delafgørelse af følgende indhold:

Det fremsatte forslag til fredning af Skagen Gren og omliggende vande skal ikke være til hinder for forlægning af "Bøjlevej øst" i overensstemmelse med Skagen Kommunes plantegning, forslag B af 25. august 2000, dog således, at nævnet senere træffer afgørelse om udformningen af "Bøjlevejens" indføring i Fyrvej.

Spørgsmålet om eventuel dispensation fra Overfredningsnævnets kendelse af 23. januar 1940 afventer fredningssagens afgørelse og forelæggelse af endeligt projekt.

Skagen Kommune anses herefter som medsagsrejser i fredningssagen.

En klage over nævnets delafgørelse er den 14. april 2003 af Naturklagenævnet udskudt til behandling i forbindelse med behandling af fredningsnævnets endelige afgørelse i fredningssagen.

Fredningsnævnet har under sagens behandling meddelt dispensationer fra forslaget:

Den 18. september 2000 til udvidelse af målestation på matr.nr. 14 ag Skagen Markjorder.

Den 16. december 2002 til modernisering af sommerhus på matr.nr. 24 b Skagen Markjorder.

Den 3. juli 2003 til sandtransport fra Nordstrand.

Fredningsnævnets dispensation af 20. maj 2003 til kørsel med Sandormen ad "Nordstrandvej" (fra pkt. A til pkt. B på fredningskortet) er den 16. november 2003 af Naturklagenævnet ændret til et afslag.

Under nævnets møde den 28. september 2000 er opnået enighed om Sandormens kørsel til Grenen med følgende formulering: jfr. angivelse på fredningskortet:

Der køres fra pkt. C til pkt. B og derfra direkte mod havet og videre mod øst så tæt på havstokken som muligt på den faste del af strandbredden, og således, at der i forbindelse med vending på Grenen slukkes for traktormotorerne, så længe der holdes stille.

Nævnet har indhentet udtalelser fra Skov- og Naturstyrelsen, vildtforvaltningskontoret og Dansk Ornitologisk Forening hvoraf fremgår, at en fjernelse af nåletræsbevoksningen i området ikke vil få varige skadelige følger for vildt og fugleliv.

Der har været drøftet alternative stiforløb gennem området.

Samtlige sagsrejsere har i skrivelse af 4. december 2002 fra Skov- og Naturstyrelsen foreslået en ændret formulering af forslagets § 10, stk. 2.

Vedrørende restaurant- og udstillingsbygningen på matr.nr. 14 at, Skagen Markjorder har Nordjyllands Amt og Skov- og Naturstyrelsen foreslået følgende formulering af fredningsbestemmelserne § 4:

Stk. 1. Bygningen på matr.nr. 14 at, Skagen Markjorder kan opretholdes så længe den anvendes til restaurant eller restaurant og kunstmuseum i overensstemmelse med Overfredningsnævnets tillægskendelse af 11. februar 1977 til Overfredningsnævnets kendelse af 23. januar 1940 om fredning af arealer på Skagens Gren.

Stk.. 2. Såfremt bygningen ikke længere anvendes til de i stk. 1 nævnte formål, skal den tillige med alle de i tilknytning hertil opstillede anlæg, konstruktioner, antenner, kunstgenstande samt fundamenter fjernes ved Skov- og Naturstyrelsens foranstaltning senest 6 måneder herefter. Efterfølgende skal plejemyndigheden retablere området, således at dette opnår den samme naturtilstand som de omliggende naturarealer.

Stk. 3. Bygningen kan ikke genopføres, såfremt den nedrives eller går tabt f.eks. ved brand. Danmarks Naturfredningsforening har foreslået sålydende § 4:

Stk 1. Bygningen på matr.nr. 14at, Skagen Markjorder, samt de i tilknytning hertil opstillede anlæg, konstruktioner, antenner, kunstgenstande samt fundamenter skal fjernes ved Skov- og Naturstyrelsens foranstaltning inden for en tidsfrist, fastsat i forbindelse med sagens behand ling for Fredningsnævnet. Plejemyndigheden skal efterfølgende retablere området således, at det opnår samme naturtilstand som de omliggende naturarealer.

Stk. 2. Bygningen kan ikke genopføres i perioden inden nedrivning, såfremt den går tabt f.eks. ved brand.

Skagen Kommune har påstået forslagets § 4, stk. 3 udtaget således, at det overlades til fredningsnævnet at afgøre, hvorledes der skal forholdes med bygningsanlægget efter brand eller nedrivning.

Fredningsforslagets § 18 har følgende indhold:

Stk. 1. "Kørsel med motorkøretøj og knallert må med nedenstående undtagelse kun ske på de på fredningskortet viste veje og på tilkørsler til de enkelte ejendomme. Fysiske foranstaltninger til sikring heraf kan etableres med fredningsnævnets forudgående godkendelse.

Stk. 2. I perioden 1. juni til 31. august må der ikke foretages kørsel med motorkøretøj eller knallert på den på kortbilag 1 viste strækning A-C af Nordstrandvej. Det gælder dog ikke for "Sandormen", jfr. stk. 4.

Stk. 3. Fredningsnævnet kan tillade, at forbudet i stk. 2 suspenderes på betingelse af, at der i stedet fastsættes bestemmelser gældende for hele året om ensretning af trafikken på Nordstrandvej fra Batterivej til Museets parkeringsplads. Fredningsnævnet kan dog kun tillade dette, såfremt et forsøg af højst 3 års varighed har vist, at ensretning af trafikken er tilstrækkeligt til at sikre beskyttelsesinteresserne i området. Fredningsnævnet skal endvidere afbryde et sådant forsøg, såfremt der konstateres skader på klitterne eller rimme-doppe dannelsen.

Stk. 4. "Sandormen" må køre på vejnettet og de ruter, der er nævnt ovenfor i § 14, stk. 5-7. ....."
Skagen Kommune har heroverfor påstået Nordstrandvej på strækningen A-B anset med status som vej, og særligt påstået strækningen tilladt anvendt af Sandormen, også i sommermånederne.

Fredningsnævnet har under sagens behandling besluttet at indhente et forslag til bl.a. omlægning af terrænet omkring restaurations- og udstillingsbygningen som grundlag for nævnets overvejelser om allerede nu at tilvejebringe en sløring af bygningen set fra de omliggende arealer. Malthas Tegnestue, Aalborg har udarbejdet "Skitseforslag til regulering af terrænet omkring restaurations- og udstillingsbygningen" af 14. juli 2003.

Farvandsdirektoratet har i skrivelse af 30. marts 2004 bl.a. påstået en generel friholdelse fra forbudet mod til- og ombygninger samt opførelse af master m.v.

Skagen Odde Centret, (lb.nr. 21) har - efter udsendelse af nævnets tilkendegivelse af fredningsbestemmelserne - ved skrivelse af 30. april 2004 og under forhandlingsmøde den 27. oktober 2004 nedlagt påstand om, at fredningen ikke skulle være til hinder for en udvidelse af området for Skagen Kommunes lokalplan nr. 98-035 til en udbygning af centret.

Sagsrejserne - bortset fra Skagen Kommune - har modsat sig en sådan bestemmelse.

Fredningsnævnets bemærkninger:

Fredningsnævnet finder, at en fredning i medfør af naturbeskyttelseslovens kap. 6 af det

område af land- og søterritoriet, der fremgår af fredningskortet, bør gennemføres for at sikre og ved landskabspleje forbedre de geologiske, biologiske, kulturhistoriske og rekreative interesser, der er knyttet til området, herunder de interesser, der har dannet grundlag for udpegningen som EF-habitatområde, idet disse hensyn ikke findes tilstrækkeligt tilgodeset ved lovgivningens almindelige regler eller ved eksisterende fredninger.

Den afgrænsning af fredningsområdet, der fremgår af fredningskortet, findes hensigtsmæssig dels i forhold til Skagen bys område, de landskabelige forhold ved afgrænsningen mod syd af den vestlige del af området og de rekreative og udnyttelsesmæssige interesser, knyttet til søterritoriet, ligesom der er taget hensyn til ændringerne i afgrænsningen mellem land og hav som følge af erosion og tilskyldning.

Fredningsnævnet finder ikke nu efter det oplyste grundlag for at ændre fredningsgrænsen omkring Skagen Odde Centret, under hensyn til, at der allerede ved fastlæggelsen af lokalplangrænsen er sket indgreb i beskyttede naturtyper og der skønnes mulighed for udvidelser af centret indenfor lokalplanområdet.

De fredede arealer af de omfattede ejendomme fremgår af vedhæftede ejendomsfortegnelse.

For så vidt angår fredningens indhold kan nævnet tiltræde sagsrejsernes endelige forslag om råstofindvinding og kystsikring jfr. nedenfor § 4, stk. 2 og 3 i erkendelse af, at der ikke for tiden foreligger tilstrækkeligt grundlag for at påbyde andre arter kystsikringsforanstaltninger.

Ved nævnets stillingtagen til sagsrejsernes tre særpåstande med hensyn til hotel- og udstillingsbygningen på matr.nr. 14at, Skagen Markjorder, er der dels henset til, at bygningens opførelse og udnyttelse er sket i henhold til Overfredningsnævnets tilladelse, dels til, at påstandene vil føre til en - såvel for fredningsinteresserne som bygningens ejer - uhensigtsmæssig usikkerhed om de fremtidige forhold på ejendommen. Nævnet har derfor besluttet at søge sagkyndig bistand med henblik på - med bevaring af bygningen - allerede i forbindelse med fredningen varigt at forbedre forholdene på ejendommen. Nævnet kan, jfr. nedenfor § 6, tiltræde principperne i det "Skitseforslag til regulering af terrænet omkring restaurations- og udstillingsbygningen", der den 14. juli 2003 er udarbejdet af Malthas Tegnestue, Aalborg, idet valget mellem de i forslaget indeholdte fire alternativer og den nærmere udformning findes at kunne overlades til fredningsmyndighederne, grundejerne og bygningsejerne, idet samtlige forslag findes at opfylde den overordnede fredningsmæssige interesse, tilvejebringelse af ordnede forhold på ejendommen og sløring af bygningen set fra de omgivende naturarealer.

I forbindelse med drøftelser af erstatningsspørgsmålene er der i det væsentlige opnået enighed om en naturgenopretning m.v. i overensstemmelse med den skitse, der er vedhæftet afgørelsen.

Nævnet kan tiltræde den udstrækning og placering af parkeringspladsen på Grenen, der fremgår af fredningskortet, og hvorom der under sagen er opnået enighed mellem sagsrejser-

ne, idet der dels er taget hensyn til kapacitetskrav, dels til EF-habitatinteresser. Der kan endvidere godkendes stiudlæg som vist på fredningskortet, og som der dels er opnået enighed om, dels truffet afgørelse af nævnet under hensyntagen til terrænforholdene og omfanget af nødvendige befæstninger og lignende.

For at tilgodese fredningens formål, særligt sikringen af store, åbne landskabsflader, bør nåletræsplantninger og selvsåede nåletræer kunne fjernes i forbindelse med pleje af arealerne. Der er under sagen opnået enighed mellem sagsrejserne og koncessionshaverne - efter nævnets forslag - om Sandormens kørsel fra parkeringspladsen ad Nordstrandvej fra pkt. C til B og videre på Grenen.

Under sagens behandling er konstateret, at Nordstrandvej ikke har status af vej efter vejlovgivningens regler, men at strækningen fra A til B oprindeligt har været et kørespor på forstranden, efter senere klitdannelser i klitfredet område, og ikke på kortbilagene til fredningsforslaget er angivet med vejsignatur. Motorkørsel ad denne strækning kan således ikke ske under henvisning til fredningsforslagets § 18, stk. 1 og stk. 4 om "de på kortbilaget viste veje" eller "vejnettet". Fredningsnævnet har imidlertid måttet fortolke fredningsforslagets §18, stk. 2 således, at forslagsstillerne ikke ved fredningen har ønsket at begrænse kørslen på strækningen udover det i forslagets § 18, stk. 2 og stk. 3 anførte for perioden 1. juni til 31. august. Under hensyn til, at vejsporet på strækningen i al fald i de senere år har haft karakter af vådområde med egentligt vandløbspræg og at kørsel - også i sommermånederne - kun vil være mulig efter omfattende opfyldningsarbejder, jfr. indholdet af Naturklagenævnets afgørelse af 16. september 2003, finder nævnet, at det foreslåede forbud mod motorkørsel kan tiltrædes, men således, at forbuddet også må være gældende for kørsel med Sandormen.

Farvandsvæsnets påstand om fritagelse for bebyggelsesforbud m.v. - der først er fremsat 4 år efter sagens rejsning - kan under hensyn til fredningens formål ikke tages til følge.

I øvrigt kan nævnet tiltræde indholdet af de foreslåede fredningsbestemmelser.

Herefter undergives nedenfor nævnte matrikelnumre pr. 04/02-2005 helt eller delvist fredning:

Skagen Markjorder:

14 a, 14 t, 14 u, 14 y, 14 z, 14 ø, 14 æ, 14 aa, 14 ab, 14 ac, 14 ad, 14 ae, 14 af, 14 am, 14 ao, 14 ap, 14 aq, 14 as, 14 at, 14 el, 16 a, 16 b, 17 e, 17 aq, 18 a, 18 b, 19 k, 19 an, 20 b, 20 i, 20 q, 21 a, 21 b, 22 a, 22 b, 23 a, 23 b, 23 c, 24 a, 24 b, 25 a, 25 b, 25 c, 25 d, 26 a, 26 b, 26 c, 27 a, 27 b, 27 c, 28 a, 28 b, 28 c, 29 a, 29 b, 29 c, 29 d, 31, 32 a, 32 b, 33, 34, 35, 36, 37, 38 b, 38 e, 40 a, 40 b, 41, 42 a, 42 b, 43, 44, 45, 46, 47 a, 48 a, 49 a, 50 a, 51 a, 51 b, 128, 129 a, 129 b, 129 c, 129 d, 130 a, 131 d, 132 a, 133 a, 139 d, 141 a, 140 o, 142 eg, 143 a, 143 af, 144 a, 145 df, 146 a, 147 a, 148 b, 150 f, 151 b, 152 a, 154 a, 155 a, 156 a, 157 a, 158 h, 159 a, 160 a, 161 a, 162 f, 162 s, 163 a, 164 a, 165 i, 167 a, 168 a, 169 a, 170 a, 171 b, 173, 215 d, 230, 234 a, 306 e, 307

"u", "b", "bg",

umatrikuleret areal,

Skagen Bygrunde:

280, 281 a, 281 e, 281 t

"ec"

del af søterritoriet.

Der fastsættes følgende fredningsbestemmelser:

Formål

Formål og område:

§ 1. Fredningen har til formål:

at sikre de geologiske interesser i området og den landskabelige dynamik særligt knyttet til udviklingen af rimme-doppe- og klit - landskabet
at sikre de biologiske interesser i området særligt de naturtyper, der har været grundlaget for områdets udpegning som EF.habitat-område
at sikre de kulturhistoriske værdier
at sikre og forbedre de rekreative interesser, herunder de oplevelsesværdier, der er knyttet til de store åbne flader og udsigten over havet ved regulering af bebyggelse, rydning af plantager m.v., samt regulering af færdslen i området
at give adgang til ved landskabspleje at sikre og forbedre naturområdernes tilstand og foretage naturgenopretning i afvandede områder.

§ 2. Fredningen omfatter de på fredningskortet viste landområder og dele af søterritoriet. Nytillagte arealer omfattes umiddelbart af de fredningsbestemmelser, der gælder for tilstødende landarealer. Borteroderede arealer omfattes umiddelbart af de fredningsbestemmelser, der gælder for søterritoriet.

Bestemmelser 2 af 2

Terrænændringer og råstofindvinding:

§ 3.

stk. 1. Der må ikke foretages terrænændringer, hverken ved på- eller opfyldning, planering eller afgravning.

stk. 2. Bestemmelsen i stk.1 skal dog ikke være til hinder for terrænændringer efter fredningsnævnets nærmere bestemmelse i forbindelse med de nedenfor i §§ 6, 7, 10 og 11 nævnte foranstaltninger, samt i forbindelse med naturpleje og - genopretning eller tildækning og fjernelse af bunkers.

§ 4.

stk. 1. Der må ikke foretages råstofindvinding på landjorden. Der må ikke foretages råstofindvinding på søterritoriet vest for linien 10 gr. 39,76 min. østlig længde.
stk. 2. Uanset bestemmelsen i stk. 1 kan Fredningsnævnet tillade, at de hidtidige indvindinger af råstoffer til henholdsvis lokal strandfodring og til anden lokal anvendelse fortsætter. Tilladelser kan kun meddeles for højst 5 år ad gangen, og hvad angår indvindingen til strandfodring under forudsætning af, at ansøger sandsynliggør, at der ikke findes alternative løsninger, som er teknisk og økonomisk sammenlignelige. Indvinding, oplag og transport skal begrænses mest muligt og tilrettelægges således, at skader på naturarealerne undgås.
stk. 3. Den hidtidige sandfodring på Kattegatkysten som led i kystbeskyttelsen kan fortsætte, jfr. stk. 2. Fredningsnævnet kan tillade, at sandfodringen øges og tillade midlertidige oplag af sand til brug for sandfodringen på Kattegatkysten.

Bebyggelse, faste anlæg m.v.:

§ 5.

stk. 1. Der må ikke opføres eller opstilles ny bebyggelse, herunder boder, skure, jagthytter og lignende, eller foretages om- eller tilbygninger af eksisterende bebyggelse.
stk.. 2. Fredningsnævnet kan dog tillade:
a. mindre om- og tilbygninger af forsvarsanlægget på matr.nr. 14 ø, Skagen Markjorder,
b. mindre om- og tilbygninger af bebyggelsen på campingpladsen, som er vist på kortbilag 1,
c. opførelse af læskure for kreaturer og får,
d. ombygning og restaurering af eksisterende bebyggelse, hvis dette sker med henblik på at forbedre byggeriets udseende og indpasning i landskabet.

§ 6.

stk. 1. Bygningen på matr.nr. 14 at, Skagen Markjorder kan opretholdes så længe den anvendes til restaurant eller restaurant og kunstudstilling i overensstemmelse med Overfredningsnævnets tillægskendelse af 11. februar 1977 til Overfredningsnævnets kendelse af 23. januar 1940 om fredning af arealer på Skagen Gren.
stk. 2. Det er en betingelse for opretholdelse af bygningen, jfr. stk. 1, at der inden 2 år efter endelig afgørelse af fredningssagen ved terrænændringer på arealerne nord for det på fredningskortet udlagte parkeringsareal i overensstemmelse med principperne i "Skitseforslag til regulering af terrænet omkring restaurations- og udstillingsbygningen" af 14. juli 2003, udarbejdet af Malthas Tegnestue, Aalborg, og den afgørelsen vedhæftede skitse sker en sløring af synsindtrykket af bygningen, etableres nye adgangsveje, parkeringsarealer for personale og varetilkørsel samt indrettes en skulpturgård til anbringelse af de nu omkring

bygningen opstillede skulpturer.
Det er endvidere en betingelse, at skiltningen på bygningens tag samt flagstænger ved bygningen fjernes. Der vil kunne opstilles henvisningsskiltning ved parkeringspladsen syd for

bygningen.
Et nærmere udformet projekt udarbejdes af bygningsejerne, grundejeren og fredningsmyndighederne og skal forelægges fredningsnævnet til godkendelse.
De omhandlede arbejder udføres af Skagen Kommune som grundejer, dog påhviler fjernelse af skiltning og flagstænger, samt flytning af skulpturer bygningsejerne.
stk. 3. Såfremt bygningen ikke længere anvendes til de i stk. 1 nævnte formål, skal bygningen, dennes fundamenter og alle faste anlæg, så som støttemure m.m. etableret i medfør af stk. 2, inden 1 år fjernes ved Skov- og Naturstyrelsens foranstaltning og terrænet retableres til samme naturtilstand som de omgivende naturarealer af plejemyndigheden.

§ 7. Forsvarsanlæggene på matr.nr. 14 ø og 14 as Skagen Markjorder, udkigsstationen på matr.nr. 14 aq samt teleselskabernes master på arealerne skal af ejerne fjernes ved ophør af den nuværende funktion og arealerne tilbageføres til naturtilstand.

§ 8. Såfremt Det grå Fyrs anvendelse til fyrformål ophører, er fredningen ikke til hinder for, at bygningen tages i brug og indrettes til en anvendelse, der er i overensstemmelse med fredningens formål.

§ 9.

stk. 1. Der må ikke etableres nye faste anlæg, konstruktioner eller skæmmende indretninger i området. Der må således ikke opstilles tårne, antennemaster, vindmøller, tankanlæg eller lignende. Der må ikke anlægges campingpladser, sportsanlæg, skydebaner, motorbaner, rideanlæg, flyvepladser, oplags- og lossepladser og lignende. Der må ikke føres luftledninger over området.

stk. 2. Campingvogne, autocampere eller telte må kun opstilles på den campingplads, der er vist på kortbilag 1.
stk. 3. Skiltning er kun tilladt til trafikafmærkning eller til information om Grenens benyttelse samt kultur og naturhistorie eller er godkendt som henvisningsskilt til restaurations- og udstillingsbygningen.
stk. 4. Bestemmelserne i stk. 1 er ikke til hinder for nødvendig vedligeholdelse af eksisterende kystbeskyttelsesanlæg. Med fredningsnævnets forudgående godkendelse kan der endvidere etableres nye kystbeskyttelsesanlæg til afløsning af de eksisterende, når fredningsnævnet vurderer, at der herved opnåes en bedre tilpasning til landskab og natur.
stk. 5. De på den sydøstlige del af matr.nr. 14 as opstillede belysningsmaster m.v.omkring søen skal fjernes senest 6 måneder efter fredningen er endeligt gennemført. Det samme gælder skilte, som ikke er tilladt efter stk. 3.

Parkering, veje og stier:

§ 10.

stk. 1. Parkering inden for fredningsområdet må kun finde sted inden for de afmærkede parkeringsområder. Sædvanlig parkering i forbindelse med brugen af sommerhusene og

campingpladsen i området er tilladt.
stk. 2. Skagen Kommune opsætter fodhegn på begge sider af Fyrvej med henblik at undgå ulovlig parkering. Skagen Kommune foranlediger endvidere, at parkeringsvagter overvåger parkeringsarealerne samt Fyrvej.
stk. 3. Der udlægges areal til en ny parkeringsplads for enden af Batterivej, som vist på kortbilag 1.
stk. 4. Der kan anlægges en parkeringslomme på Gl. Fyrvej, som vist på kortbilag 1.
stk. 5. Den eksisterende parkeringsplads ved kiosken fastholdes til max. 400 p-pladser til personbiler, holdeplads til max. 18 busser, standpladser for max. 200 cykler samt for et nærmere fastsat antal "Sandorme" og omlægges inden for det på kortbilag 1 angivne areal. Skagen Kommune tilbagefører de nedlagte parkeringsområder til den oprindelige naturtilstand.
stk. 6. Der må ikke opstilles maskiner af nogen art på parkeringsarealerne, hverken i kortere eller længere tid. Undtaget herfra er natopbevaring af maskiner til brug for den tilladte sandindvinding.
stk. 7. Fredningsnævnet skal forud for anlægsarbejdet godkende den nærmere udformning af nye eller omlagte parkeringsarealer.

§ 11.

stk. 1. Anlæg af nye veje og stier eller omlægning eller nedlægning af eksisterende må kun ske i det omfang , som er anført i stk. 2-4 og i overensstemmelse med kortbilag 1.
stk. 2. Fredningen skal ikke være til hinder for, at Batterivej i nord forlægges til et forløb over matr. nr. 14 ø Skagen Markjorder som vist på fredningskortet eller at der i overensstemmelse med nævnets delafgørelse af 23. oktober 2001 sker en udvidelse mod øst af vejen syd for tilslutningen til den kommende Bøjlevej med en indføring i Fyrvej over matr.nr. 29 Skagen Markjorder efter nævnets godkendelse af det endelige projekt.
stk. 3. Der kan med fredningsnævnets forudgående godkendelse etableres fodgængerstier, med de principielle forløb, som er vist på kortbilag 1.
stk. 4. Åkandevej skal nedlægges som vej senest 2 år efter fredningens endelige gennemførelse.

Hegn, dyrkning m.v. og beplantning:

§ 12. Faste hegn må kun etableres i nedenstående tilfælde:

a. sædvanlige trådhegn omkring arealer, der anvendes til fåre- og kreaturgræsning,
b. hegn omkring Forsvarets arealer på matr.nr. 14 ø og 14 as Skagen Markjorder,
c. midlertidige hegn af glat tråd på træstolper omkring klitarealer og andre naturtyper, når hegnet opsættes af sandflugtsmyndighederne eller Nordjyllands Amt for at afbøde eller afværge nedslidning samt
d. hegn ved veje, stier, tilkørsler og parkeringspladser, der opsættes af politiet, Skagen Kommune eller Nordjyllands Amt med henblik på trafikregulering.

§ 13.

stk. 1. Der må ikke foretages jordbearbejdning, opdyrkes, tilplantes, herunder plantes levende hegn, gødes eller sprøjtes med bekæmpelsesmidler. Ny dræning er ikke tilladt.
stk. 2. Omkring campingpladsen og huset på ejendommen matr.nr. 23 c Skagen Markjorder, skal ejerne dog stedse opretholde en afskærmende beplantning.
stk. 3. Omkring forsvarets arealer på matr.nr. 14 ø Skagen Markjorder kan Nordjyllands Amt efter aftale med forsvaret etablere en skærmende beplantning langs det faste hegn.
stk. 4. Omkring de på fredningskortet viste bebyggelser kan der plantes egnstypiske buske og løvtræer i et bælte af højst 5 meters bredde.
stk. 5. Bestemmelsen i stk. 1 er ikke til hinder for sandflugtsbekæmpelse, der udføres eller påbydes af sandflugtsmyndighederne, eller for naturpleje og -genopretning..
stk. 6. Nåletræsplantninger, som vist på kortbilag 1, samt selvsået nåletræsopvækst i hele området, med undtagelse af Ene, kan fjernes, jfr. § 21.
stk. 7. Bestemmelsen i stk. 6 er dog ikke til hinder for, at nåletræsbevoksningen på matr.nr. 31 Skagen Markjorder, i en afstand af op til 30 meter fra Batterivej i stedet kan skærmstilles og underplantes med løvtræ med henblik på over tid at opbygge et bredt løvhegn, der kan yde læ for bebyggelsen ved Batterivej. Nåletræsbevoksningen på den øvrige del af matr.nr. 31 samt på den del af matr.nr. 27 a og 28 a, der ligger syd for Hvidegrøft kan opretholdes indtil naturligt henfald men uden mulighed for genplantning.

Færdsel og ophold m.v.:

§ 14. Offentligheden har ret til færdsel og ophold i overensstemmelse med naturbeskyttelseslovens regler herom.

§ 15.

stk. 1. Kørsel med motorkøretøj og knallert må med nedenstående undtagelser kun ske på de på fredningskortet viste veje og på tilkørsler til de enkelte ejendomme. Fysiske foranstaltninger til sikring heraf kan etableres med fredningsnævnets forudgående godkendelse.
stk. 2. I perioden 1. Juni til 31. august må der ikke køres med motorkøretøj eller knallert ad Nordstrandvej på strækningen A-C, jfr. dog stk. 6.
stk. 3. Ridning er ikke tilladt bortset fra på offentlige veje og de yderste 50 meter af strandbredden på Nordstrand.
stk. 4. Nødvendig kørsel i forbindelse med redningstjeneste, drift af arealer og tekniske anlæg, råstofindvinding samt arbejder i de klitfredede områder er tilladt.
stk. 5. Fredningsnævnet kan fastlægge særlige ruter uden for vejnettet til brug for transporten af råstoffer fra Nordstranden, såfremt det findes nødvendigt for opnåelsen af formålet med fredningen.
stk. 6. Sandormens kørsel skal ske ad den på fredningskortet angivne befæstede strækning af Nordstrandvej mellem punkt C og B og derfra direkte mod havet og videre mod øst på den faste del af strandbredden så nær vandet som muligt. I forbindelse med vending på Grenen standses motoren, så længe Sandormen holder stille.
Skagen Kommune påser ved koncessionsaftalerne, at kørslen sker under særlig hensyntagen

til de geologiske og biologiske beskyttelsesinteresser i området.

§ 16.

stk. 1. Start og landing med luftfartøjer, faldskærmsudspring samt afholdelse af sportsstævner og lignende arrangementer er ikke tilladt.
stk. 2. Helikopterlandingspladsen på matr.nr. 14 ø kan fortsat anvendes. Stk. 1 skal ikke være til hinder for forsvarets og hjemmeværnets øvelser uden anvendelse af køretøjer udenfor eksisterende veje

§ 17.

stk. 1. Anvendelse af vandscootere, jetsurfere, luftpudebåde, hydrofoiler, fartøjer, der drives ved luftpropel og lignende motordrevne fartøjer er ikke tilladt. Forbudet gælder ikke anvendelse af redningsfartøjer i forbindelse med redningsaktioner og-øvelser.
stk. 2. Permanent opankring eller sænkning af skibe, pramme eller lignende er ikke tilladt.
stk. 3. Fyldpladser, dumpingpladser og lignende må ikke etableres.

§ 18. Bådeoplag på stranden er tilladt i hidtidigt omfang.

§ 19. Oprensning af søer og grødeskær er ikke tilladt. Vandspejlet på de 2 søer, der er vist på kortbilag 1 med særlig signatur, kan dog friholdes ved skånsom oprensning og rydning for rør m.m.

§ 20. Kulturspor fra fortiden, herunder ældre skibsvrag eller dele heraf må ikke fjernes eller beskadiges.

Pleje m.v.:

§ 21.

stk. 1. Plejemyndigheden - Staten for statsejede arealer og Nordjyllands Amt, eventuelt i samarbejde med Skagen Kommune, for de øvrige arealer - gennemfører pleje af de fredede arealer. For pleje gælder i øvrigt Miljøministeriets bekendtgørelse nr. 951 af 16. september 2004 eller senere ændringer af denne bekendtgørelse.
stk. 2. Plejemyndighederne udarbejder i samarbejde med klitmyndigheden en fælles plejeplan, der forhandles med og tilsendes lodsejerne. Såfremt der er uenighed mellem plejemyndighederne eller i forhold til en lodsejer, træffer fredningsnævnet afgørelse i sagen.
stk. 3. Pleje af privatejede arealer skal ske uden udgift for den enkelte ejer og med ejernes samtykke, eller i mangel heraf med fredningsnævnets godkendelse. Ejeren har ret til selv at udføre plejen inden for en af amtet fastsat frist. Ved trærydning tilfalder det fældede træ ejeren, såfremt denne fjerner det inden en af amtet fastsat frist, og ellers tilfalder træet amtet. Ejeren kan ikke stille krav om opskæring, sammenkørsel eller kørsel til fast vej.
stk. 4. Fredningen er ikke til hinder for, at klitmyndigheden udfører eller påbyder udført

foranstaltninger med henblik på bekæmpelse af sandflugt, hvor bygninger, anlæg og benyttede publikumsarealer er truet heraf.
stk. 5. Kunstigt afvandede søer og vådområder skal i videst muligt omfang søges genoprettet af plejemyndigheden efter aftale med lodsejerne.

§ 22. Fredningsnævnet kan meddele dispensation fra bestemmelserne i denne fredning efter reglerne i Naturbeskyttelseslovens § 50, stk. 1.

§ 23.

Stk. 1. I medfør af naturbeskyttelseslovens § 38, stk. 5 træder fredningsbestemmelserne i §§ 10, stk. 3-5 og 11, stk. 2-3 i stedet for bestemmelserne i naturbeskyttelseslovens §§ 3 og 15.

Stk. 2. Ændret arealanvendelse i forbindelse med de i stk. 1 nævnte fredningsbestemmelser, samt de i bestemmelserne i § 6, stk. 2 nævnte projekter og anlæg kan gennemføres uden tilladelse efter planlovens § 35, stk. 1, jfr. § 36, stk. 1, nr. 5.

§ 24. Overfredningsnævnets kendelse af 23. januar 1940 om fredning af arealer på Skagens Gren med senere ændringer ophæves. Vilkår af blivende betydning, der er fastsat i Fredningsnævnets, Overfredningsnævnets eller Naturklagenævnets afgørelser og kendelser i henhold til den tidligere fredning, bevarer dog deres gyldighed.

Klagevejledning: Afgørelsen kan efter naturbeskyttelseslovens § 43, jfr. § 87, stk. 1, inden 4 uger påklages til Naturklagenævnet, Frederiksborggade 15, 1360 København K.

Klageberettigede er ejere og brugere af de berørte ejendomme, statslige og kommunale myndigheder, hvis interesser berøres af afgørelsen, enhver der har givet møde for nævnet under sagen eller fremsat ønske om underretning, samt organisationer, der må antages at have væsentlig interesse i sagen.

Afgørelsen forelægges Naturklagenævnet i medfør af naturbeskyttelseslovens § 42.

Sortsøe Jensen Gunnar Bagh Egon Skjørbæk

REG. NR. 7989.00

Fredningsnævnet for Nordjyllands Amt

har den 17. maj 2005 truffet følgende

Afgørelse

om erstatning

I sag FS 10/2000 om fredning af Skagen Gren med omliggende vande

Ved en afgørelse, truffet samtidig hermed, har fredningsnævnet besluttet at frede arealer på Skagen Gren og omliggende havarealer.

Fredningsområdets landarealer omfatter 649,5 ha beliggende i Skagen kommune. Den fredede del af søterritoriet omkring Grenen udgør 1086 ha.

Ca. 262 ha af landområdet er tidligere fredet ved Overfredningsnævnets kendelse af 23. januar 1940, der er påstået ophævet ved den endelige gennemførelse af fredningen.

Udstrækningen af fredningen fremgår for de berørte ejendomme af vedhæftede pr.8. februar 2005 reviderede lodsejer- og ejendomsfortegnelse, der i forbindelse med Nordjyllands Amts redegørelse af samme dato bl.a. indeholder oplysninger om hvilke arealer, der er beskyttede naturtyper eller berøres af beskyttelseslinier i henhold til naturbeskyttelsesloven eller er omfattede af klitfredning, og hvilke arealer af de enkelte ejendomme, der tidligere er fredede. Fortegnelsen angiver endvidere skovarealer, der i henhold til fredningen kan fordres fjernede og længderne af udlagte stier.

Ca. to trediedele af det fredede landareal tilhører Staten og Skagen Kommune medens ca. en trediedel tilhører omtrent 70 private lodsejere.

På lejet grund, matr.nr.14 at Skagen Markjorder, tilhørende Skagen Kommune er opført en bygning, opdelt i to ejerlejligheder, der anvendes til restaurant- og udstillingsformål.

Efter votering har nævnet i januar 2004 til samtlige lodsejere fremsendt en tilkendegivelse af de fredningsbestemmelser, der kunne forventes at indgå i nævnets afgørelse og opfordret lodsejerne til at opgøre deres erstatningskrav. Nævnet har endvidere til de berørte lodsejere fremsendt en af Nordjyllands Amt foretaget opmåling af berørte skov- og plantagearealer og udlagte stier.

En del lodsejere har frafaldet erstatning.

De modtagne erstatningskrav har været forelagt Nordjyllands Amt, der har afgivet udtalelser den 12. og 31. august og den 1. oktober 2004, og nævnet har den 27. oktober 2004 afholdt

forhandlingsmøde vedrørende kravene fra ejerne af restaurations- og udstillingsbygningen og fra Skagen Kommune som grundejer i anledning af pålæg om terrænreguleringer og andre anlæg omkring bygningen, samt fra ejeren af Skagen Odde Centret.

Følgende lodsejere har frafaldet erstatningskrav:

Lb.nr. 5 Skagen Menighedsråd

Lb,nr. 33 Farvandsvæsnet

Lb.nr. 61 Ruth Geisnæs

Lb.nr. 62 Hans H.Lüttichau

Lb.nr. 69 Ida Løfbergs Fond

Nogle lodsejere har påstået sig tillagt erstatning svarende til erstatningen fra tilsvarende ejendomme.

Følgende lodsejere har opgjort og særligt begrundet deres erstatningskrav:

Lb.nr 2, Skagen Kommune:

Skagen Kommune har som lodsejer frafaldet arealerstatninger, herunder erstatning for fjernelse af plantager, for stiudlæg og for omlægning af parkeringsplads,
Kommunen har jfr. naturbeskyttelseslovens § 39, stk. 2 opgjort sit krav for påbudte arbejder jfr. fredningsbestemmelserne § 6, stk. 2 til i alt 1.311.500 kr.
Beregning og begrundelse fremgår af redegørelse af 29. April 2004 fra teknik- og miljøforvaltningen af følgende indhold:

"A. Sandtilførsel ca. 12.000 m3 á 25 kr.= 300.000 kr.
Tilplantning af ca. 6.000 m2 med hjelme og havtorn mv. = 80.000 kr.

B. Anlæg af stier (afretning af stabilgrus) 180 m á 500 kr. = 90.000 kr.
Nedlægning af egetræssveller: 180 m á 1.200 kr. = 220.000 kr.
Sideforstærkning med egetræssveller: 2 x 50 m á 3000 kr. = 300.000 kr.

C. Sideforstærkning med egetræssveller ved nedgang til skulpturgård: 30 m á 3.000 kr. = 90.000 kr.
Trappe til skulpturgård: 10 meter á 1.200 kr. = 12.000 kr.
Afretning, udlægning af stabilgrus i skulpturgård: 300 m2 á 150 kr. = 45.000 kr.

D. Nivellement som grundlag for detailprojekt 20.000 kr.
Detailprojekt og styring (bl.a. formning af nye klitter) 60.000 kr.

I alt 1.217.000 kr.

Bemærkninger.

Ad A. Det forudsættes, at sandtilførsel foretages samtidig med eller i forlængelse af den regelmæssige sandfodring, så etableringsomkostninger kan udjævnes/deles med sandfodringen.

Ad B og C. For at sikre en vis samhørighed i udformning af besøgssteder på Grenen anvendes egetræssveller af samme type som ved Fyrbakken. Der er tale om savskårne egetræssveller med mål 15 x 30 x 200 cm.

Stierne etableres som kombination af egetræssveller og stabil grus. Egetræssvellerne anvendes primært som stødtrin og udgør kun en mindre del af stianlægget.

Prisen på etablering af sideforstærkning med egetræssveller svarer til 10-15 cm armeret betonmur, støbt på stedet.

En sti til hver side af bygningen kan udformes til at opfylde handicapkravene dvs. max. stigning 1 m på 20 m. Nuværende adgang har en gennemsnitsstigning på 1 m pr. 10 m."

Redegørelsen er suppleret ved Skagen Kommunes skrivelse af 7. december 2004 således:
"....
Under henvisning til mødet med Grenen Museum den 22. oktober 2004 og fremsendte referat med tegningsskitse af 23. oktober 2004 fremgår, at skulpturgården udvides nord for museumsbygningen med mur op til 180 cm's højde og en samlet længde på 30 meter.

Ved brev af 12. august 2004 fra Nordjyllands Amt til Fredningsnævnet fremgår på side 1, sidste afsnit, at "Anlægget (*skulpturgård*) bekostes ikke af museet, men er en del af renoveringen af omgivelserne".

Som følge af ovenstående betragtninger fra Nordjyllands Amt samt resultatet af mødet med museet den 22. oktober 2004, skal kommunen derfor gøre følgende supplerende erstatningskrav gældende:

- Opførelse af 180 cm høj og 30 meter lang dobbeltmur ved skulpturgård á 1750 kr/m2 = 94.500 kr. Kommunens samlede overslag til brug for erstatningsopgørelsen udgår herefter i alt **1.311.500 kr."**

Skagen Kommune har henvist til, at de prissatte arbejder og materialer svarer til den billigste løsning, der samtidig er landskabeligt forsvarlig og at de nævnte arbejder ligger udenfor arbejder, der må antages at kunne udføres indenfor myndighedens sædvanlige virksomhed.

Lb.nr. 2a: YNF 1078 ApS

har, som ejer af ejerlejlighed nr.1 på 2. etage i bygning på lejet grund af matr.nr. 14 at Skagen Markjorder, tilhørende Skagen Kommune, hvori drives Restaurant De to Have, påstået en erstatning på 4.900.000 kr. med forrentning efter naturbeskyttelseslovens § 39, stk.4 samt påstået godtgørelse for omkostninger til advokatbistand og anden sagkyndig bistand.

Ejerlejlighedejeren har ved opgørelsen af erstatningskravet henvist til erklæring af 2. marts

2004 fra statsautoriseret ejendomsmægler Michael Bunzel, Bunzel Erhverv, Hotel og Restaurant, Herning, der bl.a. indeholder:

"....
Til brug for værdiansættelsen har jeg modtaget kopi af:

1/ Fredningsforslag med diverse korrespondance
2/ Forpagtningskontrakt med nuværende forpagter af restauranten
3/ Lejekontrakt vedrørende grund
4/ Ejendomsoplysninger

Jeg har foretaget besigtigelse af bygning og indretning med henblik på værdiansættelse i forbindelse med vedtaget fredning af 28. januar 2004 fra Fredningsnævnet for Nordjyllands Amt.

Fredningskendelsen efterlader en række uklarheder omkring de fremtidige muligheder for opretholdelse af en uændret driftsform, idet en ændring af klitarealerne som beskrevet, vil gøre restauranten væsentlig mindre synlig.

Indskrænkninger i skiltningsret samt ændring af adgangsforhold vil tillige have en negativ indflydelse på omsætning og indtjening i virksomheden.

Ændring af parkeringsforhold samt tilkørsel til varegård, må tillige betragtes som værdiforringende.

Nuværende forpagter af restaurant "De To Have" betaler en årlig forpagtningsafgift på kr. 405.900 incl. leje af grund.

På vort møde blev der stillet følgende 3 spørgsmål vedrørende værdiansættelse /kontantværdier):

1. Hvad ville værdien være, såfremt der ikke var sket en fredning?
2. Hvad er værdien dags dato, hvor fredningen er vedtaget?
3. Hvad vil værdien være om cirka to år?

Spørgsmål nr. 1 kan besvares således?

I forbindelse med bortforpagtning af virksomheden har jeg i 2002 værdiansat ejendommen til en kontantværdi på kr. 4,9 -5,2 mio. På grundlag af en årlig forpagtningsafgift på kr. 400 - 420.000.

Markedet for salg af restaurationsvirksomheder har siden været vigende. Restaurant "De To Have" er imidlertid i kraft af beliggenheden et liebhaverobjekt, som der altid vil være købere til.

Ud fra gældende markedsvilkår fastsættes handelsværdien i dag - uden fredningskendelse - til:
---

kr. 4.900.000

Spørgsmål nr. 2 besvares således:

På grund af usikkerheden omkring fredningens virkning og uvished omkring fremtidige forhold, vil restauranten næppe kunne sælges, uden at der sker en væsentlig prisreduktion.

Handelsværdien vil - med en vedtagne fredning - ligge i et niveau af:

---

ca. kr. 3.600.000,-

Spørgsmål nr. 3 besvares således:

Under forudsætning af:

- at adgangsforholdene ikke forringes væsentligt
- at udsigten fra restaurationslokalerne ikke ødelægges
- at skiltning, trods indskrænkninger, kan ske på acceptabel vis
- at øvrige ændringer vedrørende parkering, varegaard m.v. bliver tålelige
- at en omsætningsnedgang ikke overstiger 10%
- at virksomheden er i normal drift
- at kioskvirksomheden ved den nuværende parkeringsplads drives i uændret form med salg af fast-food menuer og uden alkoholbevilling

anslås værdien til:

ca. kr. 4.250.000,-

De nævnte vurderingssummer omfatter ikke varelager.

Købesummen fordeles efter nærmere aftale på bygning, inventar, installationer og goodwill....."

Advokat Jens Laursen har i en skrivelse af 30. marts 2004 bl.a. anført:

"....
Ejendomsmægleren har ikke taget fredningsudkastets § 6, stk. 1 og 3 i betragtning. Som jeg tidligere har nævnt, burde stk. 1 og 3 have været erstattet med bestemmelser om, hvad bygningen må anvendes til. Imidlertid er de i udkastet formuleret således, at bygningen skal nedrives, såfremt den ikke længere anvendes til restaurant eller restaurant og kunstudstilling i overensstemmelse med de tidligere kendelser. Det betyder en usikkerhed, som også påvirker handelsværdien af min klients ejerlejlighed og den deri værende restauration. Hvis ejeren af den anden ejerlejlighed f.eks. indretter en kiosk, medfører det efter ordlyden krav om nedrivning, hvilket måske også er tilfældet, hvis kunstmuseet ophører og dets lokaler står tomme. Jeg har forelagt ejendomsmægleren dette, og han oplyser, at han havde forstået bestemmelserne sådan at det var tilstrækkeligt, at der drives restaurant. Men såfremt bestemmelserne skal forstås sådan som ovenfor anført, er min klients ejendom og virksomhed efter hans opfattelse nærmest usælgelig og ikke meget værd.

Bygningsændringer

I forbindelse med sløringen skal min klient foretage visse fysiske foranstaltninger med skilte, flagstænger og måske også flytning af skulpturer.

Hvis min klient ikke får erstattet den fulde værdi, skal han have erstattet de faktiske udgifter. De er svære at prissætte, da de ikke kendes, men min klient ansætter dem skønsmæssigt til 50.000 kr.

Omkostninger

Der påstås min klient tillagt godtgørelse for afholdte advokatomkostninger og andre sagsomkostninger med kr. 70.000,00....."

Advokat Jens Laursen har i skrivelse af 3. februar 2005 vedrørende sagens omkostninger bl.a. bemærket:

".....at beløbet er fastsat under hensyntagen til det anvendte tidsforbrug. Det bemærkes, at dette har været væsentligt påvirket af, at samtlige møder holdes i Skagen. Jeg har i alt faktureret min klient kr. 122.770 inkl. moms, og kravet om opgørelse af omkostninger forhøjes derfor til dette beløb....."

Lb.nr. 2b:Aksel Lind Kulturfonden

har som ejer af ejerlejlighed nr. 2 i 1. etage i bygningen, der anvendes af Grenen Kunstmu seum, i skrivelse af 20. marts 2004 - under den forudsætning at bygningen skal fjernes - opgjort et krav på 25.500.000 kr.

I skrivelse af 8. december 2004 er anført:

".....
Dersom Fredningsnævnet måtte fremkomme med en kendelse på det nukendte grundlag, må vi fremføre yderligere erstatningskrav:

udgifter til fjernelse af flagstænger samt til flytning af skulpturer til den nye skulpturgård som omtalt i brev af 22.11.2004 fra Skagen kommune.

Erstatning for forringelse af symbolværdien ved bortfjernelse af flagstænger samt yderligere forringelse i forbindelse med ideel beliggenhed, i alt kr. 6.000.000.-.

Dersom flagstænger med sædvanlige flagningsmuligheder kan fortsætte, vil erstatningskravet blive nedsat med kr. 1.000.000,-.

I så fald bliver erstatningsbeløbet kr. 5.000.000,- netto kontant under vor bevarelse af vore velerhvervede rettigheder flagningsrettigheder.

Vi har gennem mere end 25 år under udstillingsperioden flaget med de NORDISKE FLAG....."

Lb.nr. 4:

".....
Erstatningskrav for de nævnte matr.:
- 10 kr. pr. kvadratmeter fredet areal.
- 200 kr. pr. rummeter fællet skov.
-10.000 kr. for stigennemføring på areal.

Det forudsættes desuden, at den af Ålborg Amt givne tilladelse til hestehold på området, fortsat tillades. I modsat fald, forhøjes erstatningskravet således, at et tilsvarende stykke jord (som det fredede) kan erhverves i Skagen for hestehold....."

Lb.nr. 10.

".....
Erstatningskrav i alt **Kr. 1.241.550**

Erstatningen fordeler sig således:
Udgifter til beplantning af matr. 165i og 158h med 6000 stk. træ (blandet gran+fyr+ahorn+ birk, plantet i løbet af de sidste ca. 25 år) kr. 33.750

Tab pr. år de næste 99 år:
Fældet træ/brænde til 1 års forbrug Kr. 1.200x99 kr. 118.800

Vildtudbytte på ca. 6 dyr pr. år, harer, ænder, snepper, ræve
Brombær, tyttebær og blåbær Kr. 6.000x99 kr. 594.000

Jagtleje af tilsvarende areal i 99 år Kr. 5.000x99 kr. 495.000
(når beplantning skæres ned, er der intet gemmested for dyrelivet)....."

Lb.nr. 15:

Erstatningskrav for fældning af træer, grundvandsstigning og jagtforringelse 2 kr. pr. m2.

Lb.nr. 16:

For plantningsforbud og jagtforringelse 0,50 kr. pr. m2.

Lbnr. 17:

For træfældning, plantningsforbud og jagtforringelse 17.000 kr.

Lb.nr. 18:

For mistede muligheder for udstykning i 33 byggegrunde á 250.000 kr.

Lb.nr. 20 og 21:

Lodsejerne har påstået erstatning for mistede indtægter som følge af, at fredningsområdets afgrænsning vil hindre en udvidelse af Skagen Odde Centrets konferencefaciliteter. Advokat Karsten Madsen har i skrivelse af 30. april 2004 bl.a. anført:

"....
Erstatningskrav:

Det er på nuværende tidspunkt vanskeligt at spå om omfanget af den erhvervsturisme, der vil kunne tilføres centret i kraft af de føromtalte tilbygninger.

Dog kan det anføres, at der allerede på nuværende tidspunkt arbejdes med bilmærket Jaguar med henblik på afholdelse af en udstilling i påsken 2005. Samtidig har indehaverne af designet Skagen Ure, der er bosiddende i USA, rettet henvendelse til Hans Nielsen og anmodet om at kunne leje centret til forskellige aktiviteter. Allerede på nuværende tidspunkt er der flere kunstnere, der allerede har udstillet og ønsker at udstille på centret. Samtidig er der allerede på nuværende tidspunkt arrangeret en sanseudstilling for børn.

Som det fremgår af ovennævnte, er der således et grundlag for erhvervsturisme på centret, og dette grundlag vil blive vanskeligere at gennemføre, såfremt centret ikke kan få tilført de nødvendige sidebygninger.

Som følge heraf fremsendes der nedenstående erstatningskrav.

Centrets indtægtsgrundlag vil foruden almindelig turisme stige med ca. kr. 3 millioner som følge af den erhvervsturisme, der tilføres centret. Herfra skal naturligvis trækkes det beløb, som skal anvendes til forrentning og drift af de nye bygninger.

Det skønnes derfor, at kravet vil kunne opgøres således:

Nettoindtægt 1.0 -1.5 mio. Kr/år.

Der fremsættes derfor et skønnet erstatningskrav på 10 mio. kr. baseret på den skønnede nettoindtægt ganget faktor 10....."

Lb.nr. 23:

For tab ved afskårne muligheder for salg af 25 parcelhusgrunde.

Lb.nr. 24:

Erstatning for afskårne muligheder for salg som parcelhusgrunde.

Lb.nr. 27:

Erstatningskrav på 2.2 millioner kr. for forringede ombygnings- og tilbygningsmuligheder for fire sommerhuse og for betaling af ejendomsskatter siden 1986.

Lb.nr. 29:

675.000 kr. svarende til ejendommens handelsværdi. Der er i erstatningsopgørelsen henvist til:

"....
1. Omfattende fjernelse af eksisterende nåletræsbevoksning § 1 smh. m. § 13 stk. 4 og 6
2. Forbud mod ekstra jordpåfyldning § 3 stk. 1
3. Forbud mod om- og tilbygning § 5 stk. 1
4. Ikke tilladelse til ny dræning
5. § 21 stk. 5

Derudover er der tale om forbud mod campingvogne, hvilket vil nedsætte den indtjeningsmulighed, der ligger i forbindelse med udlejning.
Endelig ønskes eksisterende udsigtstårn bevaret, ligesom det ønskes renoveret.

Der er således på ejendommen, at den nuværende bevoksning og dræning sammen kan holde grundvandsspejlet i acceptabelt niveau....."

LB.nr. 45:

Lodsejerens skrivelse af 20. marts 2004 indeholder:
"....
Det er vor opfattelse, at vi i henhold til gældende lov har krav på vejadgang til vor ejendom. Det undrer os derfor, at Åkandevej skal nedlægges senest 2 år efter fredningens gennemførelse, da en del jo tilsyneladende har været adgang til vor ejendom.

Vort erstatningskravs størrelse vil bl.a. være afhængig af fremtidige adgangs- og benyttelsesforhold, herunder ikke alene vor egen, men også offentlighedens benyttelse.

En anden mulighed kunne være, at De overtager ejendommen 100% mod en erstatning på kr. 50 pr. m2. uden deltagelse i omkostninger vedr. tinglysning m.v.
Vi vil således ikke stå i vejen for fredningen, samt de besparelser dette vil medføre både nu og i fremtiden...."

Lb.nr. 46:

100.000 kr. for gener som følge af nedlæggelse af Åkandevej samt for omkostninger ved anlæg og vedligeholdelse af en del af Åkandevej.

Lb.nr. 47:

300.000 kr. for gener som følge af nedlæggelse af Åkandevej og offentlighedens adgang i området.

Lb.nr. 53:

Erstatning for fældning af træer og stiforløb samt for tab af jagtleje, der anslås til 15-20.000 kr. årligt.

Lb.nr. 60:

Erstatning for gener som følge af træfældning.

Lb.nr. 64:

".....

Fældning af ca. 220 Contortafyr a kr. 300,-	66.000
Skader på anden vegetation ved fjernelse af læbælte	20.000
Bortfald af opdyrkningsmulighed	10.000
Begrænsning af plejeret	20.000
Sagsbehandling, porto og copialier	4.000
Erstatningskrav i alt:	120.000

....."

Lb.nr. 68:

120.000 kr. for forringelse af rekreative værdier herunder adgang til at opstille campingvogne.

Fredningsnævnet har anmodet om Nordjyllands Amts bemærkninger til erstatningskravene og der er afholdt forhandlingsmøde med nogle lodsejere.

Vedr. lb.nr 2:

I skrivelse af 12. august 2004 har Nordjyllands Amt oplyst følgende ejendomsvurderinger: Aksel Lind Kulturfondens lejlighed 2.900.000 kr. og

YNF ApS's lejlighed 2.650.000 kr.

I skrivelsen bemærkes bl.a.:

".....

Ejerne af ejerlejlighederne skal naturligvis have en grunderstatning for at være med i fredningen, og dækket deres direkte omkostninger til en ændret skiltning, flytning af skulpturer og lignende følgeomkostninger. Men da ejerlejlighederne ikke taber i værdi på grund af fredningen er der intet grundlag for at yde en erstatning herudover.

Amtet mener, at ejerne af restaurationen kan tildeles 2.000 kr. i grunderstatning samt 5.000 kr. til ændring af skiltning.
Amtet mener, at ejerne af kunstmuseet kan tildeles 2.000 kr. i grunderstatning samt 5.000 kr. til ændring af skiltning og skulpturudstilling.

Kommunen har anmodet om erstatning for terrænændringer ved udstillingsbygningen. Det er Nordjyllands Amts opfattelse, at kommunen naturligvis har visse frihedsgrader til at vælge, hvordan de vil opfylde fredningens formål, men en eventuel erstatning bør tage udgangspunkt i, hvad en almindelig løsning vil koste jævnfør med Skov- og Naturstyrelsen, Naturbeskyttelseskontorets brev af 28. april 2004 til Skagen Kommune.

Af forarbejderne (lov nr. 219 af 24.5.1978) til bestemmelserne i nuværende § 39 stk. 1 fremgår, at fredningsnævnet/Naturklagenævnet som hovedregel kan pålægge en myndighed arbejder, der må antages at kunne udføres inden for myndighedens (her kommunens) sædvanlige virksomhed uden at tildele erstatning. Tildeling af erstatning til kommunen må således afpasses i forhold til kommunens forpligtigelser som offentlig myndighed og som grundejer. Erstatning til kommunen bør kun tildeles i forhold til ekstraordinære foranstaltninger, der er knyttet til neddæmpning af bygningen og i normal kvalitetsudførelse....."

Vedr. lb.nr. 20 og 21 har amtet i skrivelse af 31. august 2004 bl.a. anført:
"....
Nordjyllands Amt mener ikke at der er grundlag for ekstra erstatning til dækning af manglende indtægter, der begrundes i at der ikke kan opføres sidebygninger til museet.

Det er ikke fredningen, der forhindrer, at bygningen kan opføres, fredningen viderefører gældende ret..

Lokalplanen og kommuneplanen fastlægger, at arealet omkring udstillingscenteret skal henligge som naturområde i lighed med det tilgrænsende område og indgå i dette. Planlovens zonebestemmelser sikrer blandt andet at der ikke bygges i det åbne land, hvor f.eks. er naturværdier at beskytte. Og naturbeskyttelseslovens § 3 siger, at der ikke må ske ændringer på heder, moser og lignende, strandenge og strandsumpe samt ferske enge og overdrev.

Erstatning til ejeren af de to ejendomme (matr.nrene. 133a og 139d Skagen Markjorder) må tage udgangspunkt i erstatning for pleje muligheden, jagtforringelse samt for fjernelse af skov på 139d....."

Nordjyllands Amt har i skrivelse af 1. oktober 2004 vedrørende erstatningsfastsættelserne i øvrigt bemærket:
"....
Generelt

Værditabet for den enkelte ejendom er sat efter havd den nye fredning må antages at medføre for den enkelte ejendoms handelsværdi. Der ydes således ikke erstatning ud fra en kapitalisering af dækningsbidragstabet.

Amtet vurderer at der ikke bør gives grundtakster, men alene for jagtforringelser, fjernelse af

skov og etablering af nye stier, da alle arealer er omfattet af dels planlovens zonebestemmelser, dels naturbeskyttelseslovens § 3, tidligere fredning, haver eller skovbevoksede arealer. Der ydes dog en minimumserstatning på 500 kr. per lodsejer.

I fredningsnævnets afgørelse i Raabjerg Mile fredningen har skovrider Christian Als, Hedeselskabet, vurderet skov, der skulle ryddes, til en erstatning på 2.000 kr/ha.

Jagtforringelsen, der er midlertidig, vurderes til et her og nu fald i handelsprisen på 200 kr./ha. Efter 5 år forventes handelsprisen tilbage på niveauet uden fredningens konsekvenser for jagten.

Nyetablering af stier sættes til 20 kr./m. Mens eksisterende stier sættes til 10 kr./m. jævnfør Naturklagenævnets afgørelse i fredningen af De Himmerlandske Heder.

Specifikt.
"....
Lb.nr. 47 bør tildeles en erstatning for kørsel over ejendommen til naboejendommene. Det drejer sig om en strækning på 35 m ad en eksisterende vej. Amtet foreslår en erstatning på 4.000 kr....."

Fredningsnævnets bemærkninger:

Fredningserstatningerne bør modsvare den nedgang i de berørte ejendommes handelsværdi, der er en følge af fredningsbestemmelserne. Der er herved henset til de begrænsninger i udnyttelsen, der allerede er pålagt en del af arealerne ved Overfredningsnævnets kendelse af 23. januar 1940 med senere tillægskendelser, samt ved bestemmelserne om klitfredning og ved naturbeskyttelseslovens beskyttelseslinier og som følge af, at arealerne omfatter beskyttede naturtyper jfr. lovens § 3 og for den væsentligste del er udpeget som habitatområde.

Erstatningerne fastsættes således ikke ved kapitalisering på grundlag af driftstabsberegninger. For så vidt angår restaurations- og udstillingsbygningen på lejet grund, matr.nr. 14 at Skagen Markjorder, der udelukkende anvendes til erhvervsformål i overensstemmelse med Overfredningsnævnets tillægskendelser bør opgørelse af en fredningserstatnings størrelse dog kunne ske på grundlag af værditabsberegninger for bygningen baserede på forventede omsætningsnedgange.

Afgørelsen af, i hvilket omfang der tillægges Skagen Kommune erstatning som ejer af matr.nr. 14 at Skagen Markjorder for de foranstaltninger, der er påbudt ved fredningsbestemmelsernes § 6, stk. 2, sker efter naturbeskyttelseslovens § 39, stk. 2, idet disse arbejder ligger udenfor, hvad der iøvrigt påhviler lodsejeren at udføre som grundejer eller offentlig myndighed.

De fredede arealers størrelse fremgår af vedhæftede ejendomsfortegnelse, hvoraf også fremgår beskyttelseslinier, arealer af beskyttede naturtyper, arealer af skov og plantage, der skal fjernes samt stiudlæg og hvilke ejendomme, der tidligere er fredede eller er omfattede af klitfredning.

Til afklaring af uklarheder i arealopdelingen indenfor de enkelte ejendomme henvises til vedhæftede redegørelse af 8. februar 2005 fra Nordjyllands Amt.

Arealerstatningerne kan fastsættes som en grundtakst med tillæg af særtakster efter indholdet af fredningsbestemmelserne for de enkelte ejendomme.

Der fastsættes ikke grundtakst for arealerne, der helt overvejende er omfattede af klitfredning,

af naturbeskyttelseslovens § 3 og 15 eller af Overfredningsnævnets kendelse af 23. januar 1940.

Generelle særtakster:

Under hensyn til, at der spredt over fredningsområdet findes et antal større og mindre nåletræsplantninger, der efter fredningen kan fjernes, og at der i øvrigt over arealerne findes opvækst der som led i plejen kan forventes fjernet og disse indgreb efter vildtkonsulentens udtalelse vil medføre - i al fald midlertidigt - forstyrrelser i jagtinteresserne, finder nævnet, at der for hele arealet som følge af plejeadgangen m.v., bør tillægges en erstatning på 1000 kr. pr. ha.

Ingen af de nåletræsplantninger, der efter fredningen kan fjernes, har nogen værdi som produktionsskov, men giver dog mulighed for skovning af brænde og giver de arealer, hvorpå de er beliggende, en særlig herlighedsværdi. Der tillægges derfor disse arealer en yderligere erstatning på 1500 kr. pr. ha. for den skønnede værdinedgang som følge af dette indgreb.

De udlagte stiforløb placeres dels på eksisterende stier, dels på udyrkede.arealer, der er åbne for færdsel til fods, jfr. naturbeskyttelseslovens § 24, men hvor offentlighedens færdsel som følge af stiudlægget nu koncentreres. Der tillægges for stiudlægget en erstatning på 15 kr. pr. meter.

Ved afgørelsen af spørgsmålet om erstatning for afskårne muligheder for bebyggelse, herunder om- og tilbygning til eksisterende sommerhuse, har fredningsnævnet lagt vægt på, at Overfredningsnævnets kendelse af 23. januar 1940 for en del af det af nærværende sag omfattede areal indeholder forbud mod bebyggelse. Til brug ved afgørelsen for så vidt angår den øvrige del af fredningsområdet har nævnet indhentet en udtalelse fra Nordjyllands Amt af 22. februar 2005, der bl.a. indeholder:

"....
Hele området der omfatter fredningen for Skagen Gren med omliggende vande ligger i regionalt naturområde i regionplan 2001.

Det bemærkes, at kommunerne siden 1. september 2002 har været myndighed på planlovens landzonebestemmelser. Da amtet var landzonemyndighed var der bl.a. praksis for, at fritidshuse i følsom natur - eksempelvis regionale naturområder - normalt ikke blev tilladt udvi-

det/udskiftet, bortset fra mindre udvidelser til forbedring af sanitære forhold, det vil sige ca. 4 m2, og uden mulighed for opførelse af udhuse.

Tilladelse blev givet ud fra en konkret vurdering af områdets planlægningsmæssige og naturmæssige interesser, samt den eksisterende bebyggelses tilstand.

Der blev stillet krav til materiale- og farvevalg (ikke reflekterende overflader og dæmpet farve efter jordfarveskalaen).

De aktuelle sommerhuse på Grenen ligger i regionalt naturområde og i følsom natur. Amtet ville antageligt kun meddele planlovtilladelse til udvidelse på ca. 4 m2 uden udhuse og på vilkår om et fastsat materiale- og farvevalg m.v....."

Under disse omstændigheder - og idet bemærkes, at indholdet af regionplan 1997 for Nordjyllands Amt f.s.v. angår naturområder i det væsentlige svarer til regionplan 2001 - finder nævnet ikke at lodsejerne - herunder ejere af eksisterende sommerhuse indenfor fredningens område - på tidspunktet for fredningssagens rejsning har kunnet have berettigede forventninger om bebyggelsesmuligheder, der indskrænkes ved fredningen - under hensyn til indholdet af fredningsafgørelsens § 5, stk. 2d - og der findes derfor ikke grundlag for at tillægge erstatning for bebyggelsesreguleringer.

Ved en særlig signatur på fredningskortet er angivet, at der vil kunne opretholdes en slørende beplantning omkring eksisterende sommerhuse. Idet omfanget og udstrækningen af denne beplantning for de omtalte ejendomme vil blive fastlagt efter forhandling i forbindelse med udarbejdelse af plejeplan, findes det ikke sandsynliggjort, at fjernelse af beplantning vil medføre nogen værdiforringelse for disse ejendomme, der kan begrunde et erstatningskrav.

Der fastsættes en mindsteerstatning på 1.000 kr.

I øvrigt er begrundelserne for erstatningsfastsættelserne anført ved de enkelte ejendomme nedenfor.

Der tillægges følgende erstatningsbeløb:

Ad lb.nr. 1

for plejeadgang m.v.	
0,6 ha. á 1.000 kr. pr. ha.	600 kr.
stiudlæg 22 meter á 15 kr.	330 kr.
mindsteerstatning	1000 kr.

Ad lb.nr. 2, Skagen Kommune

Arealerstatning, samt erstatning for fjernelse af plantager og udlæg af stier samt omlægning af parkeringsplads er frafaldet.

For naturgenopretning, etablering af adgangsveje, opførelse af mur omkring skulpturgård m.v., pålagt jfr. fredningsbestemmelserne § 6, stk. 2 på matr.nr. 14 at Skagen Markjorder

tillægges skønsmæssigt - idet der ikke foreligger nærmere dokumentation for kravet - i medfør af naturbeskyttelseslovens § 39, stk. 2 - 1.000.000 kr.

Ad lb.nr. 2a, YNF 1078 ApS

som ejer af ejerlejlighed nr. 1 på 2. etage i bygning på lejet grund af matr.nr. 14 at Skagen Markjorder og

Ad lb.nr. 2b, Axel Lind Kulturfonden

som ejer af ejerlejlighed nr. 2 i bygningens 1. etage.

Bygningen, der tilhører de nævnte ejerlejlighedsejere er opført på matr.nr. 14 at Skagen Markjorder, lejet af Skagen Kommune ved lejekontrakt af 20. juni 1977 med senere tilføjelse indtil den 31. marts 2019. Arealet er fredet ved Overfredningsnævnets kendelse af 23. januar 1940 og ved Overfredningsnævnets tillægskendelser af 6. februar 1959 og 11. februar 1977 er bygningen tilladt opført til anvendelse til restaurationsformål eller til restaurations- og udstillingsvirksomhed.

I dag er - fra parkeringspladsen syd for bygningen og indkørslen til pladsen - foruden bygningens tag vinduesrækken til ejerlejlighed nr. 1 synlig, medens facaden til ejerlejlighed 2 kun er delvist synlig. På tagfladen har ejerlejlighed nr. 1 anbragt skiltning, medens ejerlejlighed nr. 2 syd for bygningen har anbragt flagstænger og spredt på arealet omkring bygningen opstillet et antal skulpturer. Adgangen fra parkeringspladsen til bygningen sker ad et sti- og trappeanlæg midt for facaden.

Ved de foranstaltninger, der er påbudt ved afgørelsens § 6, vil den hidtidige adgang fra parkeringspladsen blive afskåret og klitopbygningen vil skjule bygningens 1. etage, medens taget og i det væsentlige vinduesrækken på 2. etage fortsat vil være synlig. Skiltning på taget og flagstænger skal fjernes og skulpturerne samles i en af Skagen Kommune indrettet skulpturgård ved bygningen. Henvisningsskiltning til virksomheden kan tillades jfr. afgørelsens § 9, stk. 3. Det er pålagt Skagen Kommune at etablere hensigtsmæssige og tiltalende adgangsveje til bygningen og indrette opholdsarealer omkring denne ligesom der sikres nødvendige tilkørsels- og parkeringsmuligheder for vareleverandører og personale.

Under disse omstændigheder finder nævnet det ikke sandsynliggjort, at fredningen vil medføre et omsætningstab i virksomhederne, der kan begrunde en erstatning for forringelse af erhvervsejendommenes handelsværdier.

For fjernelse af eksisterende skiltning og etablering af ny henvisningsskiltning tillægges YNF 1078 ApS vedrørende ejerlejlighed nr. 1 - 20.000 kr.

og for fjernelse af flagstænger og flytning af skulpturer tillægges Axel Lind Kulturfonden vedrørende ejerlejlighed nr. 2 - 20.000 kr.

For udgifter til advokat og anden sagkyndig bistand tillægges YNF 1078 ApS skønsmæssigt

75.000 kr.

Ad lb.nr. 3

for plejeadgang m.v.	
2,6 ha. á 1.000 kr. pr. ha.	2.600 kr.
for stiudlæg 124 meter á 15 kr.	1.860 kr.
	4.460 kr.

Ad lb.nr. 4:

Idet fredningen ikke hindrer hestehold på arealet fastsættes erstatningen således:

for plejeadgang m.v.	
5,1 ha. á 1.000 kr. pr. ha.	5.100 kr.
for fjernelse af plantage	
2,0 ha. á 1.500 kr. pr. ha.	3.000 kr.
for stiudlæg 313 meter á 15 kr.	4.695 kr.
	12.795 kr.

Ad lb.nr. 5

Erstatning frafaldet.

Ad Lb.nr. 6

for plejeadgang m.v.	
1,4 ha. á 1.000 kr.	1.400 kr.

Ad lb.nr. 7

for plejeadgang m.v.	
4,8 ha. á 1.000 kr.	4.800 kr.
for stiudlæg 52 meter á 15 kr.	780 kr.
	5.580 kr.

Ad lb.nr. 8

for plejeadgang m.v.	
0,3 ha. á 1.000 kr.	300 kr.
for stiudlæg 40 meter á 15 kr.	600 kr.
mindsteerstatning	1.000 kr.

Ad lb.nr. 9

for plejeadgang m.v.	
1,3 ha. á 1.000 kr.	1.300 kr.
for stiudlæg 25 meter á 15 kr.	375 kr.
	1.675 kr.

Ad lb.nr. 10:

Idet fredningserstatningen skal modsvare den nedgang i ejendommens aktuelle handelsværdi, fredningen må antages at medføre, fastsættes erstatningen således:

for plejeadgang	
2,9 ha. á 1.000 kr.	2.900 kr.
for fjernelse af plantage	
1,5 ha. á 1.500 kr.	2.250 kr.
for stiudlæg 51 meter á 15 kr.	765 kr.
	5.915 kr.

Ad lb.nr. 11

for plejeadgang m.v.	
1,8 ha. á 1.000 kr.	1.800 kr.
for fjernelse af plantage	
0,9 ha. á 1.500 kr.	1.350 kr.
for stiudlæg 33 meter á 15 kr.	495 kr.
	3.645 kr.

Ad lb.nr. 12

for plejeadgang m.v.	
1,8 ha. á 1.000 kr.	1.800 kr.
for fjernelse af plantage	
0,7 ha. á 1.500 kr.	1.050 kr.
for stiudlæg 33 meter á 15 kr.	495 kr.
	3.345 kr.

Ad lb.nr. 13

for plejeadgang m.v.	
2,2 ha. á 1.000 kr.	2.200 kr.
for fjernelse af plantage	
0,5 ha. á 1.500 kr.	750 kr.
for stiudlæg 39 meter á 15 kr.	585 kr.
	3.535 kr.

Ad lb.nr. 14

for plejeadgang m.v.	
9,7 ha. á 1.000 kr.	9.700 kr.
for fjernelse af plantage	
0,8 ha. á 1.500 kr.	1.200 kr.
for stiudlæg 157 meter á 15 kr.	2.355 kr.
	13.255 kr.

Ad lb.nr. 15:

Erstatning for forringelse af ejendommens handelsværdi fastsættes således:

for plejeadgang m.v.	
1,5 ha. á 1.000 kr.	1.500 kr.
for stiudlæg 25 meter á 15 kr.	375 kr.
	1.875 kr.

Ad lb.nr. 16:

Erstatning fastsættes således:

for plejeadgang m.v.	
1,4 ha. á 1.000 kr.	1.400 kr.
for stiudlæg 24 meter á 15 kr.	360 kr.
	1.760 kr.

Ad lb.nr.17:

Erstatning fastsættes således:

for plejeadgang m.v.	
2,8 ha. á 1.000 kr.	2.800 kr.
for stiudlæg 48 meter á 15 kr.	720 kr.
	3.520 kr.

Ad lb.nr. 18:

Ejendommen er beliggende i habitatområde og omfattet af naturbeskyttelseslovens § 3.

Herefter og efter indholdet af regionplanen og kommuneplanen har lodsejeren ikke kunnet nære nogen forventning om udnyttelse som byggegrunde.

Erstatningen fastsættes således:

for plejeadgang m.v.	
2,7 ha. á 1.000 kr.	2.700 kr.
for stiudlæg 42 meter á 15 kr.	630 kr.
	3.330 kr.

Ad lb.nr. 19

for plejeadgang m.v.	
2,4 ha. á 1.000 kr.	2.400 kr.
for stiudlæg 40 meter á 15 kr.	600 kr.
	3.000 kr.

Ad lb.nr. 20 og 21:

Ejendommen er vest, nord og øst for lokalplanområdet (Skagen kommunes lokalplan nr. 98-035) omfattet af naturbeskyttelseslovens § 3 og mod vest og nord endvidere af habitatområde.

Det er under sagen oplyst, at afgræsningen mellem lokalplanområdet og fredningsforslagets område er fastlagt som et kompromis mellem planmyndigheder og fredningsmyndigheder.

Idet lodsejeren ikke ved sin erhvervelse af ejendommen den 1. februar 2003 har kunnet nære nogen berettiget forventning om en udvidelse af lokalplanområdet til yderligere byggeri, og der indenfor lokalplanområdet - syd for de eksisterende bygninger - kan være mulighed for yderligere bebyggelse, tillægges ikke erstatning for fastholdelse af fredningsforslagets fredningsgrænse.

Lodsejerne har ikke kunnet nære berettiget forventning om at kunne udstykke arealerne udenfor lokalplanområdet til bebyggelse.

Der tillægges herefter erstatning således:

for plejeplan m.v.	
113 ha. á 1.000 kr.	11.300 kr.
for fjernelse af plantage	
0,7 ha. á 1.500 kr.	1.050 kr.
for stiudlæg 258 meter á 15 kr.	3.870 kr.
	16.220 kr.

Ad lb.nr. 24:

Ejendommen er beliggende i habitatområde og omfattet af naturbeskyttelseslovens § 3.

Herefter og efter indholdet af regionplanen og kommuneplanen har lodsejeren ikke kunnet nære nogen forventning om udnyttelse som byggegrunde.

Erstatningen fastsættes således:

for plejeadgang m.v.	
2,9 ha. á 1.000 kr.	2.900 kr.
for stiudlæg 67 meter á 15 kr.	1.005 kr.
	3.905 kr.

Ad lb.nr. 25

for plejeadgang m.v.	
1,0 ha. á 1.000 kr.	1.000 kr.
for stiudlæg 23 meter á 15 kr.	345 kr.
	1.345 kr.

Ad lb.nr. 26

for plejeadgang m.v.	
2,8 ha. á 1.000 kr.	2.800 kr.
for stiudlæg 63 meter á 15 kr.	945 kr.
	3.745 kr.

Ad lb.nr. 27:

Efter det ovenfor under generelle bemærkninger anførte om om- og tilbygning til eksisterende sommerhuse og om opretholdelse af beplantning, tillægges ikke herfor erstatning. Der tillægges ikke erstatning for allerede forfaldne ejendomsskatter.

Erstatning fastsættes således:

for plejeadgang m.v.	
1,6 ha. á 1.000 kr.	1.600 kr.

Ad lb.nr. 28:

for plejeadgang m.v.	
0,3 ha. á 1.000 kr.	1.000 kr.

Ad lb.nr. 29:

Under henvisning til det under nr. 27 anførte, da det ikke er sandsynliggjort, at forbud mod terrænændringer forringer ejendommens handelsværdi og da fredningen tillader opretholdelse af eksisterende afvanding, tillægges ikke herfor erstatning.

For plejeadgang m.v. tillægges for
0,3 ha. á 1.000 kr. mindsteerstatning 1.000 kr.

Ad lb.nr. 30

Der tillægges ikke forsvarsministeriet erstatning.

Ad lb.nr. 31

for plejeadgang m.v.
0,08 ha. á 1.000 kr. mindsteerstatning 1.000 kr.

Ad lb.nr. 32

for plejeadgang m.v.
0,1 ha. á 1.000 kr. mindsteerstatning 1.000 kr.

Ad lb.nr. 33

Farvandsvæsnet har frafaldet erstatning

Ad lb.nr. 34

for plejeadgang m.v.
0,7 ha. á 1.000 kr. mindsteerstatning 1.000 kr.

Ad lb.nr. 35

for plejeadgang m.v.
3,2 ha. á 1.000 kr. 3.200 kr.
for stiudlæg 38 meter á 15 kr. 570 kr.
3.770 kr.

Ad lb.nr. 36

for plejeadgang m.v.
3,0 ha. á 1.000 kr. 3.000 kr.
for stiudlæg 37 meter á 15 kr. 555 kr.
3.555 kr.

Ad lb.nr. 37

for plejeadgang m.v.	
3,7 ha. á 1.000 kr.	3.700 kr.
for fjernelse af plantage	
1,2 ha. á 1.500 kr.	1.800 kr.
for stiudlæg 47 meter á 15 kr.	705 kr.
	6.205 kr.

Ad lb.nr. 38

for plejeadgang m.v.	
4,5 ha. á 1.000 kr.	4.500 kr.
for fjernelse af plantage	
1,2 ha. á 1.500 kr.	1.800 kr.
for stiudlæg 59 meter á 15 kr.	885 kr.
	7.185 kr.

Ad lb.nr. 39

for plejeadgang m.v.	
3,8 ha. á 1.000 kr.	3.800 kr.
for fjernelse af plantage	
0,6 ha. á 1.500 kr.	900 kr.
for stiudlæg 46 meter á 15 kr.	690 kr.
	5.390 kr.

Ad lb.nr. 40

for plejeadgang m.v.	
6,5 ha. á 1.000 kr.	6.500 kr.
for fjernelse af plantage	
0,1 ha. á 1.500 kr.	150 kr.
for stiudlæg 184 meter á 15 kr.	2.760 kr.
	9.410 kr.

Ad lb.nr. 41

for plejeadgang m.v.	
4,4 ha. á 1.000 kr.	4.400 kr.
for fjernelse af plantage	
0,2 ha. á 1.500 kr.	300 kr.
for stiudlæg 118 meter á 15 kr.	1.770 kr.
	6.470 kr.

Ad lb.nr. 42

for plejeadgang m.v.	
6,9 ha. á 1.000 kr.	6.900 kr.
for fjernelse af plantage	
0,2 ha. á 1.500 kr.	300 kr.
for stiudlæg 83 meter á 15 kr.	1.245 kr.
	8.445 kr.

Ad lb.nr. 43

for plejeadgang m.v.	
6,5 ha. á 1.000 kr.	6.500 kr.
for fjernelse af plantage	
0,2 ha. á 1.500 kr.	300 kr.
for stiudlæg 34 meter á 15 kr.	510 kr.
	7.310 kr.

Ad lb.nr. 44

for plejeadgang m.v.	
2,0 ha. á 1.000 kr.	2.000 kr.
for fjernelse af plantage	
0,2 ha. á 1.500 kr.	300 kr.
	2.300 kr.

Ad lb.nr. 45

Ifølge fredningsbestemmelserne § 11, stk. 1 skal eksisterende veje og stier opretholdes. Efter fredningskortet er afsat et vejforløb fra parkeringspladsens vestlige afgrænsning som adgang til parcellerne under lb.nr. 14, 45, 46 og 47. Under hensyn hertil finder nævnet ikke, at en afskæring af den alternative vejadgang ad Åkandevej medfører nogen nedgang i ejendommens handelsværdi, der kan begrunde erstatning.

Erstatning til lb.nr. 45 fastsættes således:

for plejeadgang m.v.	
0,3 ha. á 1.000 kr. mindsteerstatning	1.000 kr.

Ad lb.nr. 46

Efter det under lb.nr. 45 anførte, og da tidligere afholdte vedligeholdelsesudgifter på Åkandevej ej heller kan begrunde et erstatningskrav i anledning af vejens nedlæggelse, fastsættes

erstatningen således:

for plejeadgang m.v.
0,4 ha. á 1.000 kr. mindsteerstatning 1.000 kr.

Ad lb.nr. 47

Efter det under lb.nr. 45 anførte tillægges der ikke erstatning for afskåret adgang til parcellen ad Åkandevej.

Da anvendelsen af den udlagte vej over parcellen som eneste adgangsvej fra parkerings pladsen til ejendommene lb.nr. 14, 45 og 46 medfører forøgede gener for parcellen, tillægges herfor en erstatning på 5.000 kr.

Iøvrigt tillægges erstatning således:

for plejeadgang m.v.
0,5 ha. á 1.000 kr. mindsteerstatning 1.000 kr.

Ad lb.nr. 48

for plejeadgang m.v.
0,4 ha. á 1.000 kr. mindsteerstatning 1.000 kr.

Ad lb.nr. 49

for plejeadgang m.v.
2,0 ha. á 1.000 kr. 2.000 kr.

Ad lb.nr. 50

for plejeadgang m.v.
3,3 ha. á 1.000 kr. 3.300 kr.

Ad lb.nr. 51

for plejeadgang m.v.
2,9 ha. á 1.000 kr. 2.900 kr.

Ad lb.nr. 52

for plejeadgang m.v.	
8,7 ha. á 1.000 kr.	8.700 kr.
for fjernelse af plantage	
0,5 ha. á 1.500 kr.	750 kr.
	9.450 kr.

Ad lb.nr. 53:

Der tillægges erstatning således:

for plejeadgang m.v.	
12,2 ha. á 1.000 kr.	12.200 kr.
for fjernelse af plantage	
2,0 ha. á 1.500 kr.	3.000 kr.
for stiudlæg 735 meter á 15 kr.	11.025 kr.
	26.225 kr

Ad lb.nr. 54

for plejeadgang m.v.	
3,7 ha. á 1.000 kr.	3.700 kr.

Ad lb.nr. 55

for plejeadgang m.v.	
1,0 ha. á 1.000 kr.	1.000 kr.

Ad lb.nr. 56

for plejeadgang m.v.	
1,9 ha. á 1.000 kr.	1.900 kr.

Ad lb.nr. 57

for plejeadgang m.v.	
0,3 ha. á 1.000 kr. mindsteerstatning	1.000 kr.

Ad lb.nr. 58

for plejeadgang m.v.	
0,6 ha. á 1.000 kr. mindsteerstatning	1.000 kr.

Ad lb.nr. 59

for plejeadgang m.v.
1,3 ha. á 1.000 kr. 1.300 kr.

Ad lb.nr. 60:

Der tillægges erstatning således:

for plejeadgang m.v.
2,1 ha. á 1.000 kr. 2.100 kr.

Ad lb.nr. 61

Erstatning frafaldet.

Ad lb.nr. 62

Erstatning frafaldet.

Ad lb.nr. 63

for plejeadgang m.v.
1,8 ha. á 1.000 kr. 1.800 kr.
for fjernelse af plantage
0,1 ha. á 1.500 kr. 150 kr.
1.950 kr.

Ad lb.nr. 64:

Da ejendommen dels er dækket af plantage, dels omfattet af naturbeskyttelseslovens § 3 tillægges ikke særlig erstatning for opdyrkningsforbud.

Erstatning beregnes i øvrigt således:

for plejeadgang m.v.
4,7 ha. á 1.000 kr. 4.700 kr.
for restriktioner vedr. plantagen
3,0 ha. á 1.500 kr. 4.500 kr.
9.200 kr.

Ad lb.nr. 65

for plejeadgang m.v.
1,2 ha. á 1.000 kr. 1.200 kr.

Ad lb.nr. 66

for plejeadgang m.v.
0,9 ha. á 1.000 kr. mindsteerstatning 1.000 kr.

Ad lb.nr. 67

for plejeadgang m.v.
0,9 ha. á 1.000 kr. mindsteerstatning 1.000 kr.

Ad lb.nr. 68:

Ejendommen er i det hele omfattet af naturbeskyttelseslovens § 3. Der tillægges ikke særlig erstatning for forbud mod opstilling af campingvogne.

Erstatning beregnes således:

for plejeadgang m.v.
0,3 ha. á 1.000 kr. mindsteerstatning 1.000 kr.

Ad lb.nr. 69

Erstatning frafaldet.

Ad lb.nr. 70

for plejeadgang m.v.
0,9 ha. á 1.000 kr. mindsteerstatning 1.000 kr.

Ad lb.nr. 71

for plejeadgang m.v.
0,2 ha. á 1.000 kr. mindsteerstatning 1.000 kr.

Ad lb.nr. 72

Der tillægges ikke Skov- og Naturstyrelsen erstatning.

Ad lb.nr. 73

Der tillægges ikke Kystinspektoratet erstatning.
Erstatningsbeløbene - men ikke godtgørelsen for sagkyndig bistand - forrentes, jfr. naturbeskyttelseslovens § 39, stk. 4, fra afgørelsens dato med en rente svarende til Nationalbankens diskonto.

Erstatnings- og godtgørelsesbeløbene udredes af statskassen med tre fjerdedele og af Nordjyllands Amtskommune med en fjerdedel, jfr. naturbeskyttelseslovens § 49, stk. 3.

Sagen forelægges Naturklagenævnet i medfør af naturbeskyttelseslovens § 42 som følge af erstatningsbeløbenes størrelse.

Erstatningsafgørelsen kan skriftligt påklages til Naturklagenævnet, Frederiksborggade 15, 1360 København K, af den, der anser sig berettiget til en større erstatning eller af den myndighed, der skal udrede erstatning. Klagefristen er 4 uger fra det tidspunkt, meddelelse om afgørelse er modtaget.

Sortsøe Jensen Gunnar Bagh Egon Skjørbæk

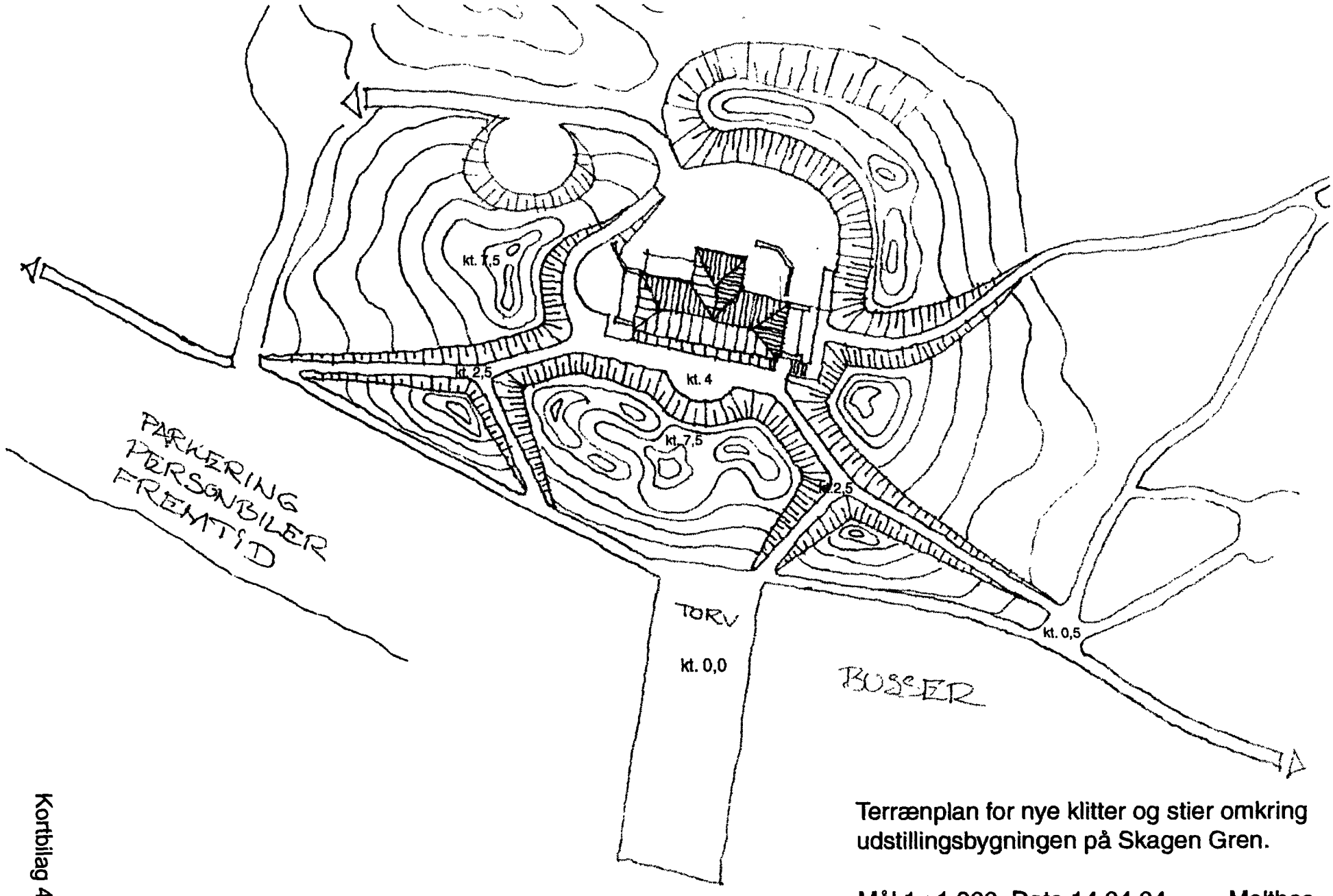

Terrænplan for nye klitter og stier omkring udstillingsbygningen på Skagen Gren.

Mål 1 : 1.000 Dato 14.04.04 Malthas

Kortbilag 4

FG. NR. 7989/

Fredni nævnet for Nordjyllands Amt gørelse af 17. maj 2005

REG. NR. 7989.00

Fredning af Skagen Gren Med omliggende vande – Arealoversigt 4. februar 2005.

Lb.nr.:	Matr.nr.: Ejerlav:	Ejer:	Ønskes fredet:		Heraf omfattet af naturbeskyttelseslovens			Skov	Stier	Tidligere. Fredet.	Bemærkninger
			Ca.ha.:	Antal lodder:	Beskyttelseslinier strand, sø, å og fortidsminder §§15, 16 og 18 Ca.ha.	Ubeskyttet efter kortbilag 3.	Søer, vandløb, moser, strandenge, strandsumpe, ferske enge, overdrev m m §3 Ca.ha	Ca ha ·	(i parentes eksisterende stier) Ca m		
1	del af 234 a Skagen Markjorder	Boet efter Carsten Lundholm, Gravenstensvej 4, 3450 Allerød	0,6	1			**0,6**		(22)		
2	del af 215 d	Skagen Kommune Sct.Laurentii Vej 87 9990 Skagen	0,3	1			0,3		1257 (2970) er ikke opgjort for hver enkelt lod.		
	del af 230		0,2	1			0,2				
	del af 147 a		0,5	1			0,5				
	del af 155 a		2,6	1			2,6				
	del af 164 a		5,3	1			5,3				
	del af 163 a		1,4	1			1,4				
	del af 157 a		1,2	1			1,0	0,2			
	del af 142 eg		2,9	1			2,7	0.2			
	del af 143 a		3,6	1			2,8	0.4			
	del af 141 a		2,0	1			1,4	0.3			
	del af 140 o		2,3	1			1,7	0.4			
	del af 173		1,6	1			1,5				
	129 c		1,3	1			1,3				
	129 b		0,2	1			0,2				
	del af 14 u smst		50,7	1			50,7			I. 04.09.1968	klitfr.

2	14 ac, Skagen Markjorder		0,08	1			0,08			l. 30.01. 1940	ofn.k.
	14 ad		0,08	1			0,08			l. do	do
	del af 306 e		2,7	1			2,5	0,2		l. do	do
	51 a		2,7	1			2,3	0,4		l. do	do
	50 a		4,3	1			4,0	0,3		l. do	do
	47 a		4,3	1			3,7	0,6		l. do	do
	41		4,6	1			4,3	0,3		l. do	do, 1977 tillægsk.
	36		1,3	1			1,3			l. do	do
	35		2,1	1			1,2			l. do	do
	24 a og		4,6	2	0,2		4,6			l. do	do
	14 aq smst.		12,2*	4	6,1		7,4			l. do	do, 1957-60-64-75 tillægsk.
	280 Skagen Bygrunde		0,03	1			0,03			l. 04.09.1968 l. 30.01.1940	do klitfr. ofn.k.
	23 b Skagen Markjorder		0,6*	1	0,5		0,2			l. do	do
	22 b		0,2	1	0,2					l. do	do
	21 b		0,3*	1	0,2					l. do	do
	20 i		0,3*	1	0,2					l. do	do, 1948 tillægsk.
	14 ap og		0,3	1			0,3			l. do	do, 1978 tillægsk.
	14 at smst		0,8	1			0,8			l. do l. 04.09.1968	do, do klitfr.

2	14 y Skagen Markjorder 14 as "u" "b" og "bg" smst. "ec" Skagen Bygrunde umatrikuleret areal Skagen Markjorder		20,8 125,3 0,3 2,9 0,4 0,04 <u>163,0</u> 430,33	1 1 1 1 1 1 1	1,1		20,8 113,0 163,0	12.3		I. 30.01.1940 I. 04.09.1968 I. 31.01.1940 I. 04.09.1968	ofn.k., 1975-77 tillægdk. klitfr. ofn.k., 1962-78- 78 tillægsk. klitfr. del af Østre Batterivej kommunevej til Grenen del af Gl.Fyrvej del af Gl.Fyrvej klitfredet
3	del af 152 a smst	TDC Totalløsninger A/S, Sletvej 30, 8310 Tranbjerg	2,6	1			2,6		124 (66)		
4	del af 151 b del af 148 b og del af 150 f, smst.	Jan Johnson Statsudsendt, 9999 Ukendt.	2,1 1,2 <u>1,8</u> 5,1	1 1 1			1,4 0,6 <u>1,1</u> 3,1	0,7 0,6 <u>0,7</u> <u>2.0</u>	313		
5	del af 154 a smst.	Skagen Menighedsråd Chr.d.X´s Vej 30 9990 Skagen	2,6	1			2,2	0,4			

6	del af 156 a Skagen Markjorder	Henning B. Hansen Skippervej 24, 5270 Odense N. Medejere: John F. Hansen og Anita Andersen	1,4	1			1,4				
7	del af 162 s og del af 161 a smst.	Im Invest APS, Mariagervej 3, 9560 Hadsund.	1,9 2,9 4,8	1 1			1,9 2,9 4,8		52		
8	162 f smst.	Inge Dybbro, Uglevej 7, 2970 Hørsholm. Medejere: Regitze Schartau, Nicolai Andersen og boet efter Axel Sindbjerg- Hansen.	0,3	1			0,3		40		
9	del af 160 a, smst.	Jens Bruun Jensen Ullerupvej 5 9990 Skagen. Medejer Inge Jensen	1,3	1			1,3		25		
10	del af 158 h og del af 165 i smst.	Arnholt Dam Hansen Chr.d.X's Vej 56, 1.th. 9990 Skagen.	1,3 1,6 2,9	1 1			0,7 0,7 1,4	0,6 0,9 1 5	22 29 51		
11	del af 159 a, smst.	Maj-Britt Koefoed Rasmussen Nærum Gadekær 11 2850 Nærum 5 ejere.	1,8	1			0,9	0,9	33		
12	del af 143 af, smst.	Holger Jensen Nedre Mosevej 75 B 9990 Skagen	1,8	1			1,1	0,7	33		

13	del af 167 a, Skagen Markjorder.	Evald Dam Hansen Kappelborgvej 39 9990 Skagen	2,2	1			1,7	0,5	39		
14	del af 168 a del af 169 a 38 e og 14 af, smst.	Else Thomsen Anesvej 4 9990 Skagen	1,3 1,2 6,9 0,3 9,7	1 1 1 1		**0,6**	1,2 1,2 5,6 0,3 8,3	0,1 0,7	22 23 (112)	 l. 30.01.1940 l. do	 ofn.k. do, 1957 tillægsk.
15	del af 170 a, smst.	Gert Rønnow Jensen Sovkrogsvej 20, 9990 Skagen	1,5	1			1,5		25		
16	del af 171 b, smst.	Bent Muhlig Skarpæsvej 12 9990 Skagen	1,4	1			1,4		24		
17	del af 146 a, smst.	Kenneth Berg Schmidt, Ydunsvej 13, 9990 Skagen	2,8	1			2,8		48		
18	del af 145 df smst.	Ib Folmonth Christensen Markvej 95 A 9990 Skagen	2,7	1			2,7		42		
19	del af 144 a, smst.	Poul Evald Godsk Hebronvej 21, 9990 Skagen Medejere: Marie L.Christensen og Edi Godske Pedersen	2,4	1			2,4		40		

20	del af139 d, Skagen Markjorder.	Hans Nielsen Frederikshavnsvej 8, 9990 Skagen	1,6	1			1,1	0,5	28		
21	del af 133 a, smst.	Hans Nielsen Frederikshavnsvej 8, 9990 Skagen	9,7	1			9,5	0,2	80 (150)		
22		Overført til lb. nr. 21.									
23		Overført til lb. nr. 21.									
24	del af 132 a, smst.	Jens Holst Kroghsvej 8 9990 Skagen Medejere: Hans-Henrik Holst Anne Rex Frederiksen og Karin Holst	2,9	1			2,9		(67)		
25	del af 131 d, smst.	Skagen Kommune Sct.Laurentii Vej 87 9990 Skagen	1,0	1			1,0		(23)		
26	del af 130 a, smst.	Jens Chievitz Tobovej 78 5690 Tommerup Medejere: Ole Chievitz og Klara Anna Fredborg	2,8	1			2,8		(63)		

27	del af 128, Skagen Markjorder.	Jørgen Lassen Øresundsvej 14 9990 Skagen	1,6	1			1,4				0,2 ha bygningslodder
28	129 d smst.	Henny Dam Larsen Platanvej 1 8370 Hadsten Medejer: Gunhild Dam Larsen	0,3	1							Hele ejendommen er bygningslod
29	129 a, smst.	Laurits Brun Larsen Batterivej 69 9990 Skagen	0,3	1							Hele ejendommen er bygningslod
30	307, 14 ø og 18 b, smst.	Forsvarets bygningstjeneste, Frederiksholms Kanal 30, 1220 København K.	0,3 21,6 <u>2,3*</u> 24,2	1 1 1	 1,5	 **0.1**	0,3 14,7 <u>1,6</u> 16,6	 0,9		I. 30.01.1940 I. 04.09.1968 I. 30.01.1940	ofn.k. 1956-57- 71-75 till.k. klitfr. ofn.k.
31	14 ab, smst	Johanne Louise Dithmer Bel Colles Alle 5 2960 Rungsted Kyst.	0,08	1			0,08			I. 30.01.1940	ofn.k.
32	14 am, smst.	Inger Sundbø Kong Eriks Vej 2, 9990 Skagen.	0,1	1		**0,1**				I. 04.09.1968	klitfr.
33	14 el og 14 t, smst.	Farvandsvæsenet Skagen Fyr Overgaden Oven Vandet 62 B Postboks 1919 1023 København K.	23,8*	2	**1,3**		22,5		296 (678)	I. 30.01.1940	ofn.k., 1962 tillægsk.

34	51 b Skagen Markjorder	Nicolai Munch Klockarev 1 S-26200 Ængelholm	0,7	1			0,7			I. 30.01.1940	ofn.k.
35	49 a, smst.	Poul Venø Helge Rodes Vej 6 9900 Frederikshavn	3,2	1			3,2		(38)	I. 30.01.1940	ofn.k.
36	48 a, smst.	Arli Lundholm Vejgårdsparken 110 3520 Farum Medejere: Astrid Nielsen og Lena Fabritius	3,0	1			3,0		(37)	I. 30.01.1940	ofn.k.
37	46, smst.	Knud Appel Christensen Sejerøvej 26, 02.tv. 6705 Esbjerg Ø	3,7	1			2,5	1,2	(47)	I. 30.01.1940	ofn.k.
38	45, smst.	Harly Diget Jensen Daphnevej 27 9990 Skagen. Medejer: Tonny Brosbøll Frandsen	4,5	1			3,3	1,2	(59)	I. 30.01.1940	ofn.k.
39	44 smst.	Frits Bruun Welle Nedre Mosevej 12 9990 Skagen. 4 medejere.	3,8	1			3,2	0,6	(46)	I. 30.01.1940	ofn.k.
40	43 smst.	Poul Arnold Jenne Spliidsvej 27 9990 Skagen	6,5	1			6,4	0,1	(184)	I. 30.01.1940	ofn.k.
41	42 a, smst.	Torben Møller Veng Bakkevej 4, 8660 Skanderborg	4,4	1			4,2	0,2	(118)	I. 30.01.1940	ofn.k.
42	40 a og b Skagen Markjorder	Lars Erik Pedersen Skarpæsvej 27 9990 Skagen	6,9	2	(-)		6,7	0,2	(83)	I. 30.01.1940	ofn.k.

43	29a, **29b, 29c og 29d,** Skagen Markjorder.	Allan Kyed Thorsly Allé 9 2770 Kastrup Medejer: Mads Kyed og Ivan Kyed.	6,4	4		1,5	4,7	0,2	(34)	1. 30.01.1940	ofn.k.
44	38 b, smst.	Annette Kruse Jennetvej 25 9982 Ålbæk.	2,0	1			1,8	0,2		1. 30.01.1940	ofn.k.
45	14 aa smst.	Jacob Hegel Caroline Amalievej 85 A 2800 Lyngby.	0,3	1			0,3			1. 30.01.1940	ofn.k.
46	14 ae, smst.	Tavs Jensen Vagnby Skovbakken 76 3520 Farum Medejere: Mads og Jes Vagnby	0,3	1			0,3			1.30.01.194 0	ofn.k
47	14 æ, smst.	Oscar Peter Eberth Bernstorffsvej 71 A, 2900 Hellerup.	0,5	1			0,5			1. 30.01.1940	ofn.k.
48	14 ao, smst.	Birthe Kinch Hou Engvej 76 9340 Asaa. 8 medejere.	0,4	1	(-)		0,4			1. 30.01.1940	ofn.k.
49	14 a, smst.	Aksel Madsen Esbern Snares Vej 16 9900 Frederikshavn	2,0*	1	1,0		1,0			1. 30.01.1940	ofn.k.

50	16a **og 16b,** smst.	Jimmy Andersen, Gråklit 22, 9990 Skagen. Bjarne Thomsen Corasvej 37, 9990 Skagen. Ivan Rasmussen, Skagbanke 23, 9990 Skagen.	3,3*	2	**0,8**		2,5			l. 30.01.1940	ofn.k.
51	17 e **og 17 aq,** Skagen Markjorder.	Vibeke Degn Karstensen Tuenvej 260, 9900 Frederikshavn. 3 medejere.	2,9*	2	**0,3**	0,1	2,5			l. 30.01.1940	ofn.k.
52	18 a 22 a 33 og 34 smst.	Rasmus Banke Råsigvej 12, 9981 Jerup.	3,6 0,9 1,6 2,6 8,7	1 1 1 1		**1,1** **1,6** **2,5**	2,0 0,9 0,1	0,5		l. 30.01.1940 do do do	ofn.k., landbrug do do do do do do
53	19 k og 19an, smst.	Fonden Thagaards Minde c/o Rosa Andersen Oddevej 38 9990 Skagen	12,2*	2	2,8	**4,1**	3,3	2,0	320 (415)	l. 30.01.1940	ofn.k.
54	20 b **og 20q**, smst.	Bent Hultfeldt Daphnesvej 10 9990 Skagen	3,7	2		**0,6**	3,1			l. 30.01.1940	ofn.k.
55	21 a, smst.	Joe D. Jørgensen Jens Digetsvej 9, 9990 Skagen Fl. Medejere.	1,0	1			1,0			l. 30.01.1940	ofn.k.

56	23 a, smst.	Niels Bjørn Thomsn Tuxens Alle 10 9990 Skagen	1,9	1			1,9			I. 30.01.1940	ofn.k. 1957 tillægsk.
57	23 c, smst.	Pernille M.Christensen Fyrvej 20, 9990 Skagen.	0,3	1		**0,3**				I. 30.01.1940	ofn.k.
58	24 b, Skagen Markjorder.	Line H. Kristensen, Egernsundvej 3, 8600 Silkeborg.	0,6	1	**0,1**		0,5			I. 30.01.1940	ofn.k.
59	25 b og 25 d smst.	Tove Laursen Skarpæsvej 30 9990 Skagen	1,3*	2	(-)	**0,3**	1,0			I. 30.01.1940	ofn.k. 1977 tillægsk.
60	25 c og 25a, smst.	Camilla Henriksen Hyldemorsvej 6 9700 Brønderslev	1,0 1,1 2,1	1 1		**0,3** **0,2**	0,7 0,9 1,6			I. 30.01.1940 I. do	ofn.k. do 0,5ha bygningslod
61	26a, 26b, 26c, smst.	Ruth Geisnæs Sct. Laurentii Vej 84A, 1 sal, vær. 9, 9990 Skagen	2,9	3	(-)		2,9			I. 30.01.1940	ofn.k.
62	27 b, 27c smst.	Hans von Lüttichau Hobro Landevej 90A Tjele 8830 Tjele	0,9	2	(-)		0,9			I. 30.01.1940	ofn.k.
63	27 a, smst.	Thomas Houmann Welle, Århusgade 27 9900 Frederikshavn Medejere: Lene S.W.Carstens, Gudrun S.Jensen Anna M.S. Marquardsen, Vibeke S.Welle ogAnton Fedder	1,8	1			1,7	0,1		I. 30.01.1940	ofn.k.

64	28 a og 31 smst.	Jan Christian Nordmann Bork Ydunsvej 3 9990 Skagen Medejere: Birger Nordmann og Annelise Bork Pedersen	1,9 <u>2,8</u> 4,7	2 1			1,7	0,2 2,8		l. 30.01.1940 l. do	ofn.k. do
65	37 Skagen Markjorder.	Kirsten Sørrig Nielsen Trindelvej 18 st. 9990 Skagen	1,2	1			1,2			l. 30.01.1940	ofn.k.
66	32 a, smst.	Anders Diget Skagavej 12 9990 Skagen Medejere: Anna L.Kilde, Margit Kjeldbjerg, Palle Hansen, Inga Schou Lauesen, Kirsten S. Nielsen, Lili Diget, og Linda Sørensen.	0,9	1		**0,9**				l. 30.01.1940	ofn.k.
67	32 b, smst.	Per Bruhn Dyrehavegårdsvej 24B, 2800 Kongens Lyngby.	0,9	1		**0,9**				l. 30.01.1940	ofn.k.
68	28 c, smst.	Inge M. H. L. Risum Ægirsvej 53 7000 Fredericia. 2 medejere.	0,3	1			0,3			l. 30.01.1940	ofn.k. 1954 påtale
69	28 b og 14 z, smst.	Ida Løfbergs Fond Fyrvej 9990 Skagen. Administrator: adv. M. Plesner, Esplanaden 34, 1263 København K.	0,4 <u>0,5*</u> 0,9	1 1	(-) 0,1		0,4 0,4			l. 30.01.1940 do	ofn.k. ofn.k.

70	42 b Skagen Markjorder	Tage Kilsgaard Rasmussen Ulvegravene 17 9800 Hjørring	0,9*	1	0,3		0,6			l. 30.01.1940	ofn.k..
71	del af 281 a Skagen Bygrunde	Per og Lena Hedegaard Jensen Fyrstuevej 1 9990 Skagen	0,2	1			0,2			l. 12.08.1940 l. 17.09.1973	ofn.k.1956 tillægsk. ofn.k.
72	281 e **og 281 t,** Skagen Bygrunde.	Statsskovbruget Nordjyllands Distrikt Sct. Laurentii Vej 150 9990 Skagen	0,5	2		**0,5**				l. 12.08.1940 l. 17.09.1973	ofn.k. 1956 tillægsk. ofn.k
73	del af søterritoriet	Kystinspektoratet Højbovej 1 7620 Lemvig	1086,0	1							
		I alt ca.	1735,51ha								

AREALER MED * ER BEREGNET TIL KYSTLINIEN FRA 1997.
Stier, der både er registreret som veje på matrikelkortet og er i marken, er ikke medtaget.
Revideret d.**4. februar 2005.**
Jens Ove Bisgaard

NATURKLAGENÆVNET>

REG. NR. 7989.00

NATURKLAGENÆVNET

Frederiksborggade 15, 1360 København K
Tlf.: 3395 5700
Fax: 3395 5769
X.400: S=nkn; P=sdn; A=dk400; C=dk
E-mail: nkn@nkn.dk

14. april 2003
J.nr.: 03-111/800-0006
Bej

Delafgørelse
i sagen om ændring af fredningspåstand i sagen om fredning af Skagen Gren med omliggende vande
(Foreslået linieføring for "Bøjlevejen").

Fredningsnævnet for Nordjyllands Amt har den 23. oktober 2001 truffet en delafgørelse om, at det fremsatte forslag til fredning af Skagen Gren og omliggende vande ikke skal være til hinder for forlægning af "Bøjlevej øst" i overensstemmelse med Skagen Kommunes plantegning, forslag B af 25. august 2000, dog således, at nævnet senere træffer afgørelse om udformningen af "Bøjlevejens" indføring i Fyrvej.

Spørgsmålet om en eventuel dispensation fra Overfredningsnævnets kendelse af 23. januar 1940 afventer fredningssagens afgørelse og forelæggelse af endeligt projekt. Skagen Kommune anses herefter som medsagsrejser i fredningssagen.

Fredningsnævnets delafgørelse er den 27. januar 2004 påklaget til Naturklagenævnet af Klaus Hansen, Granbakken 21, 4400 Kalundborg. Klaus Hansen fik tilsendt kopi af delafgørelsen den 2. december 2003. Han har endvidere modtaget udskrift af fredningsnævnets protokol for 18. april 2001 og kopi af fremlagte bilag med relevans for delafgørelsen.

Klaus Hansen, der ikke er lodsejer under fredningsforslaget, gjorde allerede den 14. maj 2000 indsigelser mod det påtænkte vejanlæg herunder navnlig forbindelsen via Batterivej, som vil berøre det tidligere fredede område matr.nr. 29, og han har tillige den 23. december 2003 fremsat ønske om underretning om sagens afgørelse. Den pågældende må anses

for klageberettiget overfor fredningsnævnets afgørelse i fredningssagen og klagen må efter omstændighederne anses for rettidig.

Afgørelse

En afgørelse om "Bøjlevejens" linieføring og tilslutning til Fyrvejen bør afvente, at Naturklagenævnet skal behandle fredningsnævnets endelige afgørelse om fredningen af Skagens Gren m.m. af hensyn til en samlet vurdering af vejforslagets konsekvenser for de øvrige interesser i fredningen.

Naturklagenævnet udsætter derfor foreløbig behandlingen af klagen over fredningsnævnets delafgørelse af 23. oktober 2001.

På Naturklagenævnets vegne

Inger Våben
viceformand

Afgørelsen er endelig og kan ikke indbringes for anden administrativ myndighed, jf. naturbeskyttelseslovens § 82. Eventuel retssag til prøvelse af afgørelsen skal være anlagt inden 6 måneder, jf. lovens § 88, stk. 1.

FREDNINGSNÆVNET>

FS 10/2000: Forslag til fredning af Skagen Gren med omliggende vande.

D E L A F G Ø R E L S E

afsagt den 23. oktober 2001.

Den 13. marts 2000 bekendtgjordes et den 1. s.m. modtaget forslag til fredning af Skagen Gren m.v. med Nordjyllands amt, Danmarks Naturfredningsforening og Skov- og Naturstyrelsen som sagsrejsere. Forslaget indeholdt særpåstande fra Danmarks Naturfredningsforening.

Ved skrivelse af 22. februar 2001 tilkendegav Skagen kommune et ønske om - med særpåstande - at indtræde som medsagsrejser, under forudsætning af, at en foreslået linieføring for "Bøjlevejen" i Skagen indarbejdedes i fredningsforslaget.

Projektet indeholder en liniær udvidelse mod øst af Batterivejs vejareal samt en forlægning af den sydlige del af Batterivej til indføringen i Fyrvej ved en rundkørsel.

Projektet berører dels fredningsforslagets område, dels arealer omfattede af Overfredningsnævnets kendelse af 23. januar 1940, der efter forslaget er påstået ophævet.

Under nævnets besigtigelse den 18. april 2001, hvor der er fremlagt tegningsmateriale, har sagsrejserne og de mødte lodsejere ikke villet modsætte sig Skagen kommunes indtræden som medsagsrejser under den angivne forudsætning. Det er oplyst, at vejforlægningen ikke berører naturtyper, der har dannet grundlag for forslaget om arealernes udpegning til EF-habitatområde.

Skagen kommune har ved skrivelse af 18. september 2001 fremsendt yderligere materiale i form af skitseprojekt og har i forbindelse hermed tiltrådt, at nævnet senere tager stilling til udformingen af Bøjlevejens indføring i Fyrvej.

Nævnets bemærkninger:

Efter det oplyste om vejprojektet og arealernes karakter samt det under besigtigelsen konstaterede, sammenholdt med formålet i fredningsforslaget traf nævnet efter skriftlig votering følgende

A F G Ø R E L S E :

Det fremsatte forslag til fredning af Skagen Gren og omliggende vande skal ikke være til hinder for forlægning af "Bøjlevej øst" i overensstemmelse med Skagen kommunes plantegning, forslag B af 25. august 2000, dog således, at nævnet senere træffer afgørelse om udformningen af "Bøjlevejens" indføring i Fyrvej.

Spørgsmålet om eventuel dispensation fra Overfredningsnævnets kendelse af 23. januar 1940 afventer fredningssagens afgørelse og forelæggelse af endeligt projekt.

Skagen kommune anses herefter som medsagsrejser i fredningssagen.

Egon Skjørbæk Sortsøe Jensen Gunnar Bagh

N

Kystlinie fra 04-04-1997

Tilladelse til sandindvinding

grænse for råstofindvinding, jfr. §4 stk. 1

Klitfredningslinie

A

B

C

Fyr

Nordstrandvej

Om.k.23.01.1940

Restaurant og museum

Drachmanns Grav

Mandevej

Udkigsstation

Det grå fyr

Det hvide fyr

Campingplads

Fyrvej

Butterstien

Nordbyvej

Skagen Markjorder

Skagen Bygrunde

Lokalplan nr. 98 - O.35

NEDERMOSEN

Signaturforklaring:

- fredningsgrænse
- ejerlavsgrænse
- fredet 23.01.1940
- andre fredninger
- klitfredning
- parkeringsområde
- stinet
- strandbeskyttelseslinie
- vejforlægning
- telemast
- fyr
- lokalplanområde
- sø
- sø med tilladelse til oprensning
- vådområde
- strandbred
- bevoksning der kan fjernes
- bygning
- bygning hvor beplantning er tilladt
- bunker
- henvisning til ejer-og matrikelfortegnelse
- indhegnet bunker/depot
- ny klitfredningsgrænse
- ny strandbeskyttelseslinie

1 : 8000

Kopi af matr.kortet
ajour marts 1999

Kortbilag 1

Fredningskort

Skagen Gren med omliggende vande

Del af
Skagen Markjorder og
Skagen Bygrunde

Skagen Kommune
Nordjyllands Amt

Udarbejdet i februar 2000 af
Danmarks Naturfredningsforening,
Nordjyllands Amt og
Skov-og Naturstyrelsen
Ændret april 2005

Kortbilag til afgørelse afsagt af
Fredningsnævnet for Nordjyllands Amt
17. maj 2005
J.Nr. FS 10/2000

REG. NR. 7989.00

0 0.5 1
Kilometer

Fredning af Skagen Gren med omliggende vande

EG. NR. 7989.00

Fredningsnævnet for Nordjyllands Amt
Afgørelse af d. 17. maj 2005

Beskyttet natur - Vejledende registrering 1995

- Kultureng
- Natureng
- Mose
- Strandeng
- Hede
- Overdrev
- Sø

Kortbilag 2

0 1 2 3 4 5Km

Mål 1:30.000

REG. NR. 7989.00

Fredning af Skagen Gren med omliggende vande

Fredningsnævnet for Nordjyllands Amt
Afgørelse af d. 17. maj 2005

Kortbilag 3

SIGNATUR:

Grænse for EF-habitatområde

0 1 2 3 4 5Km

Mål 1:30.000

KORT >

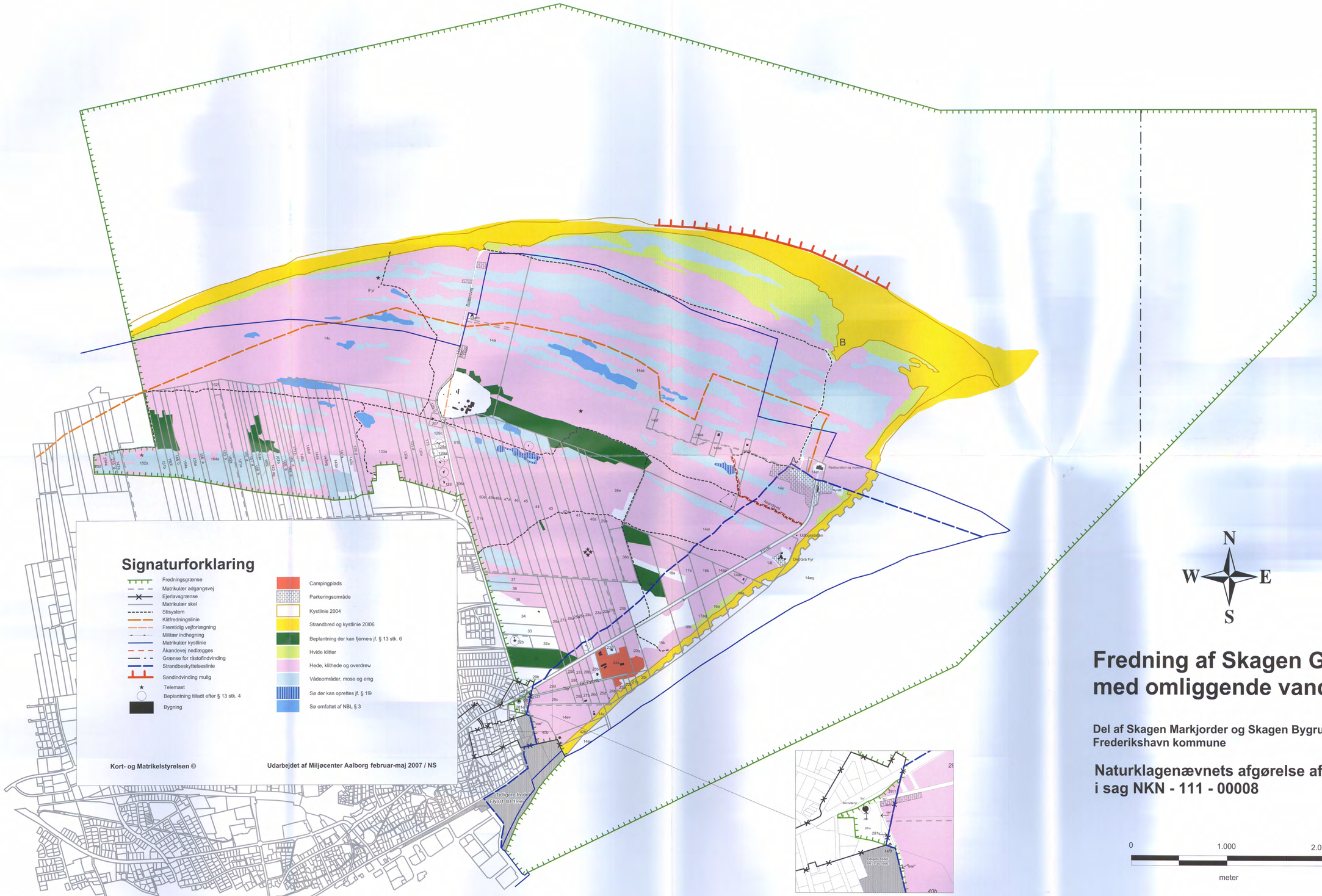

Fredning af Skagen Gren med omliggende vande

Del af Skagen Markjorder og Skagen Bygrunde
Frederikshavn kommune

Naturklagenævnets afgørelse af juni 2007 i sag NKN - 111 - 00008

DISPENSATIONER>

Afgørelser - Reg. nr.: 07989.00

Herunder ses afgørelser i dispensationssager for denne fredning

SCANNET
REG.NR. 7989.00

Fredningsnævnet for Nordjyllands Amt
Badehusvej 17, 9000 Aalborg
Telefon 96 30 70 00.

Aalborg, den 12. september 2002.

Modtaget i
[illegible] 2002

FS 40/2002: Vedrørende indvindingsret for Skagen Kommune på Skagen Nordstrand.

Vedlagt fremsendes til orientering kopi af skrivelse af d.d. til Nordjyllands Amt, Natur- og Miljøkontoret, Niels Bohrs Vej 30, 9220 Aalborg Øst.

Med hensyn til påklage af afgørelsen henvises til klageanvisning i skrivelsen.

Sortsøe Jensen

1. Egon Skjørbæk, Dølbyvej 24, 7800 Skive
2. Gunnar Bagh, Frejasvej 29, 9990 Skagen
3. Skagen Kommune, Sct. Laurentii Vej 87, 9990 Skagen
4. Danmarks Naturfredningsforening, Masnedøgade 20, 2100 København Ø
5. Danmarks Naturfredningsforening v/Eigil Torp Olesen, Kappelgangen 10, 9990 Skagen
6. Skov- og Naturstyrelsen, Haraldsgade 53, 2100 København Ø.

Skov- og Naturstyrelsen
J.nr. SN 2001 - 1211/14 - 0005
Akt. nr. 41 Bil

Fredningsnævnet for Nordjyllands Amt
Badehusvej 17, 9000 Aalborg
Telefon 96 30 70 00.

Aalborg, den 12. september 2002.

Nordjyllands Amt
Natur- og Miljøkontoret
Niels Bohrs Vej 30
Postboks 8300
9220 Aalborg Øst.

FS 40/2002: Vedrørende indvindingsret for Skagen Kommune på Skagen Nordstrand.

Deres journal nr. 8-70-3-841-0001-02.

Ved skrivelse af 10. juli 2002 har De for Skagen Kommune anmodet om dispensation fra forslaget til fredning af Skagen Gren til fortsættelse af indvinding af 5000 m3 sand årligt på de hidtil gældende vilkår i en 3-årig periode ud over den i forslagets § 10, stk. 2, nævnte tidsgrænse.

Spørgsmålet har været forelagt sagsrejserne.

Sagen er behandlet efter forretningsordenens § 9, stk. 4.

Nævnet meddeler herved tilladelse til det ansøgte i en 3-års periode, dog kun indtil der foreligger afgørelse i fredningssagen.

Tilladelsen, der er meddelt efter naturbeskyttelseslovens § 50, stk. 1, kan inden 4 uger påklages til Naturklagenævnet. Skriftlig klage fremsendes til fredningsnævnet.

Sortsøe Jensen

SCANNET

Fredningsnævnet for Nordjyllands Amt
Badehusvej 17, 9000 Aalborg
Telefon 96 30 70 00.

REG. NR. 7989-00
0620-00

Aalbog, den 16. december 2002.

Modtaget i
Skov [illegible]styrelsen
18 DEC. 2002

FS 55/2002: Vedrørende ansøgning om tilladelse til at ombygge sommerhus beliggende på matr.nr. 24 b Skagen Markjorder, der er omfattet af Ovcerfrednignsnævnets kendelse af 23. januar 1940 og forslag til fredning af Skagen Gren (lb.nr. 58).

Til orientering fremsendes vedlagt kopi af skrivelse af d.d. til Nordjyllands Amt, Teknik og Miljø, Naturkontoret, Niels Bohrs Vej 30, 9220 Aalborg Øst, samt protokol.

Med hensyn til påklage af afgørelsen henvises til klageanvisning i skrivelsen.

Sortsøe Jensen

1. Egon Skjørbæk, Dølbyvej 24, 7800 Skive
2. Gunnar Bagh, Frejasvej 29, 9990 Skagen
3. Skagen Kommune, Sct. Laurentii Vej 87, 9990 Skagen
4. Danmarks Naturfredningsforening, Masnedøvej 20, 2100 København Ø
5. Danmarks Naturfredningsforening v/ Eigil Torp Olesen, Kappelgangen 10, 9990 Skagen
6. Skov- og Naturstyrelsen, Haraldsagde 53, 2100 København Ø
7. Line Hjort Kristensen, Egersundvej 3, 8600 Silkeborg

Skov- og Naturstyrelsen
J.nr. 1211/14-0005
Akt.nr. Bil.
53

Fredningsnævnet for Nordjyllands amt
Badehusvej 17, 9000 Aalborg
Telefon 96 30 70 00.

Aalborg, den 16. december 2002.

Nordjyllands Amt
Teknik og Miljø
Naturkontoret
Niels Bohrs Vej 30
9220 Aalborg Øst.

FS 55/2002: Vedrørende ansøgning om tilladelse til at ombygge sommerhus beliggende på matr. nr. 24 b Skagen Markjorder, der er omfattet af Overfredningsnævnets kendelse af 23. januar 1940 og forslag til fredning af Skagen Gren (lb.nr. 58).

Deres journal nr. 8-70-51-8-841-0001-01.

Ved skrivelse af 9.oktober 2002 har De fremsendt en ansøgning fra ejeren til foretagelse af ombygning af ovennævnte sommerhus.

Fredningsnævnet afholdt den 11. december 2002 besigtigelse og forhandling i sagen. Kopi af protokoltilførsel vedlægges til orientering.

Sommerhuset er beliggende på et areal omfattet af Overfredningsnævnets kendelse af 23. januar 1940 og forslag til fredning af Skagen Gren, hvorefter der ikke må opføres eller opstilles ny bebyggelse, men fredningsnævnet kan tillade ombygning og restaurering af eksisterende bebyggelse, hvis det sker med henblik på at forbedre byggeriets udseende og indpasning i landskabet.

Nævnet kan meddele principgodkendelse af, at den sydlige terrasse inddrages under boligarealet og den nye sydgavl for halvdelen af arealet kan bestå af glas, samt at huset kan tilbygges en meter mod nord og at der kan isættes termoruder i de eksisterende vinduesåbninger. Defekte brædder i vægbeklædningen kan udskiftes. Idet tagdækningen af eternitplader udskiftes med mørkt tagpap og den mørke vægfarve bibeholdes, vil huset ved en helhedsbedømmelse fremtræde forbedret.

En øgning af husets højde kan ikke tillades og der må ikke etableres ny terrasse foran østgavlen.

Det forudsættes, at der til nævnet fremsendes tegninger til endelig godkendelse.

En udgravning af kælder inden for det eksisterende hus kræver ikke nævnets godkendelse.

Afgørelsen er truffet i medfør af naturbeskyttelseslovens § 50, stk. 1 og kan inden 4 uger

påklages til naturklagenævnet. Skriftlig klage fremsendes til fredningsnævnet til videre foranstaltning.

Tilladelsen må ikke udnyttes inden klagefristens udløb og bortfalder, såfremt den ikke udnyttes inden 3 år.

Sortsøe Jensen

Den 11. december 2002 afholdt fredningsnævnet for Nordjyllands Amt besigtigelse og forhandling i

FS 55/2002:

Ansøgning om tilladelse til at ombygge sommerhus beliggende på matr.nr. 24 b Skagen markjorder, der er omfattet af Overfredningsnævnets kendelse af 23. januar 1940 og Forslag til fredning af Skagen Gren (lb.nr. 58).

Nævnet var mødt ved formanden, dommer Sortsøe Jensen, det amtsrådsvalgte medlem Egon Skjørbæk og det kommunaltvalgte medlem Gunnar Bagh.

Ford Nordjyllands Amt mødte Mogens Andersen.

For Skagen Kommune mødte Jens Iversen.

For Danmarks Naturfredningsforening mødte Eigil Torp Olesen.

Ejeren Line Hjort Kristensen mødte sammen med ægtefællen Torben Kristensen og arkitekt Per Laustsen.

Arkitekt Per Laustsen redegjorde for dispensationsansøgningen:

For at øge dørhøjden på døren i østsiden ønskes tagkonstruktionen hævet 15 cm ved ilæggelse af en yderligere rem. Eternittagdækningen udskiftes med mørkt tagpap. Der tilbygges en meter på nordgavlen for forbedring af toilet og bad. Der regnes med forlængelse af tagfladen herunder til tagudhæng som i dag. Den overdækkede terrasse mod syd ønskes inddraget i boligarealet, bortset fra et tagudhæng som over nordgavlen. Den nye sydgavl ønskes udført med glas i ca. halvdelen af gavlens bredde og eventuelt med skydevægge. Husets vinduer ønskes forsynet med termoruder og der ønskes udført kælder.

Såvel **Nordjyllands Amt** som **Skagen Kommune** kunne anbefale det nu skitserede projekt.

Danmarks Naturfredningsforening kunne acceptere ændringerne bortset fra ændring i husets højde, idet det fandtes afgørende, at huset er mindst muligt synligt i terrænet.

Skov- og Naturstyrelsen har afgivet udtalelse den 30. oktober 2002.

Nævnet voterede og besluttede principielt at imødekomme det ansøgte bortset fra ændring i husets højde samt under forudsætning af, at der ikke etableres terrasse foran den sydlige gavl. Detailtegninger til den ydre udformning fremsendes til nævnet til endelig godkendelse.

Således passeret.

Sortsøe Jensen

Fredningsnævnet for Nordjyllands Amt
Badehusvej 17
9000 Aalborg
Telefon 96307000

SCANNET

7989.00

Modtaget i
Skov- og Naturstyrelsen
- 7 JULI 2003

Skov- og Naturstyrelsen
Haraldsgade 53
2100 København Ø

Aalborg, den 3. juli 2003

LUS

FS 32/2003: Sandtransport på Grenen.

Hoslagt fremsendes fredningsnævnets afgørelse i ovennævnte sag. Klagevejledningen fremgår af afgørelsen. Der vedlægges endvidere kopi af afgørelse af 17. september 2002 i FS 44/2002.

Sortsøe Jensen

Kopi til:
1. Knud Erik Jeppesen
2. Gunnar Bagh
3. Nordjyllands Amt
4. Danmarks Naturfredningsforening
5. do, att. Eigil Torp Olesen
6. Nordjyllands Statsskovdistrikt

Skov- og Naturstyrelsen
J.nr. SN 2001 · 121/14-0005
Akt. nr. 69 BIL

Fredningsnævnet for Nordjyllands Amt
Badehusvej 17
9000 Aalborg
Telefon 96307000

Skagen Kommune
Teknik- og Miljøforvaltningen
Vestre Strandvej 10
9990 Skagen

Aalborg, den 3. juli 2003

FS 32/2003, Deres j.nr. 04.11.00P., sandtransport på Grenen.

Ved skrivelse af 14. maj 2003 har De ansøgt nævnet om dispensation fra forslag til fredning af Skagen Gren til sandtransport vedrørende ca. 60000 m3 sand fra Nordstrand til kystsikring og i forbindelse hermed etablering af et mellemdepot.

Ansøgningen er overensstemmende med den ansøgning nævnet imødekom ved afgørelse af 17. september 2002 for året 2002, idet nævnet ønskede at observere følgerne bl.a. af udlægning af køreplader.

Efter drøftelse i nævnet kan det ansøgte tillades for året 2003 på samme vilkår som fastsattes for 2002.

Tilladelsen, der er meddelt efter naturbeskyttelseslovens § 50, stk. 1, kan inden 4 uger påklages til naturklagenævnet. Skriftlig klage fremsendes til fredningsnævnet til videre foranstaltning.

Sortsøe Jensen

G.NR. 7989.00

Fredningsnævnet for Nordjyllands Amt,
Badehusvej 17, 9000 Aalborg,

Telefon 96 30 70 00

KOPI

Skagen Kommune,
Teknik og Miljøforvaltningen,
Vestre Strandvej 10,
9990 Skagen.

Aalborg, den 17. september 2002.

Ved skrivelse af 23. august 2002 med kortbilag har De anmodet om fredningsnævnets dispensation fra forslag til fredning af Skagen Gren til etablering af mellemdepot og vendeplads og befæstning af et kørespor i forbindelse med sandtransport fra Skagen Nordstrand til kystsikringsarbejder ved Skagen Sønderstrand.

Ved skrivelse af 2. september 2002 har De ændret ansøgningen således at der i stedet for befæstning af en del af køresporet fra Nordstrandvej til mellemdepotet med stabilgrus i stedet på strækningen - ca. 150 meter - vil blive udlagt køreplader som på vendepladsen og disse vil blive fjernet efter sandforingsperioden 1. oktober til 15. december 2002.

Fredningsforslaget indeholder sålydende § 10:
"...
Der må ikke foretages råstofindvinding på landjorden. Der må ikke foretages råstofindvinding på søterritoriet vest for linien 10 gr. 39,76 min østlig længde.

Stk.2. Bestemmelsen i stk. 1 er ikke til hinder for, at den igangværende råstofindvinding på Nordstrand, jf. kortbilag 1, til lokal strandforing kan fortsætte til udgangen af år 2002. Efter dette tidspunkt kan fredningsnævnet tillade, at indvindingen fortsættes, såfremt råstofmyndigheden meddeler tilladelse hertil, og det godtøres, at der ikke findes alternative løsninger, der er teknisk og økonomisk sammenlignelige..."

Der er på fredningsnævnets møde den 19. juni 2002 redegjort for forholdene, herunder at en omladning er påbudt af politiet og at alternative løsninger af kystsikringen må afvente en forsøgsperiode af flere års varighed, således at den hidtidige kystsikringsmetode, der indebærer kørsel af sand fra Nordstrand til Sønderstrand ønskes tilladt for en 5-årig periode.

Nævnet har ved skrivelse af 27. august 2002 anmodet om de øvrige sagsrejseres udtalelser snarest muligt.

Miljøministeriet, naturbeskyttelseskontoret har den 6. september 2002 erklæret ikke at ville modsætte sig det ansøgte f.s.v.angår indeværende år.

Nordjyllands Amt har på telefonisk forespørgsel erklæret ikke at have indvendinger mod det ansøgte.

Nordjyllands amtsråd
17 SEP. 2002
Jour.nr. 8-70-57-81-841-0003-

Danmarks Naturfredningsforening har ikke udtalt sig.

Nordjyllands Statsskovdistrikt har den 9. september 2002 overfor Skagen Kommune meddelt dispensation efter naturbeskyttelseslovens § 8. Det fremgår af denne skrivelse, at transportområdet er beliggende indenfor habitatområde H1, men at det ansøgte ikke skønnes væsentligt at berøre de naturtyper udpegningen af habitatområdet skal sikre.

Fredningsnævnets medlemmer har telefonisk drøftet sagen, og nævnet kan herefter tiltræde det ansøgte.

Nævnet har herved lagt vægt på, at gennemførelsen af kystsikringen ved Skagen Sønderstrand er af afgørende betydning, at det ansøgte ikke skønnes at berøre væsentlige naturinteresser indenfor habitatområdet, at en omladning inden kørsel ad offentlig vej er påbudt og at der er iværksat forsøg med henblik på alternative kystsikringsmåder.

Idet nævnet vil forbeholde sig at vurdere følgerne af de tilladte foranstaltninger, begrænses tilladelsen indtil udgangen af 2002, hvor køreplader og depot må være fjernet.

Tilladelsen er meddelt i henhold til naturbeskyttelseslovens § 50 stk. 1 og kan inden 4 uger påklages til Naturklagenævnet. Skriftlig klage fremsendes til fredningsnævnet til videre foranstaltning. Tilladelsen må ikke udnyttes inden klagefristens udløb og bortfalder såfremt den ikke udnyttes inden 3 år.

Sortsøe Jensen.

Kopi til:

1. Egon Skjørbæk,
2. Gunnar Bagh,
3. Danmarks Naturfredningsforening,
4. Danmarks Natrurfredningsforening v/ Eigil Torp Olesen,
5. Nordjyllands Amt, Natur- og miljøkontoret,
6. Skov-og Naturstyrelsen,
7. Nordjyllands Statsskovdistrikt.

7989.00

SCANNET

NATURKLAGENÆVNET
SEKRETARIATET

Frederiksborggade 15, 1360 København K
Tlf.: 3395 5700
Fax: 3395 5769
X.400: S=nkn; P=sdn; A=dk400; C=dk
E-mail: nkn@nkn.dk

Skov- og Naturstyrelsen
Haraldsgade 53
2100 København Ø

LUS

16. september 2003
J.nr. 03-121/800-0008
Bej

Modtaget i
Skov- og Naturstyrelsen
17 SEP. 2003

Hermed følger Naturklagenævnets afgørelse af dags dato i sagen om kørsel med "Sandormen" på Nordstrandvej, Skagen Kommune.

Med venlig hilsen

Bent Jacobsen
Viceformand
direkte tlf.: 3395 5749

Afgørelsen er sendt til:
Skagen Kommune
Fredningsnævnet for Nordjyllands Amt
Skov- og Naturstyrelsen
Skov- og Naturstyrelsen, Nordjyllands Statsskovdistrikt
Nordjyllands Amt
Danmarks Naturfredningsforening
Dansk Ornitologisk Forening

Skov- og Naturstyrelsen
J.nr. SN 2001 - 1211/14-0005
Akt. nr. 71

NATURKLAGENÆVNET
FORMANDEN

Frederiksborggade 15, 1360 København K
Tlf.: 3395 5700
Fax: 3395 5769
X.400: S=nkn; P=sdn; A=dk400; C=dk
E-mail: nkn@nkn.dk

16. september 2003
J.nr.: 03-121/800-0008
Bej

Afgørelse
i sagen om kørsel med "Sandormen" på Nordstrandvej, Skagen Kommune.

Fredningsnævnet for Nordjyllands Amt har den 20. maj 2003 meddelt dispensation fra forslag til fredning af Skagen Gren m.v. til kørsel med "Sandormen" ad Nordstrandvej fra Batterivej til den østlige udmunding af vejen og derfra videre ad den tilladte rute for "Sandormen" fra parkeringspladsen ved Grenen til spidsen af Grenen. Afgørelsen er påklaget til Naturklagenævnet af Danmarks Naturfredningsforening og Dansk Ornitologisk Forening.

Skagen Kommune har ansøgt om tilladelse til, at der - såvel i sommermånederne som udenfor denne periode - kan køres med "Sandormen" ad den nævnte rute. Ansøgningen er bl.a. begrundet med, at ejeren af Skagen Odde Naturcenter for at styrke formidlingscentret som udgangspunkt for naturoplevelser i Grenenområdet ønsker både et velfungerende stinet fra centret og mulighed for at tilbyde kørsel med "Sandormen" fra centret til Grenen ad Nordstrandvej. Kommunen finder det af stor betydning for centrets aktiviteter at støtte muligheden for Sandormekørsel ad Nordstrandvej som også fremført i fredningsforslaget eventuelt i form af godkendelse af en forsøgsordning, som kan belyse behovet og interessen for denne aktivitet.

Ifølge fredningsforslagets § 18, stk. 2, må der i perioden 1. juni til 31. august ikke foretages kørsel med motorkøretøjer eller knallert på den på kortbilag 1 viste strækning A-C af Nordstrandvej. Det gælder dog

ikke for "Sandormen", jf. stk. 4. Ifølge stk. 4, må "Sandormen" køre på vejnettet og de ruter, der er nævnt i § 14, stk. 5-7.

Fredningsnævnet har i sin afgørelse henvist til, at Nordstrandvej ikke formelt har status som vej, men er et vejspor i klitfredet areal, og at der ikke er knyttet væsentlige habitatmæssige interesser til selve vejsporet. Nordstrandvej er ikke anført med vejsignatur på kortet til fredningsforslaget. "Sandormens" kørsel ad Nordstrandvej er således ikke tilladt efter forslagets § 18, stk. 1 og stk. 4.

Formuleringen af forslagets § 18, stk. 2, er formentlig begrundet i en - formelt fejlagtig - opfattelse af, at Nordstrandvej har vejstatus.

Fredningsnævnet har tilladt den ansøgte kørsel med "Sandormen" ad Nordstrandvej på nærmere angivne vilkår. Tilladelsen gælder indtil endelig afgørelse af fredningssagen.

Danmarks Naturfredningsforening har i sin klage bl.a. udtalt, at der vil være tale om en forringelse af de rekreative interesser i det berørte område, idet der nu i flere år på grund af Nordstrandvejens beskaffenhed ikke har været nogen nævneværdig motortrafik her. Dertil skal lægges den faunaforstyrrelse, der vil være følgen af øget aktivitet, idet flere sjældnere og sårbare fuglearter har etableret sig eller er ved at etablere sig som ynglefugle i området. Det gælder f.eks. Rørdrum og Rørhøg, som muligvis vil fortrække ved jævnlig forstyrrelse i form af høj motorlarm.

En midlertidig tilladelse til kørsel på selve strandbredden på den omtalte strækning vil formodentlig mindske skadevirkningerne på naturen, men den rekreative forringelse vil stadig være en kendsgerning.

Foreningen foreslår derfor, at der ikke laves nogen midlertidig ordning med hensyn til kørsel med "Sandormen", så længe fredningssagen er i gang. Skulle dette ønske ikke blive imødekommet, vil foreningen anse kørsel på selve strandbredden for mindre skadelig for de naturmæssige interesser end hvis kørslen foregår på Nordstrandvejen. Foreningen henstiller derfor, at fredningsnævnets afgørelse ændres i overensstemmelse med ovenstående.

Dansk Ornitologisk forening har i sin klage bl.a. udtalt, at de ornitologiske interesser, der knytter sig til det fredede kystnære klit- og sumpområde, som det tidligere vejspor fører igennem langs Nordstrand

fra Batterivej til Grenen, er betydelige. Vejsporet, som løber i en doppe, har de seneste 4-5 år konstant stået under vand og har derfor ikke været benyttet af motortrafik. Dette har betydet, at vejsporet ved naturens kræfter har ændret status og nu må betragtes som en integreret del af den klit- og rørsumphabitat, der naturligt forekommer i området.

Den ophørte trafik har betydet, at området nu ligger uforstyrret hen året rundt og en række sjældne fuglearter har for første gang haft mulighed for at finde ro og fred til at yngle. Det drejer sig bl.a. om de sjældne rødlistearter Rørdrum og Plettet Rørvagtel. Det vandfyldte vejspor danner en langstrakt sø eller kanal med en gennemsnitlig vandstand på 20-40 cm eller mere. Det rummer efterhånden en del vandplanter og et rigt liv af vandinsekter, hundestejler, frøer, strandtudseyngel og Lille Vandsalamander.

Foreningen har bilagt sin klage en række fotooptagelser fra 15. juni 2003, der viser, at væsentlige dele af vejsporet nu fremtræder som en vandfyldt lavning eller kanal.

Dansk Ornitologisk Forening har på denne baggrund henstillet, at der ikke gives tilladelse til kørsel med "Sandormen" på den ønskede rute.

Afgørelse

Naturklagenævnets formand har på nævnets vegne, jf. naturbeskyttelseslovens § 81, stk. 3, truffet følgende afgørelse:

Efter naturbeskyttelseslovens § 50, stk. 1, kan fredningsnævnet meddele dispensation fra en foreslået eller fastsat fredningsbestemmelse, når det ansøgte ikke vil stride mod fredningens formål.

På baggrund af de oplysninger om områdets naturværdier og det omhandlede vejspors tilstand, der er fremkommet i forbindelse med klagerne, findes det yderst betænkeligt at dispensere fra forslaget til fredning af Skagen Gren m.v. til den ansøgte kørsel med "Sandormen" selv som en midlertidig forsøgsordning.

En eventuel udvidet kørsel med "Sandormen" i klitområdet eller på strandbredden langs Nordstrandvej bør undergå en nærmere vurdering med henblik på, om en sådan kørsel bør tillades i den kommende fredning af området.

Fredningsnævnets tilladelse af 20. maj 2003 omgøres derfor til et afslag.

Inger Vaaben
Viceformand

/

Bent Jacobsen
Fredningskonsulent

Afgørelsen er endelig og kan ikke indbringes for anden administrativ myndighed, jf. naturbeskyttelseslovens § 82. Eventuel retssag til prøvelse af afgørelsen skal være anlagt inden 6 måneder, jf. lovens § 88, stk. 1.

REG. NR. 7989.00

Fredningsnævnet for Nordjyllands Amt,
Badehusvej 17, 9000 Aalborg,
Telefon 96 30 70 00.

Skagen Kommune,
Plan- og bygningsafdelingen,
Sct. Laurentii Vej 87,
9990 Skagen.

Aalborg, den 17/03-2004

Vedr. :
FS 12/2004:
Deres j.nr. 2003-0344, ansøgning om tilladelse til at opføre en carport med udhus og tilbygning til ejendommen, matr.nr. 23 c Skagen Markjorder, Skagen, der er omfattet af Overfredningsnævnets kendelse af 1940 og forslag til fredning af Skagen Gren.

Ved skrivelse skrivelse af 24. februar 2004 har De på vegne ejeren af ejendommen, beliggende Fyrvej 20, Skagen anmodet fredningsnævnet om tilladelse til at foretage tilbygning af en entré samt opføre en ny carport.

Fredningsnævnet afholdt den 10. marts 2004 besigtigelse og forhandling i sagen. Udskrift af protokollatet vedlægges til orientering.

Området er omfattet af Overfredningsnævnets kendelse af 23. januar1940, hvorefter området skulle henligge i naturtilstand samt af forslag fra februar 2000 til fredning af Skagen Gren, hvorefter det er tilladt at foretage mindre om- og tilbygninger af bebyggelsen på campingpladsen samt under visse betingelser af eksisterende bebyggelser.

Nævnet beluttede at imødekomme det ansøgte vedrørende tilbygning til entré dog således, at gavlen trækkes ca. 1/2 meter tilbage i forhold til husets gavl og med en taghældning svarende til udskuddet på det eksisterende tag. Carporten tillades opført i sortmalet træ med tag beklædt med mørkt tagpap med en hældningsgrad ligeledes svarende til udskuddet på det eksisterende hustag.

Afgørelsen er truffet i medfør af naturbeskyttelseslovens § 50 stk.1 og kan inden 4 uger påklages til Naturklagenævnet. Skriftlig klage fremsendes til fredningsnævnet til videre foranstaltning. Det er en betingelse for Naturklagenævnets behandling af en klage, at der indbetales et gebyr på 500 kr. Naturklagenævnet vil opkræve gebyret, når klagen er modtaget fra fredningsnævnet, og behandlingen af klagen bliver først påbegyndt, når gebyret er modtaget. Gebyret bliver tilbagebetalt, hvis der gives medhold i klagen.

Sortsøe Jensen.

2001-1211/14-0005

Onsdag, den 10. marts 2004 afholdt fredningsnævnet for Nordjyllands Amt besigtigelse og forhandling i

FS 12/2004:
Ansøgning om tilladelse til at opføre en carport med udhus og tilbygning til ejendommen, matr.nr. 23 c Skagen Markjorder, Skagen, der er omfattet af Overfredningsnævnets kendelse af 1940 og forslag til fredning af Skagen Gren.

Nævnet var mødt ved formanden, dommer Sortsøe Jensen, det amtsrådsvalgte medlem Knud Erik Jeppesen og det kommunaltvalgte medlem Gunnar Bagh,

For Nordjyllands Amt, Naturkontoret mødte Claus Riber Knudsen,

For Skagen Kommune, Teknisk Forvaltning mødte Jan Iversen,

Pernille M. Christensen og Alf Christensen var mødt.

Der fremlagde skrivelse af 24. februar 2004 fra Skagen Kommune med bilag 1 - 6.

Formanden redegjorde kort for bestemmelserne i fredningsforslaget vedrørende Skagen Gren. Der er således et generelt forbud mod at opføre ny bebyggelse, men fredningsnævnet kan tillade ombygninger samt restaureringer af eksisterende bebyggelse, ligesom mindre om- og tilbygninger til bebyggelsen på den campingplads, der omgiver denne ejendom, er tilladt. Endelig er det i forslaget bestemt, at der stedse på ejendommen skal opretholdes en skærmende beplantning.

Ejeren oplyste, at hun i ejendommens nordøstlige hjørne ønsker at tilbygge en entré på ca. 8,9 m2 ved at forlænge udskuddet på taget og lade ejendommens nordlige og østlige mure forlænge. Herudover ønsker hun at nedrive den eksisterende carport og opbygge en ny med udhus på i alt ca. 60 m2. Såvel entré som carport og udhus skal opføres i samme materialer som det eksisterende hus samt belægges med teglsten og f.s.v. angår carporten med sadeltag med en hældning på 50 - 60 grader.

Nordjyllands Amt havde ingen bemærkninger til tilbygning af entré, men fandt at taghældningen på carporten er for høj.

Skagen Kommune havde ingen bemærkninger til entreen, dog således at man fandt at gavlen burde markeres. F.s.v. angår carporten foreslog man at lade den opføre i sortmalet træ og med tagpapbeklædning og en lavere taghældning.

Ejeren erklærede sig indforstået hermed.

Nævnet voterede og beluttede at tillade tilbygning til entré således, at gavlen

af tilbygningen trækkes ca. 1/2 meter tilbage i forhold til husets gavlog med en taghældning svarende til udskuddet på det eksisterende tag. Carporten tillades opført i sortmalet træ med tag beklædt med tagpap med en hældningsgrad ligeledes svarende til udskuddet på det eksisterende hustag.

Således passeret.

Sortsøe Jensen

Fredningsnævnet for Nordjyllands Amt,
Badehusvej 17, 9000 Aalborg,
Telefon 96 30 70 00

REG. NR. 7989.08

Skagen Kommune,
Sct. Laurentii Vej 87,
9990 Skagen.

Aalborg, den 3. maj 2005

Vedr. FS.15/2005 : Ansøgning om tilladelse til at udskifte og opgradere en eksisterende antenne ved Skagen DGPS station ved Skagen Vest Fyr, der er beliggende på arealer omfattet af forslag til fredning af Skagen Gren og omliggende vande.

Ved skrivelse af 29. marts 2005 har De for Farvandsvæsenet ansøgt om tilladelse til at erstatte en eksistende antennemast ved Skagen Vest Fyr med en ca. 10 - 12 meter højere mast med et ca. 50% bredere antennenet.

Fredningsnævnet afholdt den 27. april 2005 besigtigelse og forhandling i sagen. Udskrift af protokoltilførsel vedlægges.

Arealet er omfattet af forslag til fredning af Skagen Gren og omliggende vande, hvorefter der ikke må opstilles antennemaster.

Nævnet har besluttet at imødekomme det ansøgte under henvisning til, at det ansøgte tjener til opfyldelse af internationale forpligtelser til sikring af skibsfarten, at fyrbygningen ganske dominerer synsindtrykket på stedet, at et underjordisk kabelnet kan genbruges og til at alternative placinger af tekniske årsager forgæves har været forsøgt.

Afgørelsen er truffet i medfør af Naturbeskyttelseslovens § 50 stk. 1 og kan inden 4 uger påklages til Naturklagenævnet. Skriftlig klage fremsende til fredningsnævnet til videre foranstaltning.

Det er en betingelse for Naturklagenævnets behandling af en klage, at der indbetales et gebyr på 500 kr. Naturklagenævnet vil opkræve gebyret, når klagen er modtaget fra fredningsnævnet, og behandlingen af klagen bliver først påbegyndt, når gebyret er modtaget. Gebyret bliver tilbagebetalt, hvis der gives medhold i klagen.

Sortsøe Jensen

2001-12 11/14-0005

Onsdag, den 27. april 2005 afholdt Fredningsnævnet for Nordjyllands Amt besigtigelse og forhandling i

FS 15/2005 :
Ansøgning om tilladelse til at udskifte og opgradere en eksisterende antenne ved Skagen DGPS station ved Skagen Vest Fyr, der er beliggende på arealer omfattet af forslag til fredning af Skagen Gren og omliggende vande.

Nævnet var mødt ved formanden, dommer Sortsøe Jensen, det amtsrådsvalgte medlem Knud Erik Jeppesen og det kommunaltvalgte medlem Gunnar Bagh.

For Nordjyllands Amt, Naturkontoret mødte Mogens Andersen og Stine Rytter.

For Skagen Kommune mødte Lars Lynderup

For Danmarks Naturfredningsforening mødte Eigil Torp Olesen, der ligeledes repræsenterede Dansk Ornitologisk Forening.

For Skov- og Naturstyrelsen mødte skovrider Frede Jensen,

For Farvandsvæsenet mødte Christian Nielsen,

For Fyrtjenesten i Frederikshavn mødte Poul Lillienskjold.

Der fremlagdes :

skrivelse af 29. marts 2005 fra Skagen Kommune med bilag 1 - 3.

Formanden indledte mødet med en orientering om, at det påtænkte projekt er placeret på arealer, der er omfattet af forslag til fredning af Skagen Gren m.v., hvorefter der blandt andet ikke må opføres antennemaster.

Christian Nielsen og Poul Lillienskjold oplyste om projektet, at den eksisterende mast er ca. 15 - 16 meter høj, medens den projekterede vil blive ca. 25 - 28 meter høj og med en ca. 50 % større antenneflade, der dog vil have et spinklere antennenet end det eksisterende, hvorfor selve antennen vil syne mindre i omgivelserne.

Masten er nødvendig for at opnå forbedrede sende- og modtageforhold for søfarten til opfyldelse af internationale forpligtelser.

Mastens sokkel vil blive af samme omfang og på samme sted som den eksisterende masts sokkel og det kabelnet, der er beliggende i jorden i en radius af ca. 60 meter omkring masten, vil kunne genbruges. Projektet vil kunne gennemføres uden skader på terrænet, idet der er køremulighed til stedet.

Det vil ikke være muligt at placere masten i industrikvarteret udenfor fredningen på grund af afstandskrav i forhold til andre installationer og bygninger af hensyn til sendeeffektiviteten. Antennen vil af tekniske grunde ikke kunne placeres på andre master i området eller på fyret.

Danmarks Naturfredningsforening så gerne, at disse master, der stiger i antal, forsvandt fra området. Det oplystes, at Dansk Ornitologisk Forening ikke har indvendinger mod projektet.

Amtet tilkendegav, at der allerede er en del tekniske anlæg i området, hvilket i fredningsmæssig henseende ikke er en god udvikling.

Skagen Kommune tilsluttede sig det allerede nævnte, men oplyste, at det sammen med ansøgeren er undersøgt, hvorvidt der kunne findes en alternativ placering, hvilket ikke har været muligt.

Nævnet voterede og besluttede at imødekomme det ansøgte.

De mødende orienteredes om klageadgangen.

Sagen sluttet.

Sortsøe Jensen

Fredningsnævnet for Nordjyllands Amt
Badehusvej 17
9000 Aalborg
Telefon 96307000

REG. NR. 7989-00

Jørgen Lassen
Øresundsvej 14
9990 Skagen

Aalborg, den 3. maj 2005

FS 60/2004 - vedrørende bebyggelse på matr.nr. 128 Skagen Bygrunde, omfattet af forslag til fredning af Skagen Gren m.v.

De har ved skrivelser af 1. september 2004 og 6. februar 2005 ansøgt om tilladelse til opførelse af to sommerhuse på Bratterivej 63 og 65, Skagen på ejendommen, matr.nr. 128 Skagen Bygrunde.

Ansøgningen vedrører to længehuse på hver ca. 70 m² i stedet for eksisterende huse på ca. 40 m² og 20 m² incl. udbygninger.

Efter fredningsforslagets § 3 d kan nævnet tillade ombygning og restaurering af eksisterende bebyggelse for at forbedre byggeriets udseende.

Nævnet foretog den 27. april 2005 besigtigelse. Protokoludskrift vedlægges.

Under besigtigelsen konstateredes, at de eksisterende huse er forfaldne og fremtræder skæmmende i området.

Der findes på naboarealerne to huse af samme beskedne størrelse men i betydeligt bedre stand.

Nævnet vil ikke kunne godkende de foreslåede bebyggelser, dels på grund af størrelsen, dels udformningen som typiske standardsommerhuse, men vil med det formål at få fjernet de eksisterende byggerier kunne tillade opførelse på samme steder af to huse på ca. 35 m² og med "hyttepræg" og forbeholder sig censur af projekterne, idet nævnet herved finder, at en bedre indpasning i landskabet og et forbedret udseende af bebyggelsen på grunden vil kunne opnås.

Principgodkendelsen er meddelt i medfør af naturbeskyttelseslovens § 50, stk. 1 og kan inden 4 uger påklages til Naturklagenævnet. Skriftlig klage fremsendes til fredningsnævnet til videre foranstaltning.

Tilladelsen må ikke udnyttes inden klagefristens udløb og bortfalder, såfremt den ikke udnyttes inden 3 år.

2001 - 1211/14 - 0005

Det er en betingelse for Naturklagenævnets behandling af en klage, at der indbetales et gebyr på 500 kr. Naturklagenævnet vil opkræve gebyret, når klagen er modtaget fra fredningsnævnet, og behandlingen af klagen bliver først påbegyndt, når gebyret er modtaget. Gebyret bliver tilbagebetalt, hvis der gives medhold i klagen.

Sortsøe Jensen

Kopi sendt til:
1. Knud Erik Jeppesen
2. Gunnar Bagh
3. Nordjyllands Amt
4. Skov- og Naturstyrelsen
5. Danmarks Naturfredningsforening
6. Danmarks Naturfredningsforening, att. Eigil Torp Olesen
7. Skagen Kommune
8. Skovrider Frede Jensen

Onsdag, den 27. april 2005 bafholdt fredningsnævnet for Nordjyllands Amt besigtigelse og forhandling i

FS 60/2004 :
Ansøgning om tilladelse til udskiftning af og udvidelse af grundareal på 2 sommerhuse, begge opført på matr.nr. 128 Skagen bygrunde og beliggende Batterivej 63 og 65, Skagen på arealer, der er omfattet af forslag til fredning af Skagen Gren med omliggende vande.

Nævnet var mødt ved formanden, dommer Sortsøe Jensen, det amtsrådsvalgte medlem Knud Erik Jeppesen og det kommunaltvalgte medlem Gunnar Bagh.

For Nordjyllands Amt, Naturkontoret mødte Mogens Andersen og Stine Rytter,

For Skagen Kommune mødte Jørgen Gehl,

For Danmarks Naturfredningsforening mødte Eigil Torp Olesen,

For Skov- og Naturstyrelsen mødte skovrider Frede Jensen,

Jørgen og Marianne Lassen var mødt.

Der fremlagdes :

1. ansøgning fra Jørgen Lassen af 1. september 2004 med et kortbilag,

2. skrivelse af 6. februar 2005 fra samme med bilag 1 - 8,

3. skrivelse af 22.februar 2005 fra Nordjyllands Amt, Naturkontoret,

4. skrivelse af 24. februar 2005 fra Skov- og Naturstyrelsen,

5. skrivelse af3. marts 2005 fra Danmarks Naturfredningsforening.

Formanden indledte mødet med kort at orientere om forslag til fredning af Skagen Gren m.v., der omfatter ejendommen og hvorefter eksisterende bygninger kan forblive og således at om- og tilbygninger kan tillades, såfremt der derved opnåes en forbedring af byggeriets udseende og indpasning i landskabet..

Jørgen Lassen henviste til sin ansøgning og det medsendte materiale og oplyste, at han primært ønsker at bygge to længesommerhuse på 70 m2 med samme placering som de nuværende huse. Taget er påtænkt udført i sort listetagpap og husets farver vil blive mørke. Han påtænker ikke selv at benytte husene.

Ejendommen beliggende Batterivej 63 blev opmålt til et samlet areal på ca. 40 m2, medens ejendommen beliggende Batterivej nr. 65 opmåltes til ca.

20 m2.

Amtet oplyste, at man tidligere, da kompetencen i henhold til planloven var hos amtet, i et sårbart terræn som det foreliggende, kun ville have givet tilladelse til en begrænset tilbygning, f.eks. til installering af toilet. I det foreliggende tilfælde er der projekteret med en væsentlig udvidelse af bebyggelsen, hvilket amtet ikke kan tilslutte sig, særligt har amtet indvendinger mod en bebyggelse, der kan give området præg af egentligt sommerhusområde.

Danmarks Naturfredningsforening tilsluttede sig disse bemærkninger.

Skagen Kommune tilsluttede sig ligeledes disse bemærkninger og oplyste, at man i dag følger sammme praksis som amtet tidligere gjorde efter at planlovskompetencen er overgået til kommunen. Kommunen vil derfor give tilladelse til en mindre udvidelse til at rumme nødvendige installationer.

Nævnet voterede og tilkendegav, at man principielt kunne meddele tilladelse til opførelse af to nye sommerhuse med "hyttepræg", i en størrelse på hver ca. 35 m2 samt udført i mørkt materiale og med sort tagpaptag. Det forudsættes herved, at de bestående bygninger og udhuse fjernes og de nye huse opføres på samme sted. Der er herved lagt vægt på, at de eksisterende bygninger er stærkt forfaldne og skæmmende for omgivelserne.

Nævnet forbeholdt sig at tage stilling til konkrete projekter indenfor de angivne rammer.

De mødte orienteredes om klageadgangen.

Sortsøe Jensen

Fredningsnævnet for Nordjyllands Amt
Badehusvej 17
9000 Aalborg
Telefon 96307000

REG. NR. 7989.00

Skagen Kommune
Teknik- og Miljøforvaltningen
Sct. Laurentii Vej 87
9990 Skagen

Aalborg, den 5. juli 2005

FS 24/2005 vedrørende Deres j.nr. 22238, sandtransport fra Skagen Nordstrand.

Ved skrivelse af 25. april 2005 har De ansøgt om forlængelse af tidligere meddelt godkendelse af sandtransport fra Skagen Nordstrand til kystsikring ved Skagen Fyr og Damsted Klit, herunder etablering af mellemdepot på Skagen Nordstrand. Transporten omfatter ca. 60000 m³.

Arealerne er omfattet af fredningsnævnets afgørelse af 17. maj 2005 om fredning af Skagen Gren m.v.

Nævnet har tidligere meddelt tilladelser den 17. september 2002 og den 3. juli 2003.

Indvindingsområde, arbejdszone og placering af mellemdepot fremgår af vedhæftede kort.

Nordjyllands Amt har afgivet en udtalelse efter forelæggelse for Skov- og Naturstyrelsen.

Sagen har været forelagt Danmarks Naturfredningsforening.

Nævnet har voteret telefonisk.

Nævnet kan herefter meddele tilladelse til det ansøgte for årene 2005 og 2006 - under forbehold, at Naturklagenævnet - der behandler fredningssagen - ikke forinden træffer anden afgørelse.

Tilladelsen er givet på følgende vilkår:

At indvinding sker på søterritoriet og arbejdszone, kørespor og mellemdepot etableres som angivet på kortbilaget

At indvinding alene sker i tiden oktober til januar fra kl. 6 - 20.

2001-1211/14-0005

At nødvendig sikring af transportvejen sker med køreplader

At området retableres efter transportperioden.

Amtet har under disse betingelser ikke skønnet, at tilladelsen vil få negativ betydning for områdets status som EF-habitatområde.

Tilladelsen er meddelt efter naturbeskyttelseslovens § 50, stk. 1 og kan inden 4 uger påklages til Naturklagenævnet. Skriftlig klage fremsendes til fredningsnævnet til videre foranstaltning.

Tilladelsen må ikke udnyttes inden klagefristens udløb.

Det er en betingelse for Nturklagenævnets behandling af en klage, at der indbetales et gebyr på 500 kr. Naturklagenævnet vil opkræve gebyret, når klagen er modtaget fra fredningsnævnet, og behandlingen af klagen bliver først påbegyndt, når gebyret er modtaget. Gebyret bliver tilbagebetalt, hvis der gives medhold i klagen.

Sortsøe Jensen

Kopi sendt til:

1. Knud Erik Jeppesen
2. Gunnar Bagh
3. Nordjyllands Amt
4. Danmarks Naturfredningsforening
5. Danmarks Naturfredningsforening, att. Eigil Torp Olesen
6. Skov- og Naturstyrelsen

REG. NR. 7989.00

Fredningsnævnet for Nordjyllands Amt,
Badehusvej 17, 9000 Aalborg,
Telefon 96 30 70 00.

Skagen Kommune,
Teknik-og Miljøforvaltningen,
Sct. Laurentii Vej 87,
9990 Skagen.

Aalborg, den 30. juni 2006

Vedr. FS 42/2006:
Ansøgning om opførelse af redskabshus og carport på matr.nr. 23 c Skagen Markjorder med ændret taghældning i forhold til Naturklagenævnets afgørelse af 9. juli 2004.

Ved skrivelse af 2. juni 2006 har De under Deres journalnummer 54655/LL på vegne ejeren af ejendommen, beliggende Fyrvej 20, Skagen ansøgt om tilladelse til at opføre en carport med redskabshus.

Fredningsnævnet afholdt besigtigelse og forhandling i sagen den 28. juni 2006. Udskrift af protokoltilførslen vedlægges til orientering.

Som det fremgår heraf er ejendommen omfattet af fredningsnævnets kendelse af 17. maj 2005 vedrørende Skagen Gren med omliggende vande, hvorefter der ikke i det fredede område må opføres nye bygninger. Det fremgår endvidere, at der vedrørende denne ejendom 2 gange tidligere har været behandlet spørgsmålet om opførelse af denne carport med redskabshus, men at der begge gange er meddelt afslag under henvisning til bygningens taghældning.

I forhold hertil er taghældningen i det nu foreliggende projekt ændret til en kombination af 25° på et nedre stykke, hvorefter taghældningen knækker til at blive ca. 45°. På denne måde bliver bygningen trykket fra ca. 6 meter til ca. 4,80 meter uden at højden i selve carportrummet mindskes. Hertil kommer, at tagskægget sænkes.

På denne baggrund besluttede nævnet at imødekomme det ansøgte på vilkår, at det opføres i sort træ med sort tagpap og at der etableres skærmende beplantning.

Afgørelsen er truffet i medfør af naturbeskyttelseslovens § 50, stk. 1 og kan inden 4 uger påklages til Naturklagenævnet. Skriftlig klage fremsendes til fredningsnævnet til videre foranstaltning.

SNS-121-00057
14

Tilladelsen må ikke udnyttes inden klagefristens udløb og bortfalder, såfremt den ikke udnyttes inden 3 år.

Det er en betingelse for Naturklagenævnets behandling af en klage, at der indbetales et gebyr på 500 kr. Naturklagenævnet vil opkræve gebyret, når klagen er modtaget fra fredningsnævnet, og behandlingen af klagen bliver først påbegyndt, når gebyret er modtaget. Gebyret bliver tilbagebetalt, hvis der gives medhold i klagen.

Sortsøe Jensen

Kopi sendt til:

1. Knud Erik Jeppesen,
2. Jens Borup,
3. Nordjyllands Amt, Naturkontoret,
4. Danmarks Naturfredningsforening, København,
5. Danmarks Naturfredningsforening v/ Eigil Torp Olesen,
6. Skov- og Naturstyrelsen,
7. Pernille Marryat Christensen.

Onsdag, den 28. juni 2006 afholdt fredningsnævnet for Nordjyllands Amt besigtigelse og forhandling i

FS 42/2006 :
Ansøgning om opførelse af redskabshus og carport på matr.nr. 23c Skagen Markjorder med ændret taghældning i forhold til Naturklagenævnets afgørelse af 9. juli 2004.

Nævnet var mødt ved formanden, dommer Sortsøe Jensen, det amtsrådsvalgte medlem Knud Erik Jeppesen og det kommunaltvalgte medlem Jens Borup.

For Nordjyllands Amt, Naturkontoret mødte Nils Schou,

For Skagen Kommune mødte Kaj Fjellerad,

For Danmarks Naturfredningsforening mødte Mette Nielsen,

Ejeren Pernille Marryat Christiansen var mødt.

Der fremlagdes skrivelse af 2. juni 2006 fra Skagen Kommune med bilag 1 - 3.

Nævnsformanden orienterede om sagens tidligere behandling, hvor nævnet efter en besigtigelse den 10. marts 2004, den 17. marts 2004 traf afgørelse om, at ansøgeren ikke kunne få dispensation til opførelse af en carport på ca. 60 m² i grundflade med en taghældning på ca. 50-60°, men derimod til en carport som ansøgt, men med en taghældning på ca. 25°. Carporten skulle opføres i brædder og med listetagpap, alt malet sort.

Ved ansøgning af 31. marts 2004 gentog ansøgeren sin ansøgning vedrørende carporten dog med den ændring, at taghældningen skulle være ca. 45°.

Den 4. maj 2004 fastholdt fredningsnævnet sin tidligere afgørelse.

Begge afgørelser blev den 9. juli 2004 stadfæstet af Naturklagenævnet.

Ejeren oplyste, at de nu foreliggende tegninger kombinerer taghældninger på henholdsvis 25 og 45°, men bygningen er sænket i forhold til tidligere dels idet tagfladen er knækket dels idet tagskægget er sænket. Bygningshøjden er derfor nu ca. 4,80 meter mod tidligere ca. 6 meter. Bygningen ønskes fortsat opført i sort træ og tagpap.

Skagen Kommune havde ingen bemærkninger til det nu ansøgte, bortset fra, at det vil blive stillet som et vilkår for den senere byggetilladelse, at der ikke isættes vindue i gavlen mod naboen.

Nordjyllands Amt og Danmarks Naturfredningsforening havde ingen mærkninger til det ansøgte.

Nævnet voterede og besluttede at imødekomme det ansøgte på nærmere vilkår.

De mødende blev klagevejledt.

Sagen sluttet.

Sortsøe Jensen

Fredningsnævnet for Nordjylland
Nordlige del
Badehusvej 17
9000 Aalborg, Tlf. 96307000

REG. NR. 7989.00

SCANNET

Skov- og Naturstyrelsen
Haraldsgade 53
2100 København Ø

Aalborg, den 15. februar 2007

Modtaget i
Skov- og Naturstyrelsen
19 FEB. 2007

FS 3/2007 - vedr. tilladelse til brug af "Grenen" i forbindelse med kunstprojektet "Verdens Ender"

Vedlagt fremsendes fredningsnævnets afgørelse i ovennævnte sag.

Klagevejledningen fremgår af afgørelsen.

Sortsøe Jensen

SNS-121-00051

64

Fredningsnævnet for Nordjylland
Nordlige del
Badehusvej 17
9000 Aalborg, Tlf. 96307000

"Verdens Ender"
Haderslevgade 24, st.th.
1671 København V

Aalborg, den 15. februar 2007

FS 3/2007

De har ved skrivelser modtaget den 10. januar og 14. februar 2007 til fredningsnævnet fremsendt en ansøgning om dispensation fra fredningsnævnets afgørelse af 17. maj 2005 om fredning af Skagen Gren m.m.

Det fremgår af den endelige ansøgning, at De som led i et kunstprojekt med lyd- og lyseffekter ønsker at opstille 1) 8-10 højttalere og 4-6 trækasser, ½ x 1 x ½ meter ved foden af den yderste bunker på sydstranden, 2) 8-12 projektører, samme antal lydkilder og 3-4 generatorer i de yderste klitter samt 3) en bagspot til belysning af Sandormen yderst på grenen, opsat på en oppustelig "kingdome" af plastic 0,8 x 2,5 m.

Det fremgår af ansøgningen, at samtlige installationer bæres til placeringerne og anbringes på terræn, at opstilling varer 3 dage, installationerne skal anvendes den 19. til den 21. april 2007 og fjernes med fuldstændig oprydning straks derefter.

Sagen er behandlet efter forretningsordenens § 10 nr. 5.

Nævnet kan herefter tillade det ansøgte som beskrevet ovenfor.

Det bemærkes, at der skal søges tilladelse hos Miljøcenter Aalborg for så vidt angår naturbeskyttelseslovens § 15 og formentligt yderligere fra Frederikshavn Kommune.

Tilladelsen, der er meddelt efter naturbeskyttelseslovens § 50, stk. 1, kan inden 4 uger påklages til Naturklagenævnet. Skriftlig klage fremsendes til fredningsnævnet til videre foranstaltning.

Tilladelsen må ikke udnyttes inden klagefristens udløb og bortfalder, såfremt den den ikke udnyttes inden 3 år.

Det er en betingelse for Naturklagenævnets behandling af en klage, at der indbetales et gebyr på 500 kr. Naturklagenævnet vil opkræve gebyret, når

klagen er modtaget fra fredningsnævnet, og behandlingen af klagen bliver først påbegyndt, når gebyret er modtaget. Gebyret bliver tilbagebetalt, hvis der gives medhold i klagen.

Sortsøe Jensen

Kopi til:

1. Frederikshavn Kommune, att. Karin Lorensen
2. Miljøcenter Aalborg
3. Danmarks Naturfredningsforening, København
4. Danmarks Naturfredningsforening, att. Carsten Pedersen
5. Skov- og Naturstyrelsen
6. Friluftsrådet, att. Thomas Elgaard Jensen

Fredningsnævnet for Nordjylland
Nordlige del
Badehusvej 17, 9000 Aalborg
Tlf. 96307000

Modtaget i
Skov- og Naturstyrelsen
10 APR. 2007
REG. NR. 7989.00

Skov- og Naturstyrelsen
Haraldsgade 53
2100 København Ø

Aalborg, den 4. april 2007

SCANNET

FS 7/2007 - vedr. omlægning af P-plads samt naturgenopretning på Grenen.

Vedlagt fremsendes fredningsnævnets afgørelse i ovennævnte sag.

Der vedlægges til orientering protokoludskrift.

Klagevejledningen fremgår af afgørelsen.

Sortsøe Jensen

SNS-121-00351
71

Fredningsnævnet for Nordjylland, nordlige del,
Badehusvej 17, 9000 Aalborg,
Telefon 96 30 70 00.

Frederikshavn Kommune,
Rådhus Allé 100,
9900 Frederikshavn.

Aalborg, den 4. april 2007

Vedr. FS 7/2007 :
Ansøgning om tilladelse til at omlægge P-pladsen samt foretage naturgenopretning på Grenen på arealer, der er omfattet af Fredningsnævnet for Nordjyllands Amts kendelse af 17. maj 2005 vedrørende fredning af Skagen Gren med omliggende vande.

Ved skrivelse af 13. februar 2007 har De ansøgt om tilladelse til omlægning af parkeringspladsen ved Grenen samt om gennemførelse af et naturgenopretningsprojekt samme sted..

Fredningsnævnet for Nordjylland, nordlige del afholdt den 28. marts 2007 besigtigelse og forhandling i ovennævnte sag. Udskrift af protokoltilførsel vedlægges til orientering.

Det fremgår af sagen, at der indledningsvist var fremsat ønske om udvidelse og omlægning af parkeringspladsarealet, hvilket i relation til fredningskendelsen skulle behandles som en censursag.

Herudover blev der under mødet fremsat ønske om udlæg af en handicapsti mod øst forbi den gamle brøndboring samt opførelse mod vest af foreløbig én toiletbygning. Disse to ansøgninger blev behandlet som dispensationer fra fredningskendelsen.

Således som sagen var forelagt nævnet vedrørende anlæg af parkeringspladsen kunne nævnet tiltræde dette, dog således at belægningen på Sandormens areal mod nordvest belægges med SF fliser.

Nævnet havde ingen indvendinger mod befæstning af handicapstien ved brug af rullemåtter i træ.

Vedrørende opførelse af toiletbygning udsattes sagen således at ansøgerne indledningsvist kan undersøge muligheden for at opnå en aftale med indehaverne af restaurantbygning og museum om renovering af de dér eksisterende toiletforhold. Kan en sådan aftale ikke indgås anmodes ansøgerne om at fremsende tegningsmateriale og placeringsforslag i nye klitter vedrørende toiletbygning til nævnet.

Afgørelsen er f.s.v. angår handicapsti truffet i medfør af naturbeskyttelseslovens § 50 stk. 1 og f.s.v. angår parkeringspladsen i henhold til kendelsen og kan inden 4 uger påklages til Naturklagenævnet. Skriftlig klage fremsendes

des til fredningsnævnet til videre foranstaltning.

Tilladelsen må ikke udnyttes inden klagefristens udløb og bortfalder, såfremt den ikke udnyttes inden 3 år.

Det er en betingelse for Naturklagenævnets behandling af en klage, at der indbetales et gebyr på 500 kr. Naturklagenævnet vil opkræve gebyret, når klagen er modtaget fra fredningsnævnet, og behandlingen bliver først påbegyndt, når gebyret er modtaget. Gebyret bliver tilbagebetalt, hvis der gives medhold i klagen.

Sortsøe Jensen

kopi er fremsendt til :

1. Jonna Petersen,
2. Johan Berg Jensen,
3. Danmarks Naturfredningsforening, København,
4. Danmarks Naturfredningsforening v/ Carsten Pedersen,
5. Miljøcenter Aalborg, att. Nils Schou,
6. Skov- og Naturstyrelsen,
7. Nordjyllands Statsskovdistrikt,
8. Friluftsrådet.

Onsdag, den 28. marts 2007 afholdt Fredningsnævnet for Nordjylland, nordlige del besigtigelse og forhandling i

FS 7/2007:
Ansøgning om tilladelse til at omlægge P-pladsen samt foretage naturgenopretning på Grenen på arealer, der er omfattet af fredningsnævnet for Nordjyllands Amts kendelse af 17. maj 2005 vedrørende fredning af Skagen Gren med omliggende vande.

Nævnet var mødt ved formanden, dommer Sortsøe Jensen, det ministerielt udpegede medlem Jonna Petersen og det kommunalt udpegede medlem Johan Berg Jensen.

For Frederikshavn Kommune mødte Leif Hald, Henrik Jørgensen, Jørgen Gihl og Louise Johannesen,

For Danmarks Naturfredningsforening mødte Mette Nielsen og Lotte Beck,

For Miljøcenter Aalborg mødte Nils Schou,

For Nordjyllands Statsskovdistrikt mødte skovrider Frede Jensen,

For Friluftsrådet mødte Torben Bartholin.

Der fremlagdes skrivelse af 13. februar 2007 med bilag 1 - 15.

Nævnsformanden redegjorde indledningsvist for fredningsnævnets kendelse, hvorefter der ikke må foretages terrænændringer, hverken ved på- eller opfyldning, planering eller afgravning.

Han oplyste dernæst, at ansøgningen f.s.v. angår naturgenopretningspojektet omkring restaurantbygningen ikke vil blive behandlet under dette møde, idet Naturklagenævnet endnu ikke har færdigbehandlet denne del af fredningsnævnets afgørelse, hvorimod der ikke forventes ændringer f.s.v. angår parkeringspladsarealet.

Leif Hald oplyste med udgangspunkt i sagens bilag 1, at projektet ligger indenfor det areal, der i kendelsen er markeret som parkeringsplads. Den vestlige del vil omfatte bevoksede områder medens der mod øst opretholdes en klitbræmme. Parkeringspladsen vil får så vidt angår den østlige del blive befæstet med asfalt mens det område, der mod nord er udlagt til Sandormens kørsel flisebelægges. Der vil ved udvidelsen blive plads til i alt 400 biler, 18 busser og et større antal cykler. Udvidelsen foretages i det væsentlige på terræn, dog berøres et pilekrat mod vest. Klitter bygges op mellem afsnit i parkeringsarealerne mod vest for at nedtone indtrykket af parkeringsplads.

Ud over parkeringsplads ønskes mod øst ud forbi den gamle brøndboring en handicapsti på udlagte rullemåtter af træ, ligesom man mod vest ønsker nævnets stillingtagen til placering af 2 toiletbygninger på 3 x 3½ meter i den nordlige afgrænsning af pladsen, opført i træ som pyramidehuse. Ud over kapaciteten af de nuværende toiletter i kioskbygningen i højsæsonen henvi-

ses til afstanden fra den vestlige ende af parkeringspladsen til kioskbygningen.

Der er ikke formelt ansøg herom før nu.

Der er i dag adgang til toiletter ved restaurantbygningen, men de trænger til en renovering, der vurderes ikke at være økonomisk realistisk, såfremt toiletterne skal svare til nutidens standard. Hertil kommer, at ejerne af restaurant og museum ikke er glade for toiletbesøgende, der ikke er deres gæster. Der vurderes at være et aktuelt stort behov for yderligere toiletfaciliteter.

Danmarks Naturfredningsforening havde ingen bemærkninger til parkeringsplads og handicapsti, men fandt det unødvendigt at etablere nye toiletbygninger, henset til, at selv besøgende på Grenen, der parkerer længst mod vest naturligt vil passere mod øst forbi kioskbygningens eksisterende toiletfaciliteter.

Miljøcenter Aalborg henviste til, at fredningskendelsen f.s.v. angår bebyggelse er restriktiv og tilslutter sig Danmark Naturfredningsforenings betragtninger f.s.v. angår besøgende, der skal mod øst forbi kioskbygningens faciliteter for at komme ud til Grenen.

Frederikshavn Kommune bemærkede, at der er et klart behov for nye toiletbygninger.

Nordjyllands Statsskovdistrikt havde ingen bemærkninger til parkeringsplads og handicapsti, men anførte f.s.v. angår toiletbygningerne, at den valgte placering fandtes skæmmende og foreslog derfor i stedet at placere toiletbygningerne i parkeringsarealets sydvestlige hjørne, hvor de vil kunne skærmes af nyanlagte klitter.

Frederikshavn Kommune oplyste, at en sådan løsning ville være teknisk mulig.

Nævnet voterede og besluttede at imødekomme det ansøgte for så vidt angår parkeringspladsen således, at belægningen ved Sandormens arealer bliver specielle SF-sten og at handicapstien belægges med rullemåtter i træ. F.s.v. angår toiletbygningerne opfordrede nævnet kommunen til at forsøge at få en aftale med ejerne af restaurant og museum om renovering af eksisterende toiletter til en anvendelse i en kortere periode i højsæsonen, hvor parkeringspladsen forventes fuldt udnyttet. Kan dette ikke lade sig gøre, anmodes ansøgerne om at fremsende egentligt projekt vedrørende toiletbygningerne.

Sagen udsat f.s.v. angår denne del.

De mødende blev klagevejledt.

Sortsøe Jensen

Fredningsnævnet for Nordjylland
Nordlige del
Badehusvej 17, 9000 Aalborg
Tlf. 96307000

REG. NR. 7989.00

SCANNET

Skov- og Naturstyrelsen
Haraldsgade 53
2100 København Ø

Aalborg, den 11. april 2007

Modtaget i
Skov- og Naturstyrelsen
16 APR. 2007

FS 14/2007 - vedr. fugleundersøgelse i Skagen

Vedlagt fremsendes fredningsnævnets afgørelse i ovennævnte sag.

Klagevejledningen fremgår af afgørelsen.

Sortsøe Jensen

SNS-121-00051

72

Fredningsnævnet for Nordjylland
Nordlige del
Badehusvej 17, 9000 Aalborg
Tlf. 96307000

Danmarks Miljøundersøgelse
att. Mark Desholm
Grenåvej 14
8410 Rønde

Aalborg, den 11. april 2007

FS 14/2007 - vedr. fugleundersøgelse i Skagen

Den 10. januar 2007 ansøgte De Miljøcenter Aalborg om tilladelse til placering af en radartrailer 2-3 gange af 3-5 dages varighed i maj 2007 til observering af trækfugles hovedtrækveje.

Fredningsnævnet har senere modtaget ansøgningen som en ansøgning om dispensation fra nævnets afgørelse af 17. maj 2005 om fredning af Skagen Grem m.v.

Idet der er tale om midlertidige, kortvarige opstillinger til brug ved videnskabelige undersøgelser tillades det ansøgte på vilkår at placeringen sker på de arealer, der på vedlagte fredningskortkopi er markeret som parkeringsarealer, dels ved den nordlige ende af Batterivej, dels ved restaurant- og museumsbygningen.

Sagen er behandlet efter forretningsordenens § 10, stk. 5.

Tilladelsen, der er meddelt efter naturbeskyttelseslovens § 50, stk. 1, kan inden 4 uger påklages til Naturklagenævnet. Skriftlig klage fremsendes til fredningsnævnet til videre foranstaltning.

Tilladelsen må ikke udnyttes inden klagefristens udløb og bortfalder, såfremt den ikke udnyttes inden 3 år.

Det er en betingelse for Naturklagenævnets behandling af en klage, at der indbetales et gebyr på 500 kr. Naturklagenævnet vil opkræve gebyret, når klagen er modtaget fra fredningsnævnet, og behandlingen bliver først påbegyndt, når gebyret er modtaget. Gebyret bliver tilbagebetalt, hvis der gives medhold i klagen.

Sortsøe Jensen

DISPENSATIONER>

Afgørelser – Reg. nr.: 07989.00

Dispensationer i perioden: 11-06-2007 - 30-10-2007

Fredningsnævnet for Nordjylland, nordlige del,
Badehusvej 17, 9000 Aalborg,
Telefon 96 30 70 00.

REG. NR. 7989.0

Frederikshavn Kommune,
Rådhus Allé 100,
990 Frederikshavn.

Aalborg, den 11. juni 2007

FS. 11/2007: Ansøgning om tilladelse til at forlænge Bøjlevejen til Fyrvej i Skagen på arealer, der er omfattet af fredningsnævnets kendelse af 17. maj 2005 om fredning af Skagen Gren med omliggende vande.

Ved skrivelse af 19 marts 2007 har De forelagt nævnet detailforslag til indføring af Bøjlevejen i Fyrvej i Skagen.

Nævnet afholdt den 30. maj 2007 besigtigelse og forhandling i sagen. Udskrift af protokoltilførsel vedlægges til orientering.

Projektet er beliggende på arealer, hvor fredningskendelsen ikke er til hinder for forlægningen af Bøjlevejen. Projektet indebærer indføring i Fyrvej ved anlæg af en rundkørsel med lysanlæg.

Nævnet har lagt vægt på, at vejanlægget som sådan ikke bliver af større bredde end forudsat ved kendelsen. Nævnet kan tiltræde linieføringen som den mest skånsomme og anvendelse af en rundkørsel som mindre skæmmende end regulering ved trafikfyr. Nævnet har lagt vægt på, at arealerhvervelserne til rundkørslen ikke vil berøre habitatområder.

Nævnet kan således godkende det forelagte projekt.

Afgørelsen er truffet i henhold til kendelsen og kan inden 4 uger påklages til Naturklagenævnet. Skriftlig klage fremsendes til fredningsnævnet til videre foranstaltning.

Tilladelsen må ikke udnyttes inden klagefristens udløb og bortfalder, såfremt den ikke udnyttes inden 3 år.

Det er en betingelse for Naturklagenævnets behandling af en klage, at der indbetales et gebyr på 500 kr.

Naturklagenævnet vil opkræve gebyret, når klagen er modtaget fra fredningsnævnet, og behandlingen bliver først påbegyndt, når gebyret er modtaget. Gebyret bliver tilbagebetalt, hvis der gives medhold i klagen.

Sortsøe Jensen

Onsdag, den 30. maj 2007 afholdt Fredningsnævnet for Nordjylland, nordlige del besigtigelse og forhandling i

FS 11/2007 :
Ansøgning om tilladelse til at forlænge Bøjlevejen til Fyrvej i Skagen på arealer, der er omfattet af fredningsnævnets kendelse af 17. maj 2005 om fredning af Skagen Gren med omliggende vande.

Nævnet var mødt ved formanden, dommer Sortsøe Jensen, det ministerielt udpegede medlem Jonna Petersen og det kommunalt udpegede medlem Johan Berg Jensen,

For Frederikshavn Kommune mødte Michael Nielsen, Jane Olesen og Leif Hald,

For Danmarks Naturfredningsforening mødte Eigil Torp Olesen,

For Skov- og Naturstyrelsen mødte Ole Jappe,

Følgende lodsejere var mødt :

- Rasmus Banke,
- Per og Inga Bruhn,
- Jan Borch, Dr. Alexandrines Vej 31, Skagen,
- Anne Lise Bach Pedersen,
- Birger Nordmann

Der fremlagdes :

- skrivelse af 19. marts 2007 med bilag 1 samt fortegnelse over berørte lodsejere af 10. maj 2007.

Nævnsformanden orienterede om fredningskendelsen, der for tiden er til behandling i Naturklagenævnet. F.s.v. angår den nu foreliggende problemstilling forventes ingen ændringer i forhold til fredningsnævnets kendelse. Det fremgår af dennes § 11 at "Fredningen skal ikke være til hinder for, at Batterivej i nord forlægges til et forløb over matr.nr.14 ø Skagen Markjorder, som vist på fredningskortet eller at der i overensstemmelse med nævnets delafgørelse af 23. oktober 2001 sker en udvidelse mod øst af vejen syd for tilslutningen til den kommende Bøjlevej med en indføring i Fyrvej over matr.nr. 29 Skagen Markjorder efter nævnets godkendelse af det endelige projekt...".

Det er af Miljøcenteret oplyst, at området ved Bøjlevejens indførelse i Fyrvej ikke er habitatområde.

Leif Hald oplyste, at en del af Bøjlevejsprojektet er lavet med svingbaner. Disse placeres udenfor den nuværende vejs vestskel, der udgør fredningsgrænsen. Han bemærkede, at der i dag alene skal drøftes forholdet til fredningskendelsen og ikke ekspropriation og erstatning. Kommunens første prioritet for indføringen i Fyrvej er en rundkørsel med 31 meter i diameter, pla-

ceret ca. 47 meter øst for nærmeste hus. Der etableres lysanlæg, men ikke lysregulering ved rundkørselen. Vejudlægget vil få en bredde af 15 meter incl. rabat og blive ført gennem en plantage på matr.nr. 3i mod øst. Der er ikke tale om forøgelse af vejbredden i forhold til det forslag, der er taget stilling til under fredningssagen, men den sydligste del af vejanlægget er trukket længere bort fra sommerhuset på matr.nr. 32b og huset vest for rundkørslen.

Anne Lise Bach Pedersen udtrykte sin bekymring ved skovfældningen, idet mange skagboere og turister har glæde af skovens rekreative funktion. Per Bruhn udtrykte ønske om etablering af en støjvold. Leif Hald ville overveje muligheden. Nævnsformanden bemærkede, at der i så fald skal søges dispensation fra fredningen hertil.

Skov- og Naturstyrelsen og Danmarks Naturfredningsforening havde ingen bemærkninger til projektet.

Nævnet voterede og beluttede at imødekomme det ansøgte.

De mødende blev gjort bekendt med resultatet af voteringen samt klagevejledt.

Sagen sluttet.

Sortsøe Jensen

Fredningsnævnet for Nordjylland
Nordlige del
Badehusvej 17, 9000 Aalborg, tlf. 96307000

REG. NR. 7989.00

Frederikshavn Kommune
Teknisk Forvaldning
Knivholtvej 15
9900 Frederikshavn

Aalborg, den 13. august 2007

FS 36/2007 - vedr. j.nr. 588799 - ansøgning om sandtransport.

Ved skrivelse af 16. juli 2007 har De ansøgt om tilladelse til sandtransport til kystsikring og til kunstige klitdannelser ved restaurant- og udstillingsbygningen ved parkeringspladsen på Skagen Gren.

Transporten, der sker efter indvinding ud for Skagen Nordstrand, omfatter 67.000 m3, hvoraf 42.000 m3 anvendes til kystsikring og 25.000 m3 til klitdannelser.

Materialerne til kystsikring placeres under transporten i et mellemdepot på nordstranden som i tidligere år, medens materialerne til klitdannelse transporteres direkte til anvendelsesstedet.

Hav- og landarealerne, hvor indvinding og transport skal ske, er nu omfattede af Naturklagenævnets afgørelse af 27. juni 2007.

Der er i 2002, 2003 og 2005 meddelt tilladelse til transport og henlæggelse i mellemdepot af maeriale til kystsikring.

Naturklagenævnets afgørelse tillader klitopbygning og giver mulighed for indvinding fra Skagen Nordstrand.

Sagen er behandlet efter forretningsordenens § 10, stk. 5.

Nævnet kan herefter tillade det ansøgte, således at indindingen sker ud for Nordstranden, at transporten til klitopbygningen sker direkte til anvendelsesstedet og transporten til kystsikring sker via mellemdepot på samme vilkår som i tidligere tilladelser. Det forudsættes således, at transporten til offentlig vej sker ad den hidtil anvendte strækning og med nødvendig udlægning af køreplader.

Tilladelsen er meddelt dels efter naturbeskyttelseslovens § 50 stk. 1 dels i henhold til kendelsen og kan inden 4 uger påklages til Naturklagenævnet. Skriftlig klage fremsendes til fredningsnævnet til videre foranstaltning.

Tilladelsen må ikke udnyttes inden klagefristens udløb og bortfalder, så-

SNS-121-00051

fremt den ikke udnyttes inden 3 år.

Det er en betingelse for Naturklagenævnets behandling af en klage, at der indbetales et gebyr på 500 kr.

Naturklagenævnet vil opkræve gebyret, når klagen er modtaget fra fredningsnævnet, og behandlingen bliver først påbegyndt, når gebyret er modtaget. Gebyret bliver tilbagebetalt, hvis der gives medhold i klagen.

Sortsøe Jensen

Kopi sendt til:

1. Jonna Petersen
2. Johan Berg Jensen
3. Miljøcenter Aalborg, att. Nils Schou
4. Danmarks Naturfredningsforening, København
5. Danmarks Naturfredningsforening, att. Carsten Pedersen
6. Skov- og Naturstyrelsen, København
7. Nordjyllands Statsskovdistrikt.

Fredningsnævnet for Nordjylland
Nordlige del
Badehusvej 17, 9000 Aalborg
Tlf. 96307000

REG. NR. 7989.00

Frederikshavn Kommune
Knivholtvej 15
9900 Frederikshavn

Aalborg, den 30. oktober 2007

FS 41/2007 - Deres sagsnr. 570992.

Ved skrivelse af 4. september 2007 har Frederikshavn Kommune til fredningsnævnet fremsendt detailprojekt med bilag vedrørende anlæg af p-plads og etablering af nye klitter omkring restaurationsbygningen på Skagen Gren.

Nævnet har den 19. september 2007 afholdt forhandlingsmøde, hvor det blev aftalt at udskille klitopbygningen til primær behandling.

Protokoludskrift er udsendt.

For YNF 1078 ApS som ejer af restaurationsejerlejligheden i bygningen har advokat Jens Laursen den 5. oktober 2007 fremsendt sine bemærkninger.

Kopi af skrivelsen er fremsendt til Frederikshavn Kommune.

Advokat Jens Laursen har særligt gjort gældende, at detailprojektets bilag 5 ikke er foreneligt med bilag 2 og 3 til Naturklagenævnets afgørelse af 27. juni 2007.

Nævnet kan - til dels efter skriftlig behandling - tiltræde det fremsendte detailprojekt for klitopbygning, således at de vilkår, der fremgår af bilag 2 og 3 til Naturklagenævnets afgørelse sammenholdt med teksten i afgørelsens pagina 9, overholdes og således, at den afsluttende udformning af klittoppene sker under tilstedeværelse af repræsentanter fra kommunen og lejlighedsejeren og i enighed mellem disse.

Nævnets stillingtagen til de øvrige udformninger i projektet afventer yderligere materiale fra kommunen.

Afgørelsen, der er truffet i medfør af Naturklagenævnets afgørelse, kan inden 4 uger påklages til Naturklagenævnet. Skriftlig klage fremsendes til fredningsnævnet til videre foranstaltning.

Tilladelsen må ikke udnyttes inden klagefristens udløb og bortfalder, så-

BLS-121-00040

fremt den ikke udnyttes inden 3 år.

Det er en betingelse for Naturklagenævnets behandling af en klage, at der indbetales et gebyr på 500 kr. Naturklagenævnet vil opkræve gebyret, når klagen er modtaget fra fredningsnævnet og behandlingen af klagen bliver først påbegyndt, når gebyret er modtaget. Gebyret bliver tilbagebetalt, hvis der gives medhold i klagen.

Sortsøe Jensen

Kopi sendt til:

1. Jonna Petersen
2. Johan Berg Jensen
3. MiljøCenter Aalborg, att. Nils Schou
4. Danmarks Naturfredningsforening, København
5. Danmarks Naturfredningsforening, att. Carsten Pedersen
6. Skov- og Naturstyrelsen, København
7. Nordjyllands Statsskovdistrikt
8. Advokat Jens Laursen, Jernbanegade 31, 6000 Kolding
9. Axel Lind Kulturfond, att. Valdemar Christensen, Sønderstrand 8, 9300 Sæby

Fredningsnævnet for Nordjylland
Nordlige del
Badehusvej 17, 9000 Aalborg
Tlf. 96307000

REG. NR. 7989.00

Frederikshavn Kommune
Rådhus Allé 100
9900 Frederikshavn

Aalborg, den 30. oktober 2007

FS 39/2007 - vedr. sags.nr. 2007-8042 og 2007-8043

I forbindelse med behandling af sagen om fredning af Skagen gren har fredningsnævnet den 23. oktober 2001 tilladt en udvidelse af "Bøjlevejen" tidligere Batterivej.

Naturklagenævnets afgørelse af 27. juni 2007 giver mulighed for - som led i plejeforanstaltningerne - at fjerne bevoksning langs vejens østside.

Ved skrivelse af 28. august 2007 har De ansøgt om tilladelse til etablering af et plantebælte langs vejen på matr.nr. 33 og 34 Skagen Markjorder og en jordvold på matr.nr. 32 b smst. som afskærmning mod vejen.

Under en besigtigelse den 19. september 2007 drøftedes udformningen af afskærmningerne. Protokoludskrift er tidligere udsendt.

Ved skrivelse af 8. oktober 2007 med bilag har De fremsendt ændringer til det oprindelige forslag til afskærmninger.

Dette forslag har været skriftligt behandlet.

Nævnet kan herefter godkende, at der på matr.nr. 33 og 34 etableres et mindre antal beplantningsblokke (i alt ca. 1300 m²) - i tilslutning til eksisterende bevoksninger - af klitrose og vintereg.

På matr.nr. 32 b kan etableres fem mindre "klitter" af en højde på ca. 1,5 meter af varierende udstrækning og med beplantning af klitrose og hjelme i naturlig overgang til eksisterende terræn.

Tilladelsen, der er meddelt i medfør af naturbeskyttelseslovens § 50, stk.1, kan inden 4 uger påklages til Naturklagenævnet. Skriftlig klage fremsendes til fredningsnævnet til videre foranstaltning.

Tilladelsen må ikke udnyttes inden klagefristens udløb og bortfalder, så-

BLS-121-00040

fremt den ikke udnyttes inden 3 år.

Det er en betingelse for Naturklagenævnets behandling af en klage, at der indbetales et gebyr på 500 kr. Naturklagenævnet vil opkræve gebyret, når klagen er modtaget fra fredningsnævnet og behandlingen af klagen bliver først påbegyndt, når gebyret er modtaget. Gebyret bliver tilbagebetalt, hvis der gives medhold i klagen.

Sortsøe Jensen

Kopi sendt til:

1. Jonna Petersen
2. Johan Berg Jensen
3. MiljøCenter Aalborg att. Nils Schou
4. Skov- og Naturstyrelsen, København
5. Nordjyllands Statsskovdistrikt
6. Danmarks Naturfredningsforening, København
7. Danmarks Naturfredningsforening, att. Carsten Pedersen
8. Rasmus Banke, Råsigvej 12, 9981 Jerup
9. Per Bruhn, Dyrehavegårdsvej 24B, 2800 Kongens Lyngby

NATURKLAGENÆVNET
SEKRETARIATET

Frederiksborggade 15, 1360 København K.
Tlf.: 3395 5700
Fax: 3395 5769
E-mail: nkn@nkn.dk Web: www.nkn.dk
CVR: 18210932

By- og Landskabsstyrelsen
Att.: Ole Jappe
Haraldsgade 53
2100 København Ø

18. februar 2008
NKN-121-00083
salha

Modtaget i
By- og Landskabsstyrelsen
19 FEB. 2008

Hermed følger Naturklagenævnets afgørelse af dags dato i sagen om en kørsel på stranden ved Skagen Odde i Frederikshavn Kommune.

Med venlig hilsen

Sally Hansen
Kontorfuldmægtig

Afgørelsen er sendt til:

- By- og Landskabsstyrelsen, Att.: Ole Jappe, Haraldsgade 53, 2100 København Ø
- Frederikshavn Kommune, Rådhus Allé 100, 9900 Frederikshavn
- Landinspektør Poul Haueerbach, Søndervej 13, 9990 Skagen
- Fredningsnævnet for Nordjylland, nordlig del, Retten i Aalborg, Badehusvej 17, 9000 Aalborg

NATURKLAGENÆVNET
SEKRETARIATET

Frederiksborggade 15, 1360 København K
Tlf.: 3395 5700
Fax: 3395 5769
E-mail: nin@nkn.dk Web: www.nkn.dk
CVR: 18210932

By- og Landskabsstyrelsen
Att.: Ole Jappe
Haraldsgade 53
2100 København Ø

18. februar 2008
NKN-121-00083
salha

Som det fremgår af vedlagte afgørelse, har De fået helt eller delvist medhold i Deres klage.

Det følger af § 3, stk. 1, nr. 1, i bekendtgørelse nr. 950 af 16. september 2004 om gebyr for indbringelse af klager til Naturklagenævnet, at det indbetalte gebyr på 500 kr. tilbagebetales, hvis klageren får helt eller delvist medhold i klagen. Ved delvist medhold forstås, at klagen er imødekommet på et eller flere punkter, eller Naturklagenævnet i øvrigt har konstateret retlige mangler ved 1. instansens afgørelse. Der kan godt være givet delvist medhold, f.eks. i processuelle spørgsmål, selvom der ikke er sket en ændring af 1. instansens realitetsafgørelse.

Det indbetalte klagegebyr på 500 kr. tilbagebetales med henvisning til ovennævnte bestemmelse. En check på 500 kr. vil blive sendt til Dem hurtigst muligt.

I medfør af § 3, stk. 2, i bekendtgørelsen om gebyr for indbringelse af klager til Naturklagenævnet kan nævnets afgørelse om gebyrspørgsmål ikke indbringes for anden administrativ myndighed.

Med venlig hilsen

Sally Hansen
Kontorfuldmægtig

NATURKLAGENÆVNET
FORMANDEN

Frederiksborggade 15, 1360 København K
Tlf.: 3395 5700
Fax: 3395 5769
X.400: S=nkn; P=sdn; A=dk400; C=dk
E-mail: nkn@nkn.dk

18 FEB. 2008
J.nr.: NKN-121-00083
LTP

Afgørelse
i sagen om en kørsel på stranden ved Skagen Odde i Frederikshavn Kommune

Fredningsnævnet for Nordjylland, Nordlige del, har den 16. august 2007 i medfør af naturbeskyttelseslovens § 50, stk. 1, meddelt landinspektør Poul Hauerbach tilladelse til kørsel på stranden ved Skagen Gren. Skov- og Naturstyrelsen har påklaget afgørelsen til Naturklagenævnet.

Ejendommen er omfattet af Naturklagenævnets afgørelse af 27. juni 2007 om fredning af Skagen Gren med omliggende vande.

Fredningen har bl.a. til formål at sikre de geologiske interesser og den landskabelige dynamik særligt knyttet til udviklingen af rimme-doppe og klit- landskabet samt at sikre og forbedre de rekreative interesser, herunder de oplevelsesværdier, der er knyttet til de store åbne flader og udsigten over havet ved regulering af bebyggelse, rydning af plantager mv. samt regulering af færdslen i området.

Ifølge fredningens § 15, stk. 1, må kørsel med motorkøretøjer og knallerter med nedenstående undtagelser kun ske på de på fredningskortet viste veje, på den angivne befæstede strækning mellem punkt A og B og på tilkørsler til de enkelte ejendomme for så vidt angår ærindekørsel. Fysiske foranstaltninger til sikring heraf kan etableres med fredningsnævnets forudgående godkendelse.

Ifølge stk. 2, må der i perioden 1. juni til 31. august ikke køres med motorkøretøjer eller knallert ad Nordstrandvej på strækningen A-B, jf. dog stk. 6. Fredningsnævnet kan helt forbyde kørsel med motorkøretøjer og knallerter på denne strækning, såfremt det findes nødvendigt for opnåelse af formålet med fredningen, jf. dog stk. 6.

Ifølge stk. 6, skal Sandormens kørsel ske ad den på fredningskortet angivne befæstede strækning mellem punkt A og B og derfra direkte mod havet og videre mod øst på den faste del af strandbredden så nær vandet som muligt. I forbindelse med vending på Grenen standses motoren, så længe Sandormen holder stille. Frederikshavn Kommune påser ved koncessionsaftalerne, at kørslen sker under særlig hensyntagen til de geologiske og biologiske beskyttelsesinteresser i området.

Der er ansøgt om dispensation fra fredningen til kørsel med bil til Nordstrand i forbindelse med fortsatte opmålinger til brug for videnskabelige arbejder, dels ad den rute, som Sandormen bruger fra parkeringspladsen ved Grenen til stranden, dels ad Batterivejens fortsættelse til stranden.

Kørslen langs stranden vil foregå så tæt på kystlinjen og vandkanten, som forholdene tillader. Den rute, som ønskes benyttet, er nærmere angivet på et vedlagt kort.

Fredningsnævnet har meddelt dispensation til det ansøgte, således at kørslen til stranden kan ske dels fra Batterivejs fortsættelse, dels fra parkeringspladsen ved Grenen ad den rute, der er anvist "Sandormen". Kørslen i øvrigt må kun ske på den faste strand nærmest havet og således, at der ikke sker skade på begyndende klitdannelser på stranden.

Skov- og Naturstyrelsen har i klagen anført, at dispensationen er for omfattende og for upræcis både i forhold til det angivne formål og de naturværdier, som tilsigtes beskyttet ved fredningens forbud mod kørsel uden for de egentlige veje. Dette forbud har været et af de vigtige motiver for rejsning af fredningssagen, idet man kunne konstatere, at den hidtidige praksis, hvorefter det var tilladt at køre på stranden, har medført betydelige skader på klitformationerne og på den sårbare vegetation.

Såfremt kørsel undtagelsesvist skal tillades bør der være præcise rammer herfor bl.a. af hensyn til tilsynsmyndighedernes muligheder for at konstatere, at tilladelsen kun anvendes til det angivne formål og på de fastsatte vilkår. Det er ligeledes vigtigt, at kørslen ikke får et sådant omfang eller en sådan form, som gør det vanskeligt at håndhæve forbuddet overfor andre ønsker om kørsel på arealerne.

Endelig finder styrelsen ikke, at der bør ske udkørsel til stranden fra Batterivejs fortsættelse, idet det netop på dette sted har vist sig vanskeligt at håndhæve forbuddet. Styrelsen har i stedet for peget på muligheden for udkørsel længere mod vest fra Buttervej, hvilket også synes at være mere hensigtsmæssigt set i forhold til undersøgelsesområdets udstrækning.

Efter styrelsens opfattelse bør tilladelsen tidsbegrænses f.eks. til 3 år og suppleres med vilkår om, at den kun omfatter ét køretøj med angivet registreringsnummer, at der føres en logbog over hver kørsel med angivelse af formål, tidspunkt, rute mv. og at kopi heraf indsendes årligt til tilsynsmyndigheden, at kørsel om muligt skal varsles over for tilsynsmyndigheden eller indberettes hertil umiddelbart efter, at kopi af tilladelsen skal medbringes og forevises på forlangende og at udkørsel til den fredede del af stranden kun må ske fra den vest for liggende strand samt fra parkeringspladsen ved Grenen, som beskrevet i fredningsnævnets tilladelse.

Ansøger har i anledning af klagen bl.a. anført, at han siden sommeren 1981 jævnligt har foretaget opmålinger og besigtigelser af det yderste af Skagen Oddes spids for at registrere ændringer af kystlinjeforløbet. Dette har resulteret i en bog, som i 1988 blev grundlaget for dannelsen af en naturvidenskabelig forskningsgruppe. Mange års jævnlige observationer af Grenen har givet en interessant viden om et mindre landområde, der udsættes for konstante kræfter af havet, som gør det til et anderledes, fuldskala, naturligt laboratorium.

Skagen Odde er en funktion af klimatiske forhold og har derfor en særlig videnskabelig interesse, ikke mindst nu, hvor det er af stor værdi at kende de seneste tiders klimaforhold.

Ansøger har understreget, at han ikke er så godt gående og at det medbragte landmålingsudstyr ikke er let at transportere for gående.

Afgørelse

Naturklagenævnets formand har på nævnets vegne, jf. naturbeskyttelseslovens § 81, stk. 3, truffet følgende afgørelse:

Ifølge naturbeskyttelseslovens § 50, stk. 1, kan fredningsnævnet dispensere fra bestemmelser i en fredning, når det ansøgte ikke er i

strid med fredningens formål. Videregående afvigelser fra en fredning end nævnt i stk. 1, kan jf. stk. 3, kun finde sted efter reglerne om gennemførelse af fredninger i lovens kapitel 6.

Naturklagenævnet finder, at der henset til fortsættelsen af det videnskabelige arbejde omkring udviklingen af Skagen Odde bør meddeles dispensation fra fredningens forbud mod kørsel uden for de i fredningen nærmere angivne veje mv., jf. § 15, stk. 1.

Dispensationen er personlig og gælder for en periode på 3 år på følgende vilkår:

- udkørslen til stranden kan alene ske fra parkeringspladsen ved Grenen ad den rute, der er anvist Sandormen, jf. fredningens § 15, stk. 6,
- kørslen på stranden må alene ske på den faste strand nærmest havet og således at der ikke sker skade på begyndende klitdannelser,
- dispensationen omfatter kun ét nærmere med registreringsnummer angivet køretøj, der skal oplyses overfor tilsynsmyndigheden,
- der føres en logbog over hver kørsel med angivelse af formål, tidspunkt, rute mv. Kopi heraf indsendes årligt til tilsynsmyndigheden,
- kørsel skal om muligt varsles over for tilsynsmyndigheden eller indberettes hertil umiddelbart efter den har fundet sted,
- kopi af dispensationen skal medbringes og forevises på forlangende.

Naturklagenævnet finder af de af Skov- og Naturstyrelsen anførte grunde ikke, at der bør tillades udkørsel til stranden fra Batterivejs fortsættelse. I stedet kan udkørslen til stranden ske mod vest fra Buttervej.

Herefter stadfæstes Fredningsnævnet for Nordjylland, Nordlige dels dispensation af 16. august 2007 med de anførte ændringer.

Bent Jacobsen / Lisbeth Toft-Petersen

Viceformand fuldmægtig

Afgørelsen er endelig og kan ikke indbringes for anden administrativ myndighed, jf. naturbeskyttelseslovens § 82. Eventuel retssag til prøvelse af afgørelsen skal være anlagt inden 6 måneder, jf. lovens § 88, stk. 1.

Fredningsnævnet for Nordjylland
Nordlige del, Badehusvej 17,
9000 Aalborg
Tlf. 96307000

By- og Landskabsstyrelsen
Haraldsgade 53
2100 København Ø

Aalborg, den 19. februar 2008

Modtaget i
By- og Landskabsstyrelsen
20 FEB. 2008

FS 11/2008, vejadgang til projekteret Bunkermuseeum på matr.nr. 14y Skagen Markjorder.

Vedlagt fremsendes nævnets afgørelse i ovennævnte sag. Protokoludskrift vedlægges til orientering.

Klagevejledning fremgår af afgørelssen.

Sortsøe Jensen

Fredningsnævnet for Nordjylland,
Nordlige del, Badehusevj 17, 9000 Aalborg,
Telefon 96 30 70 00

Frederikshavn Kommune
att. Karin Lorenzen
Rådhus Alle 100
9900 Frederikshavn

Aalborg, den 19. februar 2008

FS 11/2008, ansøgning om tilladelse til at etablere vejadgang til bunker på matr.nr. 14y Skagen Markjorder, der er omfattet af Naturklagenævnets kendelse af 27. juni 2007 vedrørende fredning af Skagen Gren med omliggende vande.

De har ansøgt fredningsnævnet om tilladelse til at etablere vejadgang til bunker på matr.nr. 14y Skagen Markjorder i forbindelse med et projekteret Bunkermuseum på stedet.

Fredningsnævnet afholdt den 6. februar 2008 besigtigelse og forhandling på stedet. Udskrift af forhandlingsprotokol vedlægges til orientering.

Nævnet besluttede at tillade det ansøgte således at et lavt skilt ved parkeringspladsen ved indgangen til stien til bunkeren samt på servicebygningen på parkeringspladsen tillades og der kan fjernes sand på bunkerens vestside for at åbne adgang til den oprindelige indgang til bunkeren.

Tilladelsen, der er meddelt i medfør af naturbeskyttelseslovens § 50, stk.1, kan inden 4 uger påklages til Naturklagenævnet. Skriftlig klage fremsendes til fredningsnævnet til videre foranstaltning.

Tilladelsen må ikke udnyttes inden klagefristens udløb og bortfalder, såfremt den ikke udnyttes inden 3 år.

Det er en betingelse for Naturklagenævnets behandling af en klage, at der indbetales et gebyr på 500 kr. Naturklagenævnet vil opkræve gebyret, når klagen er modtaget fra fredningsnævnet og behandlingen af klagen bliver først påbegyndt, når gebyret er modtaget. Gebyret bliver tilbagebetalt, hvis der gives medhold i klagen.

Sortsøe Jensen

Kopi er fremsendt til :

1. Jonna Petersen,
2. Johan Berg Jensen,
3. Miljøcenter Aalborg, att. Nils Schou,
4. Danmarks Naturfredningsforening, København,
5. Danmarks Naturfredningsforening v/ Eigil Torp Olesen,
6. By- og Landskabsstyrelsen.

Onsdag, den 6. februar 2008 afholdt Fredningsnævnet for Nordjylland, nordlige del besigtigelse og forhandling i

FS 11/2008:
Ansøgning om tilladelse til at etablere vejadgang til et projekteret Bunkermuseeum på matr.nr. 14y Skagen Markjorder, der er omfattet af Naturklagenævnets kendelse af 27. juni 2007 vedr. fredning af Skagen Gren med omliggende vande.

Nævnet var mødt ved formanden, dommer Sortsøe Jensen, det ministerielt udpegede medlem Jonna Petersen og det kommunalt udpegede medlem Johan Berg Jensen.

For Frederikshavn Kommune mødte Leif Hald, Eva Christensen og Jan Iversen,

For Miljøcenter Aalborg mødte Nils Schou,

For Danmarks Naturfredningsforening mødte Mette Nielsen og Lars Mortensen,

Der fremlagdes projektskrivelse med bilag 1 - 5 fra Martin Jensen og Christian Hansen.

Mødet indledtes på Skagen Rådhus.

Nævnsformanden orienterede kort om fredningskendelsen, hvorefter der ikke må foretages terrænændringer, ligesom der ikke må etableres vejanlæg ud over de i kendelsen tilladte.

Det fremgår af ansøgningen, at der i en bunker, hvis beliggenhed i parkeringspladsens vestlige ende fremgår af sagens bilag 3, ønskes etablering af et museum. I forbindelse med arbejderne på parkeringspladsen opbygges en klit over bunkeren, der slører den set fra parkeringspladsen. Begge de oprindelige indgange på bunkerens vestside ønskes anvendt, hvilket kræver fjernelse af en klit, der har dannet sig ud for den ene af disse.

Det oplystes, at der ikke vil blive skiltning ud over ved stien fra parkeringspladsen til bunkeren og eventuelt på kioskbygningen.

Herefter besås arealet.

Danmarks Naturfredningsforeningen havde ingen bemærkninger ud over, at man er imod en skiltning til stedet.

Jan Iversen oplyste, at kommunen er velvillig overfor projektet, men har gjort ansøgerne opmærksom på, at man ikke vil tillade skiltningen udover på service-/kioskbygningen.

Nævnet voterede og besluttede at imødekomme det ansøgte således at beskeden, lav skiltning ved indgangen til stien fra parkeringspladsen samt på servicebygningen kan tillades.

De mødende klagevejledtes.

Sagen sluttet.

Sortsøe Jensen.

Fredningsnævnet for Nordjylland
Nordlige del, Badehusvej 17,
9000 Aalborg, tlf. 96307000

Aalborg, den 30. maj 2008

By- og Landskabsstyrelsen
Haraldsgade 53
2100 København Ø.

FS 1/2008
Ansøgning om tilladelse til at nedrive eksisterende hus og opfyre et nyt på matr.nr. 32 b, beliggende Batterivej 10, Skagen, der er omfattet af Naturklagenævnets afgørelse af 27. juni 2007 vedrørende fredning af Skagen Gren med omliggende vande.

Vedlagt fremsendes fredningsnævnets afgørelse i ovennævnte sag.

Protokoludskrifter vedlægges.

Klagevejledning fremgår af afgørelsen.

Søren Jensen

Fredningsnævnet for Nordjylland afholdt den 21. maj 2008 besigtigelse og forhandling i

FS 1/2008:
Ansøgning om tilladelse til at nedrive eksisterende hus og opføre et nyt på matr.nr. 32b Skagen Markjorder, beliggende Batterivej 10, Skagen, der er omfattet af Naturklagenævnets afgørelse af 27. juni 2007 om fredning af Skagen Gren med omliggende vande.

Nævnet var mødt ved formanden, dommer Sortsøe Jensen, det ministerielt udpegede medlem Jonna Petersen og det kommunalt udpegede medlem Johan Berg Jensen,

For Miljøcenter Aalborg mødte Nils Schou,

For Frederikshavn Kommune mødte Karin Lorenzen,

For Danmarks Naturfredingsforening mødte Mette Nielsen,

Ejerne Per og Inga Bruhn var mødt.

Der fremlagdes :

skrivelse af 22. januar 2008 fra Per bruhn med bilag 1 - 3 samt fotografi,
skrivelse af 1. april 2008 fra Per Bruhn,
skrivelse af 5.april 2008 fra Per Bruhn med bilag 4 - 4,
skrivelse af 24. februar 2008 fra Danmarks Naturfredningsforening.

Nævnsformanden indledte mødet med en orientering om fredningskendelsen, hvorefter der ikke må bebygges, men eksisterende sommerhusbebyggelselser kan opretholdes, således at beplantning, bortset fra slørende beplantning omkring husene, skal ikke må genplantes ved henfald. Selvsået bevoksning ud mod Grenen fjernes.

Per Bruhn oplyste, at der er betydelige støjgener fra Batterivej, der nu er under forlægning tættere på ejendommen. Der er tidligere meddelt dispensation til etablering af støjvold ved afbrudt og forskudt beplantet klitopbygning. Han vil afstå herfra såfremt der meddeles dispensation til at opføre nyt sommerhus som ansøgt placeret som vist på bilag 4 ca. 30-50 meter længere mod øst. Det eksisterende hus, der er velfungerende, men uisoleret, nedrives. Det er på 105 m2 , hvortil kommer overdækket terrasse samt 8 m2 skur. Den samlede tagflade skønnes at være ca. 125 m2. Det ansøgte nye hus vil blive på 90 m2 samt 28 m2 udhus samt ca. 20 m2 overdækket terrasse.

Frederikshavn Kommune bemærkede, at det ansøgte vil være i strid med frredningen. Hertil kommer, at huset vil blive placeret i § 3-område samt habitatområdet, hvor udpegningsgrundlaget er klitlavninger. Der kan ikke forventes givet dispensation herfra. Endelig foreligger der praksis fra Naturklagenævnet, hvorefter fritidshuse i det åbne land ikke må overstige 100 m2.

Danmarks Naturfredningsforening havde ingen bemærkninger til en flytning

af beboelsen, men fandt at hustypen med den størrelse og udformning ikke passer til området.

Nils Schou bemærkede, at ejendommens nuværende beliggenhed med slørende beplantning er i overensstemmelse med fredningskendelsen. Hertil kommer, at der er meddelt dispensation til etablering af støjvolde. Den ansøgte placering er uhensigtmæssig synlig i det kommende åbne landskab. Hertil kommer, at husets størrelse er ikke er stemmende med Naturklagenævnets praksis.

Nævnet udsatte votering i sagen til efter besigtielsen af andre ejendomme i området. Resultatet heraf fremsendes til ejendommens ejer med angivelse af klagevejledning.

Sagen udsat.

Sortsøe Jensen.

Onsdag, den 21. maj foretog fredningsnævnet for Nordjylland, nordlige del votering i

FS 1/2008:
Ansøgning om tilladelse til at nedrive eksisterende hus og opføre et nyt på matr.nr. 32b Skagen markjorder, beliggende Batterivej 10, Skagen, der er omfattet af Naturklagenævnets afgørelse af 27. juni 2007 vedrørende fredning af Skagen Gren med omliggende vande.

Nævnet var mødt ved formanden, dommer Sortsøe Jensen, det ministerielt udpegede medlem Jonna Petersen og det kommunalt udpegede medlem Johan Berg Jensen.

På baggrund af samme dags foretagne besigtigelse af ovennævnte ejendom foretoges votering i sagen.

Nævnet lagde ved sin afgørelse til grund, at det eksisterende hus efter ejerens oplysning er velfungerende og at den eksisterende bevoksning i området bestående af plantage og selvsåede fyr og gran. bortset fra en bræmme omkring ejendommen, skal ryddes eller ikke må genplantes efter henfald. Når endvidere henses til, at det projekterede nybyggeri vil blive placeret langt inde i det med tiden ud mod Skagen gren - åbne, fredede areal fandt nævnet ikke at kunne imødekomme det ansøgte. Det bemærkes i den forbindelse, at der er meddelt dispensation til at opføre støjvolde på ejendommen ud mod vejen, oat at en forringelse af ejendommens værdi som følge af støjgener vil kunne gøres gældende i forbindelse med vejanlægget.

Sagen udsat til afgørelse.

Sortsøe Jensen.

Fredningsnævnet for Nordjylland,
nordlige del,
Badehusvej 17, 9000 Aalborg,
Telefon 96 30 70 00.

Per Bruhn,
Dyrehavegårdsvej 24B,
2800 KGS. Lyngby.

Aalborg, den 30. maj 2008.

Vedr. FS 1/2008:
Ansøgning om tilladelse til at nedrive eksisterende hus og opføre et nyt på matr.nr. 32 b, beliggende Batterivej 10, Skagen, der er omfattet af Naturklagenævnets afgørelse af 27. juni 2007 vedrørende fredning af Skagen Gren med omliggende vande.

Ved skrivelser af 22. januar 2008, 1. april 2008 og 5. april 2008 har De ansøgt fredningsnævnet om tilladelse til at nedrive Deres eksisterende fritidshus på Batterivej 10, Skagen for dernæst at opføre et nyt lidt større på samme ejendom, men 30-50 meter længere mod øst.

Fredningsnævnet afholdet den 21. maj 2008 besigtigelse og forhandling i sagen. Udskrift af besigtigelses- og forhandlingsprotokoler vedlægges.

Det fremgår heraf, at nævnet ikke har kunnet imødekomme Deres ansøgning, idet opførelse af et nyt hus beliggende længere inde i det fredede og med tiden mere åbne terræn vil stride imod fredningens formål.

Afgørelsen, der er truffet i medfør af naturbeskyttelseslovens § 50, stk.1, kan inden 4 uger påklages til Naturklagenævnet. Skriftlig klage fremsendes til fredningsnævnet til videre foranstaltning.

Det er en betingelse for Naturklagenævnets behandling af en klage, at der indbetales et gebyr på 500 kr. Naturklagenævnet vil opkræve gebyret, når klagen er modtaget fra fredningsnævnet og behandlingen af klagen bliver først påbegyndt, når gebyret er modtaget. Gebyret bliver tilbagebetalt, hvis der gives medhold i klagen.

Sortsøe Jensen

Kopi er fremsendt til :

1. Jonna Petersen,
2. Johan Berg Jensen,
3. Miljøcenter Aalborg, att. Nils Schou,
4. Frederikshavn Kommune,
5. Danmarks Naturfredningsforening, København,
6. Danmarks Naturfredningsforening v/ Eigil Torp Olesen,
7. By- og Landskabsstyrelsen,
8. Skov- og Naturstyrelsen, Vendsyssel,
9. Ornitologisk Forening.

Fredningsnævnet for Nordjylland
Nordlige del, Badehusvej 17,
9000 Aalborg, tlf. 96307000

Aalborg, den 30. maj 2008

By- og Landskabsstyrelsen
Haraldsgade 53
2100 København Ø.

FS 24/2008
Ansøgning om tilladelse til at nedrive eksisterende huse og opføre nye på matr.nr. 128 Skagen Markjorder, beliggende Batterivej 63 og 65, der er omfattet af Naturklagenævnets kendelse af 27. juni 2007 om fredning af Skagen Gren med omliggende vande.

Vedlagt fremsendes fredningsnævnets afgørelse i ovennævnte sag.

Protokoludskrift vedlægges.

Klagevejledning fremgår af afgørelsen.

Sortsøe Jensen

Fredningsnævnet for Nordjylland,
nordlige del,
BadehusVej 17, 9000 Aalborg,
Telefon 96 30 70 00

Jørgen Lassen,
Øresundsvej 14,
9990 Skagen.

Aalborg, den 30. maj 2008.

Vedr, FS 24/2008:
Ansøgning om tilladelse til at nedrive eksisterende huse og opføre nye på matr.nr. 128 Skagen Markjorder, beliggende Batterivej 63 og 65, der er omfattet af Naturklagenævnets kendelse af 27. juni 2007 om fredning af Skagen Gren med omliggende vande.

Ved skrivelse af 1. april 2008 har De ansøgt nævnet om tilladelse til at nedrive to eksisternede huse og opføre to nye på ovenævnte ejendom.

Nævnet afholdt den 21. maj 2008 besigtigelse og forhandling i sagen. Udskrift af protokoltilførselen vedlægges til orientering.

Det fremgår heraf, at nævnet ikke kunne imødekomme Deres ansøgning, der er ganske identisk med en i 2005 fremsendt ansøgning. Nævnet fastholdt sin afgørelse af 3. maj 2005, hvori indeholdes:

"Nævnet vil ikke kunne godkende de foreslåede bebyggelser, dels på grund af størrelsen, dels udformningen som typiske standardsommerhuse, men vil med det formål at få fjernet de eksisterende byggerier kunne tillade opførelse på samme steder af to huse på ca. 35 m² og "hyttepræg" og forbeholder sig censur af projekterne, idet nævnet herved finder, at en bedre indpasning i landskabet og et forbedret udseende af bebyggelsen på grunden vil kunne opnås."

Afgørelsen, der er truffet i medfør af naturbeskyttelseslovens § 50, stk.1, kan inden 4 uger påklages til Naturklagenævnet. Skriftlig klage fremsendes til fredningsnævnet til videre foranstaltning.

Den tidligere meddelte afgørelse skal udnyttes inden 3 år fra dato.

Det er en betingelse for Naturklagenævnets behandling af en klage, at der indbetales et gebyr på 500 kr. Naturklagenævnet vil opkræve gebyret, når klagen er modtaget fra fredningsnævnet og behandlingen af klagen bliver først påbegyndt, når gebyret er modtaget. Gebyret bliver tilbagebetalt, hvis der gives medhold i klagen.

Sortsøe Jensen

Kopi er fremsendt til :

1. Jonna Petersen,
2. Johan Berg Jensen,
3. Miljøcenter Aalborg, att. Nils Schou,
4. Frederikshavn Kommune,
5. Danmarks Naturfredningsforening, København,
6. Danmarks Naturfredningsforening v/ Eigil Torp Olesen,
7. By- og Landskabsstyrelsen,
8. Skov- og Naturstyrelen, Vendsyssesl.

Onsdag, den 21. maj afholdt fredningsnævnet for Nordjylland, nordlige del besigtigelse og forhandling i

FS 24/2008:
Ansøgning om tilladelse til at nedrive eksisterende sommerhuse og opføre nye og større på matr.nr. 128 Skagen Markjorder, beliggende Batterivej 63 og 65, der er omfattet af Naturklagenævnets kendelse af 27. juni 2007 om fredning af Skagen Gren med omliggende vande.

Nævnet var mødt ved formanden, dommer Sortsøe Jensen, det ministerielt udpegde medlem Jonna Petersen og det kommunalt udpegede medlem Johan Berg Jensen,

For Miljøcenter Aalborg mødte Nils Schou,

For Frederikshavn Kommune mødte Karin Loenzen,

For Danmarks Naturfredningsforening mødte Mette Nielsen,

Ejerne Marianne og Jørgen Lassen var mødt.

Der fremlagdes skrivelse af 1. april 2008 med bilag 1 - 7 fra Jørgen Lassen.

Nævnsformanden orienterede om fredningskendelsen, hvorefter der ikke må ske om- eller tilbygninger til eksisterende bebyggelse, dog kan ombygning og restaurering af eksisterende bebyggelse tillades, hvis dette sker med henblik på at forbedre byggeriets udseende og indpasning i landskabet.

Jørgen Lassen henviste til ansøgningen, hvoraf fremgår, at de to eksisterende sommerhuse er på henholdvis 18,5 m2 og 40 m2. Der ansøges om en udvidelse til henholdsvis 40 m2 og 70 m2. for derved at opnå huse i tidens standard. Husene tænkes opført som længehuse med sortmalet træbeklædning med hvidmalede vinduer. Tagene er med hældninger på 15 - 20 grader beklædt med sort tagpap og listetækning.

Han erkendte, at ansøgningen er identisk med en tidligere ansøgning, der blev behandlet af fredningsnævnet den 3. maj 2005, hvor nævnet ikke kunne imødekomme det ansøgte. Dog tillodes opførelse af to huse på 35 m2 med "hyttepræg". Han oplyste supplerende, at det store hus nu har indlagt el, vand og afløb medens det lille har indlagt vand, men ikke el og afløb. Han er af den opfattelse, at andre lodsejere i samme situation har fået tilladelse til at udvide.

Frederikshavn Kommune og Danmarks Naturfredningsforening henviste til den tidligere afgørelse. Nils Schou oplyste, at sagen har været forelagt miljøministeriet, der ligeledes henholder sig t il den tidligere afgørelse.

Nævnet voterede og besluttede at opretholde den tidligere trufne afgørelse.

De mødende blev klagevejledt.

Sagen sluttet.

Sortsøe Jensen.

Fredningsnævnet for Nordjylland
Nordlige del, Badehusvej 17,
9000 Aalborg, tlf. 96307000

By- og Landskabsstyrelsen
Haraldsgade 53
2100 København Ø

Aalborg, den 4. juli 2008

FS: 29/2008:
Ansøgning om udvidelse af skulpturgård ved museums- og restaurant-bygningen på Skagen Gren samt placering af skulpturer på arealer, der er omfattet af Naturklagenævnets afgørelse

---

Vedlagt fremsendes protokoludskrift i ovennævnte sag.

Sortsøe Jensen

Onsdag, den 2. juli 2008 afholdt fredningsnævnet for Nordjylland, nordlige del besigtigelse og forhandling i

FS. 29/2008:
Ansøgning om udvidelse af skulpturgård ved museums- og restaurant-bygningen på Skagen Gren samt placering af skulpturer på arealer, der er omfattet af Naturklagenævnets afgørelse af 27. juni 2007.

Nævnet var mødt ved formanden, dommer Sortsøe Jensen, det ministerielt udpegede medlem Jonna Petersen og det kommunalt udpegede medlem Johan Berg Jensen.

For Frederikshavn Kommune mødte Martin Dyrberg,

For Miljøcenter Aalborg samt for By og Landskabsstyrelsen mødte Nils Schou,

For Danmarks Naturfredningsforening mødte Mette Nielsen og Rolf Christensen,

For Axel Lind Kulturfond mødte Axel Lind og Kirsten Laden,

For restaurant De 2 Have mødte Marianne Andersen, Gustav Hedeager og Hans Taschau Kristensen.

Mødt var endvidere billedhugger Kristian Svendsen.

Der fremlagdes skrivelse af 13. maj 2008 fra Frederikshavn Kommune med bilag 1.

Herudover fremlagde Kristian Svendsen bilag 2.

Nævnsformanden indledte mødet og oplyste, at der i fredningskendelsen er truffet bestemmelser om, at skulpturer, der tidligere henstod forskellige steder omkrring bygningen, skal flyttes til en nærmere afgrænset skulpturgård bag museums- og restaurantbygningen, som vist på billede 2 til Naturklagenævnets afgørelse.

Martin Dyrberg oplyste under henvisning til sagens bilag 1, at arealet for skulpturgården ønskes udvidet som vist på det skraverede felt. Både den eksisterende skulpturgård og den ansøgte udvidelse er beliggende ovenpå et betondække, der er loftet i museumsdelen. Dette dække har en begrænset bæredygtighed. Det oplystes videre, at Frederikshavn kommune ikke vil flytte den eksisterende mur omkring den hidtidige Skulpturgård, men at udvidelsen afgrænses med sten, samt at grusbelægningen med tiden vil nærme sig sandfarve.

Herudover er der som vist på bilag 1 ansøgt om dispensation til at opstille 4 tungere skulpturer på nærmere anførte steder bag bygningen. "Gud på buen",

"Ørnen" og "Ankeret" er placeret på det ønskede blivende sted, hvorimod "Ankerkæden" ønskes placeret nord for bygningen inden terrænet hæver sig. Denne placering vil ikke hindre færdsel bag bygningen.

De øvrige skulpturer har nu kunnet placeres udenfor Skulpturgårdens hidtidige afgrænsning.

Endvidere ansøges der om tilladelse til at opstille en blok af mørk granit mål 2,30 m x 1,00 m med et relief af Axel Lind udført i bronce. Da vægten vil blive 3,4 tons kan skulptureren ikke placeres i Skulpturgården, men måske opstillet foran bygningens sydfacade bag klitopbygningen.

Vedrørende udvidelsen af Skulpturgården:

Frederikshavn Kommune havde ingen bemærkninger.

Nils Schou anførte, at fredningen blandt andet havde til formål at sikre to frie udsigtskiler fra bygningen. Disse vil blive indsnævret, såfremt der opstilles yderligere skulpturer umiddelbart nord for bygningen.

Danmarks Naturfredningeforening tilsluttede sig disse bemærkninger.

Vedrørende placeringer udenfor Skulpturgården:

1) skulpturer på nordsiden af bygningen:

Frederikshavn Kommune havde ingen bemærkninger, idet der er sikret fri passage på for færdsel bag bygningen.

Nils Schou fandt det uacceptabelt at placere store skulpturer i en vis afstand fra bygningen og hævet i terrænet. De vil blive synlige og dermed være i strid med fredningens intentioner.

Danmarks Naturfredningsforening tilsluttede sig disse bemærkninger.

2) relief foran bygningen :

Frederikshavn Kommune havde ingen bemærkninger,

Nils Schou fandt det i strid med fredningen og Danmarks Naturfredningsforening tilsluttede sig dette.

Det oplystes, at ejerne af restaurantdelen ikke har set udkast til det omtalte relief.

Nævnet voterede kort og tilkendegav, at det udsætter sagen på dokumentation for betondækkets bæreevne, vægten af de 4 skulpturer, der ønskes placeret bag bygningen samt en beregning af, hvilke skulpturer, der ville kunne placeres indenfor udvidelsen af Skulpturgården, der ikke skal anvendes til øvrige skulpturer..

Herudover ønskes nærmere materiale vedrørende udformningen af granitsten og relief af Axel Lind fremsendt til nævnet og ejerne af restaurantdelen, der skal have lejlighed til at udtale sig.

Disse oplysninger bedes fremsendt inden 14 dage.

Sagen udsat.

Sortsøe Jensen.

Udskrift er fremsendt til :

1. Jonna Petersen,
2. Johan Berg Jensen,
3. Miljøcenter Aalborg, att. Nils Schou,
4. Frederikshavn Kommune, Naturmyndighed,
5. Danmarks Naturfredningsforening, København,
6. Danmarks Naturfredningsforening, v/ Eigil Torp Olesen,
7. By- og Landskabsstyrelsen,
8. Axel Lind Kulturfonden,
9. Advokat Jens Laursen.
10. Restaurant De 2 Have

Fredningsnævnet for Nordjylland
Nordlige del, Badehusvej 17,
9000 Aalborg, tlf. 96307000

Aalborg den 27. november 2008

By- og Landskabsstyrelsen
Haraldsgade 53
2100 København Ø

Modtaget i
By- og Landskabsstyrelsen
28 NOV 2008

FS 49/2008 - **sandindvinding, Skagen Nordstrand.**

Vedlagt fremsendes fredningsnævnets afgørelse i ovennævnte sag.

Klagevejledningen fremgår af afgørelsen.

Sortsøe Jensen

Fredningsnævnet for Nordjylland
Nordlige del, Badehusvej 17,
9000 Aalborg, tlf. 96307000

Aalborg den 27. november 2008

Frederikshavn Kommune
Myndighed, Natur
Rådhus Allé 100
9900 Frederikshavn

FS 49/2008 - **Deres j.nr. 07/609, sandindvinding.**

De har den 1. oktober 2008 søgt om forlængelse for 5 år af tilladelse til indvinding af sand fra Skagen Nordstrand i en årlig mængde af 5000 m³ til lokal anvendelse.

Efter nævnets afgørelse af 17. maj 2005 om fredning af Skagen Gren, stadfæstet af Naturklagenævnet den 27. juni 2007, kan der jfr. § 4 meddeles tilladelse til indvinding for 5-års perioder, dog for indvinding til strandfodring kun til alternative kystsikringsmuligheder foreligger.

Der er tidligere meddelt tilladelse til dette formål den 12. september 2002 og den 6. december 2005 for en treårig periode og på de tidligere vilkår, herunder om kørselsruter.

Efter telefonisk drøftelse kan nævnet tillade det ansøgte i en 3-årig periode og på de hidtil gældende vilkår.

Tilladelsen, er meddelt i henhold til kendelsen og kan inden 4 uger påklages til Naturklagenævnet. Skriftlig klage fremsendes til fredningsnævnet til videre foranstaltning.

Tilladelsen må ikke udnyttes inden klagefristens udløb og bortfalder, såfremt den ikke udnyttes inden 3 år.

Det er en betingelse for Naturklagenævnets behandling af en klage, at der indbetales et gebyr på 500 kr. Naturklagenævnet vil opkræve gebyret, når klagen er modtaget fra fredningsnævnet og behandlingen af klagen bliver først påbegyndt, når gebyret er modtaget. Gebyret bliver tilbagebetalt, hvis der gives medhold i klagen.

Sortsøe Jensen

Kopi sendt til:

1. Jonna Petersen
2. Johan Berg Jensen
3. Miljøcenter Aalborg, att. Nils Schou
4. Danmarks Naturfredningsforening, København
5. Danmarks Naturfredningsforening, att. Ejgil Torp Olesen
6. By- og Landskabsstyrelsen, København

Fredningsnævnet for Nordjylland
Nordlige del, Badehusvej 17,
9000 Aalborg, tlf. 96307000

Aalborg den 27. november 2008

By- og Landskabsstyrelsen
Haraldsgade 53
2100 København Ø

Modtaget i
By- og Landskabsstyrelsen
28 NOV. 2008

FS 24/2005 - **sandindvinding til kystsikring.**

Vedlagt fremsendes fredningsnævnets afgørelse i ovennævnte sag.

Klagevejledningen fremgår af afgørelsen.

Sortsøe Jensen

Fredningsnævnet for Nordjylland
Nordlige del, Badehusvej 17,
9000 Aalborg, tlf. 96307000

Aalborg den 27. november 2008

Frederikshavn Kommune
Teknisk Forvaltning
Park og Vej
Sct. Laurentii Vej 87
9990 Skagen

FS 24/2005 - **Deres sag nr. 07/1729 sandindvinding til kystsikring.**

Fredningsnævnet har den 24. ds. fra Dem modtaget kopi af en ansøgning af 23. september 2008 til Miljøcenter Aalborg om tilladelse til sandindvinding på Skagen Nordstrand og sandtransport til kystsikringsformål. Der er oprindeligt ansøgt om 50000 m³, senere reduceret til 12000 m³ i 2008.

I fredningsnævnets kendelse af 17. maj 2005, stadfæstet af Naturklagenævnet den 27. juni 2007 er i § 4 givet mulighed for tilladelse i højst 5 år til sandindvinding, for så vidt angår indvinding til kystsikring dog betinget af, at det sandsynliggøres, at alternative løsninger ikke foreligger.

Nævnet har tidligere meddelt tilladelse 17. september 2002, 3. juli 2003 og 5. juli 2005.

På nævnets foranledning har formanden for teknisk udvalg i skrivelse af 11. november 2008 meddelt:

"at Frederikshavn Kommunes Tekniske Udvalg den 8. maj 2008, besluttede at nedsætte en arbejdsgruppe med repræsentanter fra Kystdirektoratet og Frederikshavn Kommune.
Arbejdsgruppens kommisorium er at frembringe en alternativ løsningsmodel til nuværende. Arbejdsgruppen vil herefter fremlægge et beslutningsgrundlag 1. maj 2009, der kan blive politisk behandlet inden vedtagelse af de kommunale budgetter for 2010."

Sagen har været telefonisk behandlet.

Da der nu er iværksat arbejde for at finde alternative kystsikringsmuligheder, kan nævnet efter omstændighederne meddele tilladelse til det ansøgte dog alene for et år.

Tilladelsen er meddelt på de vilkår, der var gældende for tidligere tilladelser.

Afgørelsen, der er truffet i henhold til kendelsen, kan inden 4 uger påklages

til Naturklagenævnet. Skriftlig klage fremsendes til fredningsnævnet til videre foranstaltning.

Tilladelsen må ikke udnyttes inden klagefristens udløb og bortfalder, såfremt den ikke udnyttes inden 3 år.

Det er en betingelse for Naturklagenævnets behandling af en klage, at der indbetales et gebyr på 500 kr. Naturklagenævnet vil opkræve gebyret, når klagen er modtaget fra fredningsnævnet og behandlingen af klagen bliver først påbegyndt, når gebyret er modtaget. Gebyret bliver tilbagebetalt, hvis der gives medhold i klagen.

Sortsøe Jensen

Kopi sendt til:

1. Jonna Petersen
2. Johan Berg Jensen
3. Miljøcenter Aalborg, att. Nils Schou
4. Danmarks Naurfredningsforening, København
5. Danmarks Naturfredningsforening, att. Eigil Torp Olesen
6. By- og Landskabsstyrelsen, København

Fredningsnævnet for Nordjylland
Nordlige del, Badehusvej 17,
9000 Aalborg, tlf. 96307000

Aalborg den 31. marts 2009

By- og Landskabsstyrelsen
Haraldsgade 53
2100 København Ø

Modtaget i
By- og Landskabsstyrelsen
14 APR. 2009

FS 20/2009 - Parkeringsplads på Skagen Gren

Vedlagt fremsendes fredningsnævnets afgørelse af dags dato i ovennævnte sag.

Klagevejledningen fremgår af afgørelsen.

Sortsøe Jensen

Fredningsnævnet for Nordjylland
Nordlige del, Badehusvej 17,
9000 Aalborg, tlf. 96307000

Aalborg den 1. april 2009

Frederikshavn Kommune
Knivholtvej 15
9900 Frederikshavn

FS 20/2009 - Deres sag nr. 09/1441
Parkeringsplads på Skagen Gren

Ved skrivelse af 24. marts 2009 har De ansøgt om tilladelse til etablering af belysning ved rundkørslen på parkeringspladsen ved Skagen Gren i form af otte 95 cm høje pullertbelysninger i rundkørslens periferi samt LED lys i rundkørslens kantsten, idet dette er et vilkår for Vejdirektoratets godkendelse af anlægget.

Arealet matr.nr. 14 y Skagen Markjorder er omfattet af Naturklagenævnets afgørelse af 27. juni 2007 om fredning af Skagen Gren, hvorefter der ikke må opstilles master og fredningsnævnet skal godkende parkeringsanlægget.

Sagen er behandlet efter forretningsordenens § 10, stk. 5.

Under hensyn til, at de lave master placeres på en tidligere godkendt parkeringsplads, hvor der er opstillet kioskbygning findes det ubetænkeligt at godkende det ansøgte for så vidt angår begge belysningsformer.

Tilladelsen der er meddelt i medfør af naturbeskyttelseslovens § 50, stk. 1 kan inden 4 uger påklages til Naturklagenævnet. Skriftlig klage fremsendes til fredningsnævnet til videre foranstaltning.

Tilladelsen må ikke udnyttes inden klagefristens udløb og bortfalder, såfremt den ikke udnyttes inden 3 år.

Det er en betingelse for Naturklagenævnets behandling af en klage, at der indbetales et gebyr på 500 kr. Naturklagenævnet vil opkræve gebyret, når klagen er modtaget fra fredningsnævnet og behandlingen af klagen bliver først påbegyndt, når gebyret er modtaget. Gebyret bliver tilbagebetalt, hvis der gives medhold i klagen.

Sortsøe Jensen

Kopi sendt til:

1. Jonna Petersen
2. Johan Berg Jensen
3. Vejdirektoratet
4. Miljøcenter Aalborg, att: Nils Schou
5. By- og Landskabsstyrelsen
6. Danmarks Naturfredningsforening
7. Danmarks Naturfredningsforening v/Ejgil Torp Olesen

Fredningsnævnet for Nordjylland
Nordlige del, Badehusvej 17,
9000 Aalborg, tlf. 96307000

Aalborg den 27. august 2009

By- og Landskabsstyrelsen
Haraldsgade 53
2100 København Ø.

Modtaget i
By- og Landskabsstyrelsen
31 AUG. 2009

FS 48/2009:
Fornyet behandling af Frederikshavns kommunes opsætning af lysmaster i forbindelse med etablering af rundkørsel ved Bøjlevejens indføring i Fyrvej, på arealer, der er omfattet af Naturklagenævnets afgørelse af 27. juni 2007 om fredning af Skagen Gren med omliggende vande.

Vedlagt fremsendes til Deres orientering protokoludskrift.

Sortsøe Jensen

Mandag, den 17. august 2009 afholdt fredningsnævnet for Nordjylland, nordlige del besigtigelse i

FS 48/2009:
Fornyet behandling af Frederikshavns kommunes opsætning af lysmaster i forbindelse med etablering af rundkørsel ved Bøjlevejens indføring i Fyrvej, på arealer, der er omfattet af Naturklagenævnets afgørelse af 27. juni 2007 om fredning af Skagen Gren med omliggende vande.

Nævnet var mødt ved formanden, dommer Sortsøe Jensen, det ministerielt udpegede medlem Jonna Petersen og det kommunalt udpegede medlem Johan Berg Jensen,

For Frerderikshavn kommune mødte Jane Olesen,

For Miljøcenter Aalborg mødte Nils Schou,

For Danmarks Naturfredningsforening mødte Mette Nielsen,

Som naboer og interesserede parter mødte Hanne Christensen, Nørrevænget 96, 3500 Værløse og Rolf Christensen, Hvide Fyrvej 4, 9990 Skagen.

Der fremlagdes :
- Fremsendelsesskrivelse af 4. juni 2009 fra Frederikshavn kommune bilagt skrivelse af 20. april 2009 fra Danmarks Naturfredningsforening og kortbilag,

- Skrivelse af 26. maj 2009 fra Vejdirektoratet,

- Skrivelse af 24. juni 2009 fra Danmarks Naturfredningsforening,

- Belysningsplan.

Nævnsformanden orienterede indledningsvist om fredningskendelsen, hvorefter der ikke må etableres faste anlæg, skæmmende indretninger eller lignende. Ved dispensation af 11. juni 2007 blev meddelt tilladelse til etablering af en rundkørsel fremfor en lysreguleret indføring af Bøjlevejen i Fyrvej. Der blev derved ikke taget stilling til belysningens udformning. Der er nu tilgået nævnet en beklagelse over højden på lysanlægget.

Frederikshavn kommune henviste til belysningsplan for rundkørsler på statsveje, hvorefter der skal være belysning i midten heraf samt lysmaster som de nuværende, der svarer til højden på lysmasterne ind mod byen. Kommunen er enig i, at det ikke tidligere er behandlet, hvorledes lysanlægget skulle være. Der er lovmæssige krav til et vist antal lux og lavere standere vil formentlig stille krav til flere master. Skrånende lamper vil ikke ændre på lysmængden.

Danmarks Naturfredningsforening ønskede en mindre skæmmende løsning eventuelt en kombination af små lys i vejhøjde både på inder- og ydersiden af vejen omkring rundkørselen. Hun henviste endvidere til den kommende

belysning ved rundkørslen på parkeringspladsen på Grenen.

Rolf Chistensen bemærkede, at for ham som lodsejer er lysmasterne for høje og skæmmer udsynet til Grenen.

Der henvistes til, at trafikintensiteten på stedet formentlig er ubetydelig i lygtetændningstiden.

Nævnsformanden udbad sig foretaget målinger af trafikintensiteten i og uden for lygtetændingstid samt oplysninger om, hvorvidt de eksisterende lysmasters højde er standardmål. Endvidere anmodedes om fremsendelse af trafikmålinger foretaget ved Grenens parkeringsplads.

Sagen udsat herpå.

Udskrift fremsendes til indkaldte og fremmødte.

Sortsøe Jensen

Fredningsnævnet for Nordjylland
Nordlige del, Badehusvej 17,
9000 Aalborg, tlf. 96307000

Aalborg den 10. september 2009

By- og Landskabsstyrelsen
Haraldsgade 53
2100 København Ø

Modtaget i
By- og Landskabsstyrelsen
14 SEP. 2009

Vedr.: FS 51/2009 - Sandtransport fra Skagen Nordstrand i forbindelse med kystsikring 2009

Vedlagt fremsendes fredningsnævnets afgørelse af dags dato i ovennævnte sag.

Klagevejledningen fremgår af afgørelsen.

Sortsøe Jensen

Fredningsnævnet for Nordjylland
Nordlige del, Badehusvej 17,
9000 Aalborg, tlf. 96307000

Aalborg den 10. september 2009

Frederikshavn Kommune
Park & Vej Forsyningen
Knivholtvej 15
9900 Frederikshavn

Vedr.: FS 51/2009 - Sandtransport fra Skagen Nordstrand i forbindelse med kystsikring 2009

Den 23. juni 2009 har Frederikshavn kommune ansøgt om tilladelse til sandindvinding ved Skagen Nordstrand med oplægning i mellemdepot på stranden og transport til kystsikring ved Skagen Sønderstrand og Damstederne.

Ansøgningen vedrører en mængde på 58000 m³.

Fredningsnævnet har senest den 27. november 2008 meddelt tilladelse begrænset til ét år efter en tilsvarende ansøgning.

I fredningsnævnets kendelse af 17. maj 2005 stadfæstet af Naturklagenævnet den 27. juni 2007 er givet mulighed for tilladelse i 5 års perioder, dog for så vidt angår indvinding til kystsikringsformål betinget af, at alternative kystsikringsmuligheder ikke foreligger.

Det er oplyst, at Skov- og Naturstyrelsen har meddelt tilladelse efter råstofloven indtil 31. januar 2010.

Kystdirektoratet har den 26. februar 2009 udarbejdet en rapport over eventuelle alternative løsningsmodeller til kystfodring ved Skagen.

Frederikshavn Kommune har i forbindelse med ansøgningen kommenteret de i rapporten anviste alternativer til den midlertidige indvinding.

Det fremgår heraf, at samtlige alternativer vil være betydeligt dybere og at der til nogle knytter sig usikkerheder af teknisk karakter.

Af rapporten fremgår, at der på rapporttidspunktet - overvejes en udvidelse af indholdet af det udlagte Natura 2000-område omfattende havarealer ved Skagen rev med udfugningsgrundlag sandbanker og marsvin og at Kystdirektoratet har anmodet By- og Landskabsstyrelsen om en vurdering i forhold til sandindvindingsønskerne.

Det er oplyst, at udvidelsen er vedtaget, men at Skov- og Naturstyrelsen ikke for tiden kan udtale sig konkret om forholdet mellem det ansøgte og vedtagelsen.

Fredningsnævnet har herefter besluttet at meddele tilladelse til det ansøgte på de vilkår der har været gældende for tidligere dispensationer. Efter omstændighederne begrænses tilladelsen til ét år og det pålægges Skov- og Na-

turstyrelsen senest den 1. juli 2010 at afgive en udtalelse om forholdet mellem det tilladte og Natura 2000-vedtagelsen.

Tilladelsen der er meddelt i medfør af naturbeskyttelseslovens § 50, stk. 1 kan inden 4 uger påklages til Naturklagenævnet. Skriftlig klage fremsendes til fredningsnævnet til videre foranstaltning.

Tilladelsen må ikke udnyttes inden klagefristens udløb og bortfalder, såfremt den ikke udnyttes inden 3 år.

Det er en betingelse for Naturklagenævnets behandling af en klage, at der indbetales et gebyr på 500 kr. Naturklagenævnet vil opkræve gebyret, når klagen er modtaget fra fredningsnævnet og behandlingen af klagen bliver først påbegyndt, når gebyret er modtaget. Gebyret bliver tilbagebetalt, hvis der gives medhold i klagen.

Sortsøe Jensen

Kopi sendt til:

1. Jonna Petersen
2. Johan Berg Jensen
3. Danmarks Naturfredningsforening
4. Danmarks Naturfredningsforening v/Eigil Torp Olesen
5. By- og Landskabsstyrelsen
6. Skov- og Naturstyrelsen
7. Miljøcenter Aalborg, Att: Nils Schou
8. Kystdirektoratet

Fredningsnævnet for Nordjylland
Nordlige del, Badehusvej 17,
9000 Aalborg, tlf. 96307000

Modtaget i
By- og Landskabsstyrelsen
- 5 OKT. 2009

Aalborg den 2. oktober 2009

By- og Landskabstyrelsen
Haraldsgade 53
2100 København Ø.

FS 65/2009 - Matr.nr. 24b Skagen Markjorder

Vedlagt fremsendes fredningsnævnets afgørelse af dags dato i ovennævnte sag.

Sortsøe Jensen

Fredningsnævnet for Nordjylland
Nordlige del, Badehusvej 17,
9000 Aalborg, tlf. 96307000

Aalborg den 2. oktober 2009

Skagen Mægleren
Smøgen 5
9990 Skagen

FS 65/2009 - Matr.nr. 24b Skagen Markjorder

Den 16. december 2002 meddelte fredningsnævnet tilladelse til om- og tilbygning af sommerhuset på mat.nr. 24b Skagen Markjorder. Kopi af skrivelsen vedlægges.

Tilladelsen er bortfaldet, idet den ikke er udnyttet inden 3 år.

De har nu for den nuværende ejer af ejendommen Investeringsselskabet Holbæk af 18. juni ApS, Rolighedsstrædet 10, Holbæk den 2. september 2009 ansøgt om ny tilladelse ganske svarende til den tidligere.

Arealet er nu omfattet af fredningsnævnets afgørelse af 17. maj 2005 om fredning af Skagen gren m.v. som stadfæstet af Naturklagenævnet 27. juni 2007.

Sagen har været skriftligt behandlet.

Fredningsnævnet kan godkende det ansøgte på vilkår som den tidligere tilladelse.

Sortsøe Jensen

Kopi sendt til:
1. Jonna Petersen
2. Johan Berg Jensen
3. Miljøcenter Aalborg, Att: Nils Schou
4. Frederikshavn Kommune
5. Danmarks Naturfredningsforening
6. Danmarks Naturfredningsforening v/Eigil Torp Olesen
7. By- og Landskabsstyrelsen
8. Investeringsselskabet Holbæk af 18. juni ApS

Kopi

Fredningsnævnet for Nordjyllands amt
Badehusvej 17, 9000 Aalborg
Telefon 96 30 70 00.

Aalborg, den 16. december 2002.

Nordjyllands Amt
Teknik og Miljø
Naturkontoret
Niels Bohrs Vej 30
9220 Aalborg Øst.

FS 55/2002: Vedrørende ansøgning om tilladelse til at ombygge sommerhus beliggende på matr. nr. 24 b Skagen Markjorder, der er omfattet af Overfredningsnævnets kendelse af 23. januar 1940 og forslag til fredning af Skagen Gren (lb.nr. 58).

Deres journal nr. 8-70-51-8-841-0001-01.

Ved skrivelse af 9.oktober 2002 har De fremsendt en ansøgning fra ejeren til foretagelse af ombygning af ovennævnte sommerhus.

Fredningsnævnet afholdt den 11. december 2002 besigtigelse og forhandling i sagen. Kopi af protokoltilførsel vedlægges til orientering.

Sommerhuset er beliggende på et areal omfattet af Overfredningsnævnets kendelse af 23. januar 1940 og forslag til fredning af Skagen Gren, hvorefter der ikke må opføres eller opstilles ny bebyggelse, men fredningsnævnet kan tillade ombygning og restaurering af eksisterende bebyggelse, hvis det sker med henblik på at forbedre byggeriets udseende og indpasning i landskabet.

Nævnet kan meddele principgodkendelse af, at den sydlige terrasse inddrages under boligarealet og den nye sydgavl for halvdelen af arealet kan bestå af glas, samt at huset kan tilbygges en meter mod nord og at der kan isættes termoruder i de eksisterende vinduesåbninger. Defekte brædder i vægbeklædningen kan udskiftes. Idet tagdækningen af eternitplader udskiftes med mørkt tagpap og den mørke vægfarve bibeholdes, vil huset ved en helhedsbedømmelse fremtræde forbedret.

En øgning af husets højde kan ikke tillades og der må ikke etableres ny terrasse foran østgavlen.

Det forudsættes, at der til nævnet fremsendes tegninger til endelig godkendelse.

En udgravning af kælder inden for det eksisterende hus kræver ikke nævnets godkendelse.

Afgørelsen er truffet i medfør af naturbeskyttelseslovens § 50, stk. 1 og kan inden 4 uger

påklages til naturklagenævnet. Skriftlig klage fremsendes til fredningsnævnet til videre foranstaltning.

Tilladelsen må ikke udnyttes inden klagefristens udløb og bortfalder, såfremt den ikke udnyttes inden 3 år.

Sortsøe Jensen

Fredningsnævnet for Nordjylland
Nordlige del, Badehusvej 17,
9000 Aalborg, tlf. 96307000

Aalborg den 27. oktober 2009

By- og Landskabsstyrelsen
Haraldsgade 53
2100 København Ø

Modtaget i
By- og Landskabsstyrelsen
27 OKT. 2009

FS 48/2009:
Fornyet behandling af Frederikshavns kommunes opsætning af lysmaster i forbindelse med etablering af rundkørsel ved Bøjlevejens indføring i Fyrvej, på arealer, der er omfattet af Naturklagenævnets afgørelse af 27. juni 2007 om fredning af Skagen Gren med omliggende vande.

Vedlagt fremsendes fredningsnævnets afgørelse af dags dato i ovennævnte sag.

Klagevejledningen fremgår af afgørelsen.

Sortsøe Jensen

Fredningsnævnet for Nordjylland
Nordlige del, Badehusvej 17,
9000 Aalborg, tlf. 96307000

Aalborg den 27. oktober 2009

Frederikshavn kommune
Rådhus Allé 100
9900 Frederikshavn

FS 48/2009 - Deres j.nr. 07/544:
Fornyet behandling af Frederikshavns kommunes opsætning af lysmaster i forbindelse med etablering af rundkørsel ved Bøjlevejens indføring i Fyrvej, på arealer, der er omfattet af Naturklagenævnets afgørelse af 27. juni 2007 om fredning af Skagen Gren med omliggende vande.

Den 11. juni 2007 godkendte fredningsnævnet i henhold til nævntets kendelse af 17. maj 2005 om fredning af Skagen Gren en indføring af Bøjlevejen i Fyrvej umiddelbart udenfor den bymæssige bebyggelse. Indføringen kunne ske i form af en rundkørsel med lysanlæg som fandtes mindre skæmmende end regulering af krydset ved færdselslys.

Der toges ikke stilling til udformningen af belysningen af rundkørslen.

Ved skrivelse af 4. juni 2009 har Frederikshavn kommune fremsendt en klage fra Danmarks Naturfredningsforening over de opsatte høje lysmaster ved den etablerede rundkørsel som stridende mod fredningskendelsens indhold og skæmmende for landskabet og nærheden til Det hvide Fyr, særligt efter de forudsatte fældninger af bevoksning ved krydset.

Fredningsnævnet har foretaget besigtigelse den 17. august 2009. Protokoludskrift er udsendt.

Frederikshavn kommune har henholdt sig til reglerne for belysning af rundkørsler på statsveje og henvist til, at masterne svarer til master langs Fyrvej ind mod Skagen by.

Vejdirektoratet har i skrivelse af 26. maj 2009 påstået masterne bibeholdt som svarende til kravene i "Belysningsplan for statens veje, etableret 2002 og har bl.a. henvist til trafikintensiteten.

Efter fredningsnævnets anmodning er tilvejebragt trafikmålinger for dagene omkring 1. september 2009.

Af Frederikshavn kommunes skrivelse af 17. september 2009 fremgår:

Målingerne viser, at der på
- *Fyrvej, pkt. 1, kører 1806 biler i gennemsnit pr. døgn, heraf 121 biler i lygtetændingstiden (kl. 21.00-7.00)*
- *Fyrvej, pkt. 2, kører 1615 biler i gennemsnit pr. døgn, heraf 77 biler i lygtetændingstiden (kl 21.00-7.00)*

- *Bøjlevejen, pkt. 3, kører 1131 biler i gennemsnit pr. døgn, heraf 69 biler i lygtetændingstiden (kl. 21.00-7.00)*
- *Fyrvej, pkt. 4, kører 1304 biler i gennemsnit pr. døgn, heraf 27 biler i lygtetændingstiden (kl. 21.00-7.00)*

Ifølge kortbilag er pkt. 1 placeret umiddelbart vest for rundkørslen, pkt. 2 umiddelbart øst for, pkt. 3 på Bøjlevejen og pkt. 4 på Fyrvej ved udkørslen til parkeringspladsen på Grenen.

Af mail af 18. august 2009 fra Vejdirektoratet fremgår, at Fyrvej på begge sider af rundkørslen er statsvej, medens Bøjlevejen er kommunevej. Ved rundkørslen gælder den generelle hastighedsbegrænsning 80 km/t og byskiltet Skagen er placeret ca. 30 meter syd (vest) for rundkørslen.

Fredningsnævnet har lagt vægt på, at rundkørslen er placeret ganske tæt på fredningsgrænsen mod Skagens bymæssige bebyggelse og at der er opstillet lysmaster, svarende til de på rundkørslen opstillede, langs Fyrvejs nordside vest for rundkørslen umiddelbart udenfor fredningen.

Efter oplysningerne i trafiktællingen har hovedparten af trafikken, der passerer rundkørslen retning mod parkeringspladsen på Grenen, trafikken i lygtetændingstiden er beskeden og må antages at være endnu mindre i den mørke årstid.

Uanset den begrænsede trafikintensitet i lygtetændingstiden og uanset lysmasterne, når man nærmer sig rundkørslen fra øst, virker forstyrrende på udsigten mod fyret kan nævnet godkende, at de opstillede master bibeholdes som svarende til sædvanlige normer for belysning af rundkørsler på statsveje.

Nævnet har været opmærksom på, at en reduceret belysning af trafiksikkerhedsmæssige grunde ville kræve hastighedsbegrænsning med skæmmende skiltning omkring rundkørslen.

Lovliggørelsen, der er meddelt i medfør af naturbeskyttelseslovens § 50, stk. 1 kan inden 4 uger påklages til Naturklagenævnet. Skriftlig klage fremsendes til fredningsnævnet til videre foranstaltning.

Det er en betingelse for Naturklagenævnets behandling af en klage, at der indbetales et gebyr på 500 kr. Naturklagenævnet vil opkræve gebyret, når klagen er modtaget fra fredningsnævnet og behandlingen af klagen bliver først påbegyndt, når gebyret er modtaget. Gebyret bliver tilbagebetalt, hvis der gives medhold i klagen.

Sortsøe Jensen

Kopi er fremsendt til:

1. Jonna Petersen
2. Johan Berg Jensen
3. Miljøcenter, Att: Nils Schou
4. Danmarks Naturfredningsforening
5. Danmarks Naturfredningsforening v/Eigil Torp Olesen
6. By- og Landskabsstyrelsen
7. Vejdirektoratet
8. Hanne Christensen, Nørrevænget 96, 3500 Værløse
9. Rold Christensen, Hvide Fyrvej 4, 9990 Skagen

Fredningsnævnet for Nordjylland
Nordlige del, Badehusvej 17,
9000 Aalborg, tlf. 96307000

Aalborg den 30. marts 2010

By- og Landskabsstyrelsen
Haraldsgade 53
2100 København Ø

Modtaget
By- og Landskab
- 6 APR. 2010

FS 74/2009
Ansøgning om tilladelse til at opføre en ny sanitetsbygning på matr.nr. 24a Skagen Markjorder - Grenen Camping A/S

Vedlagt fremsendes fredningsnævnets afgørelse af dags dato i ovennævnte sag. Protokoludskrift vedlægges.

Klagevejledningen fremgår af afgørelsen.

Sortsøe Jensen

Mandag, den 22. marts 2010 afholdt fredningsnævnet for Nordjylland, nordlige del besigtigelse og forhandling i

FS 74/2009:
Ansøgning om tilladelse til at opføre en ny sanitetsbygning på matr.nr. 24a Skagen Markjorder - Grenen Camping A/S, der er omfattet af Naturklagenævnets afgørelse af 27. juli 2007 om fredning af Skagen Gren med omliggende vande.

Nævnet var mødt ved formanden, dommer Sortsøe Jensen, det ministerielt udpegede medlem Jonna Petersen og det kommunalt udpegede medlem Hans Jørgen Nygaard,

For Frederikshavn Kommune mødteAnn-Kathrine B Thomassen og Jacob Børresen,

For Danmarks Naturfredningsforening mødte Mette Nielsen og Frede Jensen,

Grenen Camping A/S mødte Keld Althoss-Andersen.

Der fremlagdes skrivelse af 11. november 2009 fra Frederikshavn kommune med bilag 1 - 7.

Nævnsformanden orienterede indledningsvist om fredningskendelen, hvorefter der ikke må opføres eller opstilles ny bebyggelse, dog kan der med fredningsnævnets tilladelse foretages mindre om- og tilbygninger af bebyggelsen på campingpladsen. Henset til omfanget af det ansøgte foreligger der her en dispensationssag og ikke en censursag.

Ejeren oplyste om byggeriet, at det skal erstatte en eksisterende, hvid sanitetsbygning på ca. 200-210 m2 således at nybygningen placeres på legepladsen nord for den eksisterende sanitetsbygning, der er utidssvarende. Nybygningen opføres i samme materialer og farver, som andre bygninger på pladsen og i en størrelse på ca. 268 m2 i en højde på ca. 4,60 meter. Han henviste i den forbindelse til sagens bilag 5, hvoraf tagkonstruktionen fremgår. Byggeriet opføres omkring en atriumgård.

Frederikshavn Kommune havde ingen indvendinger under forudsætning af, at det i bilagene angivne udseende af facaderne samt farve- og materialevalg fastholdes.

Danmarks Naturfredningsforening tilsluttede sig disse bemærkninger.

Nils Schou anførte, at der er meddelt tilladelse til bygningsudvidelser i perioden fra 2006-2008.

Nævnet voterede og besluttede under henvisning til det om bygningens placering, størrelse og udseende anførte at imødekomme det ansøgte.

De mødende blev klagevejledt.

Sagen sluttet.

Sortsøe Jensen

Fredningsnævnet for Nordjylland,
Nordlige del,
Badehusvej 17, 9000 Aalborg,
Telefon 96 30 70 00.

Frederikshavn Kommune,
Rådhus Allé 100,
9900 Frederikshavn.

Aalborg, den 30. marts 2010.

Vedr. FS 74/2009:
Ansøgning om tilladelse til at opføre en ny sanitetsbygning på matr.nr. 24a Skagen Markjorder - Grenen Camping A/S, der er omfattet af Naturklagenævnets afgørelse af 27. juli 2007 om fredning af Skagen Gren med omliggende vande.

Ved skrivelse af 1. november 2009 har De under Deres j.nr. 09/20215 på vegne ejeren af ovennævnte ejendom ansøgt fredningsnævnet om tilladelse til at opføre en sanitetsbygning i stedet for en eksisterende bygning, der nedrives.

Fredningsnævnet afholdt den 22. marts 2010 besigtigelse og forhandling i sagen. Udskrift af protokoltilførslen vedlægges til orientering.

Som det fremgår heraf behandlede nævnet sagen som en dispensationssag og besluttede under henvisning til de foreliggende oplysninger om byggeriet at imødekomme det ansøgte.

Afgørelsen, der er truffet i medfør af naturbeskyttelseslovens 50, stk.1 kan inden 4 uger påklages til Naturklagenævnet. Skriftlig klage fremsendes til fredningsnævnet til videre foranstaltning.

Det er en betingelse for Naturklagenævnets behandling af en klage, at der indbetales et gebyr på 500 kr.Naturklagenævnet vil opkræve gebyret, når klagen er modtaget fra fredningsnævnet og behandlingen af klagen bliver først påbegyndt, når gebyret er modtaget.

Gebyret bliver tilbagebetalt, hvis der gives medhold i klagen.

En tilladelse må ikke udnyttes inden klagefristens udløb og bortfalder, såfremt den ikke udnyttes inden 3 år.

Sortsøe Jensen.

Kopi er fremsendt til :

1. Jonna Petersen,
2. Hans Jørgen Nygaard,
3. Miljøcenter Aalborg, att. Nils Schou,
4. Danmarks Naturfredningsforening, København,
5. Danmarks Naturfredningsforening v/ Eigil Torp Olesen,
6. By- og Landskabsstyrelsen,
7. Skagen Camping A/S v/ Keld Althoss-Andersen.

Fredningsnævnet for Nordjylland
Nordlige del, Badehusvej 17,
9000 Aalborg, tlf. 96307000

Aalborg den 30. marts 2010

By- og Landskabsstyrelsen
Haraldsgade 53
2100 København Ø.

Modtaget i
By- og Landskabsstyrelsen
- 6 APR. 2010

FS 75/2009
Ansøgning om tilladelse til fra parkeringsarealet ved Grenen, matr.nr. 14aq Skagen Markjorder, at etablere en handicapvenlig stiforbindelse til havet.

Vedlagt fremsendes fredningsnævnets afgørelse af dags dato i ovennævnte sag. Protokoludskrift vedlægges.

Klagevejledningen fremgår af afgørelsen.

Sortsøe Jensen

Mandag, den 22. marts 2010 afholdt fredningsnævnet for Nordjylland, nordlige del besigtigelse og forhandling i

FS 75/2009:
Ansøgning om tilladelse til fra parkeringsarealet ved Grenen, matr.nr. 14 aq Skagen Markjorder, at etablere en handikapvenlig stiforbindelse til havet, på arealer, der er omfattet af Naturklagenævnets afgørelse af 27. juli 2007 om fredning af Skagen Gren med omliggende vande.

Nævnet var mødt ved formanden, dommer Sortsøe Jensen, det ministerielt udpegede medlem Jonna Petersen og det kommunalt udpegede medlem Hans Jørgen Nygaard,

For Frederikshavn Kommune mødte Ann-Kathrine B. Thomassen, Jacob Børresen og Jørgen Anker Simonsen,

For Miljøcenter Aalborg mødte Nils Schou,

For Danmarks Naturfredningsforening mødte Mette Nielsen og Frede Jensen,

For Handicaprådet mødte Gurli Nielsen,

Der fremlagdes skrivelse af 11. november 2009 fra Frederikshavn Kommune med bilag 1 - 3 samt skrivelse af 4. januar 2010 fra Miljøcenter Aalborg til Frederikshavn Kommune.

Nævnsformanden orienterede indledningsvist om fredningsafgørelsen, hvorefter der ikke må anlægges stier ligesom der ikke må foretages terrænændringer.

Simonsen oplyste, at der ønskes etableret en handicapvenlig sti fra parkeringspladsen ved Grenen ud til havet. Forløbet vil den første del være over det tidligere parkeringsareal som tildels er kørefast, men på den sidste del følge stien gennem klitten. Stien tænkes udlagt i ca. 1 meters bredde og belagt med slotsgrus, der er en kombination af sand og ler. Dette materiale vil med tiden blive fast og anvendelig for kørestolsbrugere og vil blive dækket med sand og derved mindre synlig i området. Det var ikke et ønske, at stien skulle gå helt til vandkanten.

Nils Schou bemærkede, at en metalrist også kunne være en mulighed. Den er ca. 1,25 meter bred og kan lægges direkte på terræn. Slotsgrus må anses for et fremmed element på stedet. Udlægges stien til strandkanten vil det være i strid med udpegningsgrundlaget for habitatområdet.

Danmarks Naturfredningsforening havde ingen indvendinger hverken mod slotsgrus eller metalrist.

Handicaprådet fandt slotsgrus mest attraktivt, da det kan være væsentligt at

færdes på en rist for personer, der bruger stok.

Frederikshavn Kommune havde ingen bemærkninger ud over, at det fandtes vigtigt at stien fik det rigtige forløb.

Nævnet voterede og besluttede at imødekomme det ansøgte med de nu anførte oplysninger om forløbet, således at der kan nedlægges metalriste af en bredde på 1,25 meter i det eksisterende stiforløb, til anvendelse for kørestolsbrugere. Der er lagt vægt på, at forløbet vil være det naturlige fra den stærkt besøgte parkeringsplads til vandet.
De mødende klagevejledtes.

Sagen sluttet.

Sortsøe Jensen

Fredningsnævnet for Nordjylland,
Nordlige del,
Badehusvej 17, 9000 Aalborg,
Telefon 96 30 70 00

Frederikshavn Kommune,
Rådhus Allé 100,
9900 Frederikshavn.

Aalborg, den 30. marts 2010.

Vedr, FS 75/2009:
Ansøgning om tilladelse til fra parkeringsarealet ved Grenen, matr.nr. 14 aq Skagen Markjorder, at etablere en handikapvenlig stiforbindelse til havet, på arealer, der er omfattet af Naturklagenævnets afgørelse af 27. juli 2007 om fredning af Skagen Gren med omliggende vande.

Ved skrivelse af 11. november 2009 under Deres j.nr. 09/20174 ansøgt fredningsnævnet om tilladelse til at udlægge en sti på ovennævnte ejendom, der ejes af kommunen.

Fredningsnævnet afholdt den 22, marts 2010 besigtigelse og firhandling i sagen. Udskrift af protokoltilførsel vedlægges til orientering.

Det fremgår heraf, at nævnet besluttede at tillade det ansøgte således at der nedlægges en metalrist i en bredde af 1,25 meter på strækningen som angivet i ansøgningen fra eksisterende parkeringsareal tæt til strandkanten, men ikke ned på stranden.

Afgørelsen, der er truffet i medfør af naturbeskyttelseslovens 50, stk.1 kan inden 4 uger påklages til Naturklagenævnet. Skriftlig klage fremsendes til fredningsnævnet til videre foranstaltning.

Det er en betingelse for Naturklagenævnets behandling af en klage, at der indbetales et gebyr på 500 kr.Naturklagenævnet vil opkræve gebyret, når klagen er modtaget fra fredningsnævnet og behandlingen af klagen bliver først påbegyndt, når gebyret er modtaget.

Gebyret bliver tilbagebetalt, hvis der gives medhold i klagen.

En tilladelse må ikke udnyttes inden klagefristens udløb og bortfalder, såfremt den ikke udnyttes inden 3 år.

Sortsøe Jensen.

Kopi er fremsendt til :

1. Jonna Petersen,
2. Hans Jørgen Nygaard,
3. Miljøcenter Aalborg, att. Nils Schou,
4. Danmarks Naturfredningsforening, København,
5. Danmarks Naturfredningsforening v/ Eigil Torp Olesen,
6. By- og Landskabsstyrelsen.

Fredningsnævnet for Nordjylland
Nordlige del, Badehusvej 17,
9000 Aalborg, tlf. 96307000

Aalborg den 30. marts 2010

By- og Landskabsstyrelsen
Haraldsgade 53
2100 København Ø.

Modtaget i
By- og Landskabsstyrelsen
- 6 APR. 2010

FS 9/2010
Ansøgning om tilladelse til at udvide eksisterende toiletbygning på matr.nr. 14 aq Skagen Markjorder

---

Vedlagt fremsendes fredningsnævnets afgørelse af dags dato i ovennævnte sag. Protokoludskrift vedlægges.

Klagevejledningen fremgår af afgørelsen.

Sortsøe Jensen

Fredningsnævnet for Nordjylland,
Nordlige del,
Badehusvej 17, 9000 Aalborg,
Telefon 96 30 70 00

Frederikshavn Kommune,
Rådhus Allé 100,
9900 Frederikshavn.

Aalborg, den 30. marts 2010.

Vedr. FS 9/2010:
Ansøgning om tilladelse til at udvide eksisterende toiletbygning på matr.nr. 14 aq Skagen Markjorder, der er omfattet af Naturklagenævnets afgørelse af 27. juli 2007 om fredning af Skagen Gren med omliggende vande.

Ved skrivelse af 5. februar 2010 har De under Deres j,nr. 2009-00578 på vegne Frederikshavn Kommune ansøgt om tilladelse til at udvide den eksisterende toiletbygning på parkeringsarealet ved Skagen Gren.

Nævnet afholdt den 22. marts 2010 besigtigelse og forhandling i sagen. Udskrift af protokoltilførsel vedlægges til orientering.

Det fremgår heraf, at nævnet besluttede at imødekomme det ansøgte.

Afgørelsen, der er truffet i medfør af naturbeskyttelseslovens 50, stk.1 kan inden 4 uger påklages til Naturklagenævnet. Skriftlig klage fremsendes til fredningsnævnet til videre foranstaltning.

Det er en betingelse for Naturklagenævnets behandling af en klage, at der indbetales et gebyr på 500 kr.Naturklagenævnet vil opkræve gebyret, når klagen er modtaget fra fredningsnævnet og behandlingen af klagen bliver først påbegyndt, når gebyret er modtaget.

Gebyret bliver tilbagebetalt, hvis der gives medhold i klagen.

En tilladelse må ikke udnyttes inden klagefristens udløb og bortfalder, såfremt den ikke udnyttes inden 3 år.

Sortsøe Jensen.

kopi er fremsendt til :

1. Jonna Petersen,
2. Hans Jørgen Nygaard,
3. Miljøcenter Aalborg, att. Nils Schou,
4. Danmarks Naturfredningsforening, København,
5. Danmarks Naturfredningsforening v/ Eigil Torp Olesen,
6. By- og Landskabsstyrelen.

Mandag, den 22. marts 2010 afholdt fredningsnævnet for Nordjylland, nordlige del besigtigelse og forhandling i

FS 9/2010:
Ansøgning om tilladelse til at udvide eksisterende toiletbygning på matr.nr. 14 aq Skagen Markjorder, der er omfattet af Naturklagenævnets afgørelse af 27. juli 2007 om fredning af Skagen Gren med omliggende vande.

Nævnet var mødt ved formanden, dommer Sortsøe Jensen, der ministerielt udpegede medlem Jonna Petersen og det kommunalt udpegede medlem Hans Jørgen Nygaard,

For Frederikshavn Kommune mødte Ann-Kathrine B. Thomassen, Jacob Børresen, samt Maria Villadsen og Søren Næskov.

For Danmarks Naturfredningsforening mødte Mette Nielsen.

Der fremlagdes :
- skrivelse af 5. februar 2010 far Frederikshavn Kommune med bilag 1 - 11.

Nævnsformanden orienterede kort om fredningsafgørelen, hvorefter der ikke må foretages om- eller tilbygninger til eksistrende bebyggelse.

Jørgen Simonsen oplyste om byggeriet, at der ønskes en udvidelse af eksisterende toiletrum med 15 m2 på hver side af bygningen indeholdende 6 nye toiletter. Bygningens facader forskydes derved ca. 3 meter i hver side i en udstrækning på 5 meter, ligesom tagudhænget udvides på hver side med ca. 2meter x 4 meter. Facader og tagudhæng udføres i tilsvarende materialer og udformning som på den eksisterende bygning.

Ingen havde bemærkninger til det ansøgte.

Nævnet voterede og besluttede under de givne oplysninger at tillade det ansøgte.

De mødende blev klagevejledt.

Sagen sluttet.

Sortsøe Jensen.

Fredningsnævnet for Nordjylland
Nordlige del, Badehusvej 17,
9000 Aalborg, tlf. 96307000

Aalborg den 20. april 2010

By- og Landskabsstyrelsen
Haraldsgade 53
2100 København Ø.

Modtaget i
By- og Landskabsstyrelsen
21 APR. 2010

FS 22/2010 - Opstilling af pavillon i forbindelse med fuglefestival

---

Vedlagt fremsendes fredningsnævnets afgørelse af dags dato i ovennævnte sag.

Klagevejledningen fremgår af afgørelsen.

Sortsøe Jensen

Fredningsnævnet for Nordjylland
Nordlige del, Badehusvej 17,
9000 Aalborg, tlf. 96307000

Aalborg den 20. april 2010

Frederikshavn kommune
Rådhus Allé 100
9900 Frederikshavn

FS 22/2010 - Opstilling af pavillon i forbindelse med fuglefestival

---

De har ved skrivelse af 8. april 2010 for Dansk Ornitologisk Forening anmodet om tilladelse til opstilling af en pavillon på 3x3 meter på matr.nr. 14 as Skagen Markjorder ved bunkeren nordøst for parkeringspladsen på Skagen Gren.

Arealet er omfattet af Naturklagenævnets afgørelse af 27. juni 2007 om fredning af Skagen Gren m.v., hvorefter opstilling af boder og telte ikke er tilladt.

Opstillingen sker i forbindelse med Skagen Fuglefestival i dagene 13.-15. maj 2010 med formidlingsformål.

Sagen er behandlet efter forretningsordenens § 10, stk. 5.

Nævnet kan tillade det ansøgte på vilkår at alle spor efter opstillingen fjernes umiddelbart efter 15. maj 2010, og at det sikres at adgangen til pavillonen sker til fods ad stranden eller eksisterende stier.

Tilladelsen, der er meddelt i medfør af naturbeskyttelseslovens § 50, stk. 1 kan inden 4 uger påklages til Naturklagenævnet. Skriftlig klage fremsendes til fredningsnævnet til videre foranstaltning.

Tilladelsen må ikke udnyttes inden klagefristens udløb og bortfalder, såfremt den ikke udnyttes inden 3 år.

Det er en betingelse for Naturklagenævnets behandling af en klage, at der indbetales et gebyr på 500 kr. Naturklagenævnet vil opkræve gebyret, når klagen er modtaget fra fredningsnævnet og behandlingen af klagen bliver først påbegyndt, når gebyret er modtaget. Gebyret bliver tilbagebetalt, hvis der gives medhold i klagen.

Sortsøe Jensen

Kopi sendt til:

1. Jonna Petersen
2. Lars Kringelholt
3. Miljøcenter
4. By- og Landskabsstyrelsen
5. Danmarks Naturfredningsforening
6. Danmarks Naturfredningsforening v/Eigil Torp Olesen
7. Dansk Ornitologisk Forening

Fredningsnævnet for Nordjylland
Nordlige del, Badehusvej 17,
9000 Aalborg, tlf. 96307000

Aalborg den 12. maj 2010

By- og Landskabsstyrelsen
Haraldsgade 53
2100 København Ø.

FS 14/2010:
Ansøgning om tilladelse til at opføre 2 sommerhuse på matr.nr. 128 Skagen Markjorder, der er omfattet af Naturklagenævnets afgørelse af 27. juni 2007 om fredning af Skagen Gren med omliggende vande.

Vedlagt fremsendes fredningsnævnets afgørelse af dags dato i ovennævnte sag.

Klagevejledningen fremgår af afgørelsen.

Sortsøe Jensen

Fredningsnævnet for Nordjylland,
Nordlige del,
Badehusvej 17, 9000 Aalborg,
Telefon 96 30 70 00.

Årstidernes arkitekter,
Papirfabrikken 24,
8600 Silkeborg,
att. arkitekt Per Laustsen.

Aalborg, den 12. maj 2010.

Vedr. FS 14/2010:
Ansøgning om tilladelse til at opføre 2 sommerhuse på matr.nr 128 Skagen Markjorder, der er omfattet af Naturklagenævnets afgørelse af 27. juni 2007 om fredning af Skagen Gren med omliggende vande.

På vegne Jørgen og Marianne Lassen har De den 26. februar 2010 ansøgt om tilladelse til at opføre 2 sommerhuse på matr.nr. 128 Skagen Markjorder.

Nævnet afholdt den 3. maj 2010 besigtigelse og forhandling i sagen. Udskrift af protokoltilførsel vedlægges til orientering.

Det fremgår heraf, at nævnet besluttede at fastholde sin tidligere principgodkendelse vedrørende 2 huse på ca. 35 m² med hyttepræg og således afslå det nu ansøgte, der dels omfatter huse på 47 m² med mulighed for udvidelse af det overdækkede areal med ca. 20 m², dels har en arkitektonisk fremtræden der ikke er forenelig med "hyttepræg"

Afgærelsen, der er truffet i medfør af naturbeskyttelseslovens § 50, stk.1, kan inden 4 uger påklages til Naturklagenævnet. Skriftlig klage fremsendes til fredningsnævnet til videre foranstaltning.

Det er en betingelse for Naturklagenævnets behandling af en klage, at der indbetales et gebyr på 500 kr. Naturklagenævnet vil opkræve gebyret, når klagen er modtaget fra fredningsnævnet og behandlingen af klagen bliver først påbegyndt, når gebyret er modtaget. Gebyret bliver tilbagebetalt, hvis der gives medhold i klagen.

Sortsøe Jensen

Kopi er fremsendt til orientering til :

1. Jonna Petersen,
2. Lars Kringelholt,
3. Hjørring Kommune,
4. Miljøccenter Aalborg, att. Nils Schou,
5. Danmarks Naturfredningsforening, København,
6. Danmarks Naturfredningsforening v/ Eigil Torp Olesen,
7. By- og Landskabsstyrelsen,
8. Jørgen og Marianne Lassen.

Mandag, den 3. maj 2010 afholdt fredningsnævnet for Nordjylland, nordlige del besigtigelse og forhandling i

FS 14/2010:
Ansøgning om tilladelse til at opføre 2 sommerhuse på matr.nr. 128 Skagen Markjorder, der er omfattet af Naturklagenævnets afgørelse af 27. juni 2007 om fredning af Skagen Gren med omliggende vande.

Nævnet var mødt ved formanden, dommer Sortsøe Jensen, det ministerielt udpegede medlem Jonna Petersen og det kommunalt udpegde medlem Lars Kringelholt.

For Frederikshavn Kommune mødte Ann Kathrine Thomassen og Lars Lynderup,

For Danmarks Naturfredningsforening mødte Mette Nielsen og Kirsten Ottestrøm,

Sammen med ejerne, Jørgen og Marianne Lassen mødte arkitekt Per Laustsen.

Der fremlagdes skrivelse af 26. februar 2010 med bilag 1 fra arkitekt Per Laustsen.

Nævnsformanden oplyste om fredningsafgørelsen, at der ikke må ske om- eller tilbygninger til eksisterende bebyggelse, dog kan ombygning og restaurering af eksisterende bebyggelse tillades, hvis dette sker med henblik på at forbedre byggeriets udseende og indpasning i landskabet.

Han oplyste endvidere, at nævnet ved afgørelse af 3. maj 2005 afslog et da foreliggende byggeprojekt, men samtidig principielt tillod fjernelse af de 2 eksisterende bygninger og placering samme steder af 2 huse på ca. 35 m² med "hytte-præg". Denne afgørelse fastholdtes den 30. maj 2008, da der efter nævnets vurdering forelå et helt tilsvarende projekt som i 2005.

Per Laustsen oplyste, at der nu ansøges om at opføre 2 bygninger som vist på bilag 1. Husene er hver på ca. 47 m², der opføres i sortmalet træ og med sort tagpap. Højden til kip vil blive 3,80 meter og facaden 2,30 meter høj. For at forhindre indbrud, er der etableret skodder, der kan aflukke vinduespartierne, når husene står ubrugte, men således, at de via en stolpeunderstøttelse kan bringes til vandret position over terasser, når husene er beboede. Dette vil for hvert hus reelt medføre en forøgelse af det overdækkede areal med ca. 20 m². Det er hans vurdering, at svarer til byggestil i 2010 og vil fremtræde enkle og indpassede i det omgivende terræn.

Frederikshavn Kommune oplyste indledningsvist, at de mindste af de to eksisterende huse ikke længere er registreret i BBR. Hvis husene fjernes, vil dette hus som udgangspunkt ikke blive tilladt genopført. Husene er beliggende i landzone og i værdifuldt landskab. Fredningsmæssigt vil kommunen modsætte sig byggeriet, da der er indsigt fra vejen til de to huse.

Danmarks Naturfredningsforening bemærkede, at der alene er givet princip-godkendelse til 2 huse på 35 m² med hyttepræg, hvilket ikke findes at være tilfældet ved det ansøgte byggeri.

Nævnet voterede og besluttede at fastholde den tidligere meddelte princip-godkendelse. Det nu ansøgte byggeri er dels større end forudsat, dels med et andet arkitektonisk præg end forudsat med betegnelsen "hyttepræg".

De mødende klagevejledtes.

Sagen sluttet.

Sortsøe Jensen

Fredningsnævnet for Nordjylland
Nordlige del, Badehusvej 17,
9000 Aalborg, tlf. 96307000

Aalborg den 24. september 2010

Home
Ejendomsmægler
Niclas Lind Pedersen
Sct. Laurentiivej 66A
9990 Skagen

FS 46/2010 - ejendommen Batterivej 9, Skagen:

De har rettet henvendelse til fredningsnævnet om en ombygning af sommerhuset på Batterivej 9, Skagen, matr.nr. 129d Skagen Markjorder, der er omfattet af fredningsnævnets afgørelse af 11. maj 2005 om fredning af Skagen gren som stadfæstet af Naturklagenævnet den 27. juni 2007, hvorefter ombygningen ikke er tilladt, men dog kan godkendes, hvis det sker for at forbedre eksisterende bygningers udseende (§ 5d).

Nævnets medlemmer har besigtiget ejendommen og kan godkende at:

- facaderne beklædes med vandtætte brædder af lærketræ,
- der lægges fladt tag på bygningerne med et udhæng på ca. ½ meter med zinkafdækning.

Det er oplyst, at de eksisterende hvidmalede sprossevinduer bibeholdes.

Tilladelsen, der er meddelt i henhold til kendelsen kan inden 4 uger påklages til Naturklagenævnet. Skriftlig klage fremsendes til fredningsnævnet til videre foranstaltning.

Tilladelsen må ikke udnyttes inden klagefristens udløb og bortfalder, såfremt den ikke udnyttes inden 3 år.

Det er en betingelse for Naturklagenævnets behandling af en klage, at der indbetales et gebyr på 500 kr. Naturklagenævnet vil opkræve gebyret, når klagen er modtaget fra fredningsnævnet og behandlingen af klagen bliver først påbegyndt, når gebyret er modtaget. Gebyret bliver tilbagebetalt, hvis der gives medhold i klagen.

Sortsøe Jensen

Kopi er fremsendt til:

1. Jonna Petersen
2. Lars Kringelholt
3. Frederikshavn kommune
4. Miljøcenter Aalborg v/Nils Schou
5. Danmarks Naturfredningsforening
6. Danmarksnaturfredningsforening v/Eigil Torp Olesen
7. By- og Landsskabsstyrelsen

Fredningsnævnet for Nordjylland
Nordlige del, Badehusvej 17,
9000 Aalborg, tlf. 96307000

Aalborg den 11. oktober 2010

By- og Landskabsstyrelsen
Haraldsgade 53
2100 København Ø.

Modtaget i
By- og Landskabsstyrelsen
15 OKT. 2010

FS 46/2010 - ejendommen Batterivej 9, Skagen:

Vedlagt fremsendes fredningsnævnets afgørelse af dags dato i ovennævnte sag.

Klagevejledningen fremgår af afgørelsen.

Sortsøe Jensen

Fredningsnævnet for Nordjylland
Nordlige del, Badehusvej 17,
9000 Aalborg, tlf. 96307000

Aalborg den 11. oktober 2010

Home
Ejendomsmægler
Niclas Lind Pedersen
Sct. Laurentiivej 66A
9990 Skagen

FS 46/2010 - ejendommen Batterivej 9, Skagen:

Den 24. september 2010 godkendte fredningsnævnet en mindre renovering af sommerhuset på matr.nr. 129d Skagen Markjorder, Batterivej 9, Skagen på grundlag af oprindeligt fremsendt materiale og telefonoplysninger, idet de nuværende tværssprossede vinduer skulle bevares.

De har nu den 4. oktober 2010 søgt om udskiftning af vinduerne med nye i samme åbninger, men alene som "to-delte" med en vandret sprosse.

Nævnet kan godkende denne ændring.

I den tidligere godkendelse er anført, at facaderne kan beklædes med vandtætte brædder af lærketræ.

Der er tale om en trykfejl, idet der menes vandrette brædder.

I det oprindelige materiale er ikke ansøgt om farver på disse brædder og det skal præciseres, at nævnet ved sin godkendelse har forudsat, at brædderne - ved opsætningen var ubehandlede og således ville undergå en naturlig patinering.

Tilladelsen, der er meddelt i medfør af naturbeskyttelseslovens § 50, stk. 1 kan inden 4 uger påklages til Naturklagenævnet. Skriftlig klage fremsendes til fredningsnævnet til videre foranstaltning.

Tilladelsen må ikke udnyttes inden klagefristens udløb og bortfalder, såfremt den ikke udnyttes inden 3 år.

Det er en betingelse for Naturklagenævnets behandling af en klage, at der indbetales et gebyr på 500 kr. Naturklagenævnet vil opkræve gebyret, når klagen er modtaget fra fredningsnævnet og behandlingen af klagen bliver først påbegyndt, når gebyret er modtaget. Gebyret bliver tilbagebetalt, hvis der gives medhold i klagen.

Sortsøe Jensen

Kopi er fremsendt til:

1. Jonna Petersen
2. Lars Kringelholt
3. Frederikshavn kommune
4. Miljøcenter Aalborg v/Nils Schou
5. Danmarks Naturfredningsforening
6. Danmarksnaturfredningsforening v/Eigil Torp Olesen
7. By- og Landsskabsstyrelsen

Fredningsnævnet for Nordjylland
Nordlige del, Badehusvej 17,
9000 Aalborg, tlf. 96307000

Modtaget i
By- og Landskabsstyrelsen
18 NOV. 2010

Aalborg den 17. november 2010

By- og Landskabsstyrelsen
Haraldsgade 53
2100 København Ø.

FS 47/2010:
Ansøgning om efter nedrivning at opføre et nyt og større hus på matr.nr. 24B Skagen Markjorder, der er omfattet af Naturklagenævnets afgørelse af 27. juni 2007 om fredning af Skagen Gren med omliggende vande.

Vedlagt fremsendes fredningsnævnets afgørelse i ovennævnte sag. Protokoludskrift vedlægges.

Klagevejledning fremgår af afgørelsen.

Sortsøe Jensen

Mandag, den 8. november 2010 afholdt fredningsnævnet for Nordjylland, nordlige del besigtigelse og forhandling i

FS 47/2010:
Ansøgning om efter nedrivning at opføre et nyt og større hus på matr.nr. 24B Skagen Markjorder, der er omfattet af Naturklagenævnets afgørelse af 27. juni 2007 om fredning af Skagen Gren med omliggende vande.

Nævnet var mødt ved formanden, dommer Sortsøe Jensen, der ministerielt udpegede medlem Jonna Petersen og det kommunalt udpegede medlem Lars Kringelholt.

For Frederikshavn Kommune mødte Jan Iversen og Sisse Lindholm,

For Miljøcenter Aalborg mødte Nils Schou og Ole Kynde,

For Danmarks Naturfredningsforening mødte Mette Nielsen og Kirsten Ottestrøm,

Peter Qvortrup Geisling og Gurli Munch var mødt.

Der fremlagdes skrivelse af 2. september 2010 med bilag 1 - 15.

Nævnsformanden redegjorde indledningsvist for fredningskendelsen, hvorefter der ikke må opføres eller opstilles ny bebyggelse, men fredningsnævnet kan tillade ombygning og restaurering af eksisterende bebyggelse, hvis det sker med henblik på at forbedre byggeriets udseende og indpasning i landskabet.

Der er af fredningsnævnet den 16. december 2002 meddelt principgodkendelse til at husets sydlige terrasse inddrages under boligarealet og at den nye sydgavl for halvdelen af arealet kan bestå af glas samt at huset tilbygges med én meter mod nord. Herudover gav nævnet tilladelse til nyt tag af mørkt tagpap og udskiftning af vinduerne til termoruder. Tilladelse blev den 2. oktober 2009 gentaget.

Peter Qvortrup Geisling henviste til sin ansøgning og bemærkede, at fredningsnævnet i 2002 gav tilladelse til en forøgelse af boligarealet fra 38,4 m² til ca. 50 m². Han ønsker nu at nedrive det eksisterende hus, der i dårlig stand og opføre et nyt på 53,6 m² incl. et mindre udhus, placeret lidt forskudt fra hovedhuset og i en størrelse på 2,5 x 2,5 m. Husets sydgavl vil blive placeret som den eksisterende sydgavl - indenfor terrassen - og huset vil blive forlænget mod nord. Husets bredde vil blive som det nuværende, eventuelt smallere, men nu længere. Materialerne vil blive vandrette brædder for at trykke huset synsmæssigt i terrænet samt halvvalmet tag med sort tagpap. Hertil kommer en uoverdækket terrasse på i alt ca. 40 m².

Jan Iversen bemærkede, at der har været usikkerhed om, hvorvidt det eksisterende hus er beliggende i skel. Han kan bekræfte, at det er beliggende 2 1/2 meter fra skel og dermed opfylder lovkravet. Kommunen har ingen be-

mærkninger i relation til at huset rykkes ca. 4 meter ind mod land og sydterrassen fjernes. Der er ikke klitfredet på det terræn, huset placeres på. Kommune ser helst tagpap uden lister og at byggeriet forbliver i samme kote som det eksisterende hus.

Danmarks Naturfredningsforening bemærkede, at huset skal være lavt som nu med indgang i nordgavlen og således at et eventuelt redskabsrum integreres i huset. Glaspartier skal begrænses mest muligt, skorstenen må ikke være unødvendig høj og taget gerne med halvvalm.

Nils Schou oplyste, at størrelsen på det ansøgte hus svarer til den tidligere meddelte dispensation. Der er ingen forhindringer i relation til strandfredning, men redskabsrum skal integreres i huset.

Nævnet voterede og besluttede at imødekomme det ansøgte med hensyn til et areal på ca. 54 m² med integreret redskabsrum og således, at husets forlængelse sker modnord og uden den nuværende overdækkede sydterasse. Huset skal opføres i mørke brædder og med halvvalmet tag med mørkt tagpap uden lister samt hvidmalede vinduesrammer som nabohuset og sort stålskorsten. For så vidt angår vinduespartiet mod syd skal dette være som oprindeligt tilladt ved dispensation i 2002, d.v.s. uden glas i hele facadens længde, men gerne til kip, svarende til den fremlagte tegning.

De mødende blev orienteret om nævnets afgørelse og klagevejledt.

Sagen sluttet.

Sortsøe Jensen

Fredningsnævnet for Nordjylland,
nordlige del,
Badehusvej 17, 9000 Aalborg,
Telefon 96 30 70 00.

Peter Qvortrup Geisling,
Galionsvej 16,
1437 København K.

Aalborg, den 17. november 2010

Ansøgning om efter nedrivning at opføre et nyt og større hus på matr.nr. 24B Skagen Markjorder, der er omfattet af Naturklagenævnets afgørelse af 27. juni 2007 om fredning af Skagen Gren med omliggende vande.

Ved skrivelse af 2. september 2010 har De ansøgt fredningsnævnet om efter nedrivning af eksisterende hus på matr.nr. 24B Skagen Markjorder at opføre et nyt og større på grunden.

Fredningsnævnet afholdt den 8. november 2010 besigtigelse og forhandling i sagen. Udskrift af protokoludskrift vedlægges til orientering.

Som det fremgår heraf besluttede nævnet at tillade det ansøgte, som beskrevet i udskriften. Endelige tegninger samt materialebeskrivelse skal fremsendes til nævnet.

Tilladelsen, der er meddelt i medfør af naturbeskyttelseslovens § 50, stk.1, kan inden 4 uger påklages til Naturklagenævnet. Skriftlig klage fremsendes til fredningsnævnet til videre foranstaltning.

Tilladelsen må ikke udnyttes inden klagefristens udløb og bortfalder, såfremt den ikke udnyttes inden 3 år.

Det er en betingelse for Naturklagenævnets behandling af en klage, at der indbetales et gebyr på 500 kr. Naturklagenævnet vil opkræve gebyret, når klagen er modtaget fra fredningsnævnet og behandlingen af klagen bliver først påbegyndt, når gebyret er modtaget. Gebyret bliver tilbagebetalt, hvis der gives medhold i klagen.

Sortsøe Jensen.

Kopi af nærværende er fremsendt til :

1. Jonna Petersen,
2. Lars Kringelholt,
3. Frederikshavn Kommune,
4. Miljøcenter Aalborg, att. Nils Schou,
5. Danmarks Naturfredningsforening, København,
6. Danmarks Naturfredningsforening v/ Eigil Torp Olesen,
7. By- og Landskabsstyrelsen.

Fredningsnævnet for Nordjylland
Nordlige del, Badehusvej 17,
9000 Aalborg, tlf. 96307000

SCANNET

Modtaget i
By og Landskabsstyrelsen
24 NOV. 2010

Aalborg den 22. november 2010

By- og Landsskabsstyrelsen
Haraldsgade 53
2100 København Ø.

FS 55/2010 - ansøgning om tilladelse til sportsarrangement på Skagen Gren

---

Vedlagt fremsendes fredningsnævnets afgørelse af dags dato i ovennævnte sag.

Klagevejledningen fremgår af afgørelsen.

Sortsøe Jensen

BIS-121-00240
54

Fredningsnævnet for Nordjylland,
Nordlige del,
Badehusvej 17, 9000 Aalborg,
Telefon 96 30 70 00

Red Bull Danmark
Chr. IX's gade 3
1111 København K.
Att. Morten Lander

Aalborg, den 22. november 2010

FS 55/2010 - ansøgning om tilladelse til sportsarrangement på Skagen Gren

---

De har ved e-mail af 4, 14 og 19. oktober 2010 anmodet fredningsnævnet om tilladelse til afholdelse af en kite-suferkonkurrence på Skagen Gren.

Skagen Gren og søterritoriet omkring Grenen er omfattet af Naturklagenævnets afgørelse af 27. juni 2007 om fredning af Skagen Gren m.v

Efter fredningens indhold er sportsstævner og lignende arrangementer ikke tilladt. Blandt fredningens formål er sikring af de naturtyper, der har været grundlag for områdets udpegning som EU-habitatsområde, herunder begyndende klitdannelser.

Det fremgår, af ansøgningerne, at konkurrencerne forventes, at vare 4 timer med efterfølgende præmieoverrækkelse i Skagen. Der forudsættes opsætning af et dommertelt yderst på Grenen, vindsok og to højttalere. Sejladsen vil foregå på begge sider af Grenen. Det forventes at arangementet, der vil ske i samarbejde med Skagen Turistforening vil tiltrække en del tilskuere.

Sagen har i nævnet været skriftligt behandlet.

To af nævnets medlemmer har ikke kunnet tillade det ansøgte under henvisning til, at der efter arangementets karakter kan forventes en publikumsbelastning på de sårbare dele af forstranden samt under henvisning til fredningskendelsens udtrykkelige forbud mod sportsarrangementer.

Ét medlem af nævnet kan tillade det ansøgte som ikke frygtes at skade stranden på den yderste del af Grenen under forudsætning, at der ikke meddeles tilladelse til yderligeere sportsarrangementer i 2011.

Efter stemmeflertallet kan der således ikke dispenseres til det ansøgte.

Afgørelsen er truffet i medfør af naturbeskyttelseslovens 50, stk.1 kan inden 4 uger påklages til Naturklagenævnet. Skriftlig klage fremsendes til fredningsnævnet til videre foranstaltning.

Det er en betingelse for Naturklagenævnets behandling af en klage, at der

indbetales et gebyr på 500 kr.Naturklagenævnet vil opkræve gebyret, når klagen er modtaget fra fredningsnævnet og behandlingen af klagen bliver først påbegyndt, når gebyret er modtaget.

Gebyret bliver tilbagebetalt, hvis der gives medhold i klagen.

Sortsøe Jensen

Kopi er fremsendt til :

1. Jonna Petersen,
2. Lars Kringelholt
3. Miljøcenter Aalborg, att. Nils Schou,
4. Danmarks Naturfredningsforening, København
5. Danmarks Naturfredningsforening v/ Eigil Torp Olesen
6. By- og Landskabsstyrelsen,
7. Frederikshavn kommune
8. Friluftsrådet

Fredningsnævnet for Nordjylland
Nordlige del, Badehusvej 17,
9000 Aalborg, tlf. 96307000

Aalborg den 7. december 2010

By- og Landskabsstyrelsen
Haraldsgade 53
2100 København Ø.

Modtaget i
By- og Landskabsstyrelsen
-9 DEC. 2010

FS 59/2010 - Udskiftning af tagbelægning på matr.nr. 24a Skagen Markjorder

---

Vedlagt fremsendes fredningsnævnets afgørelse af dags dato i ovennævnte sag.

Klagevejledningen fremgår af afgørelsen.

Sortsøe Jensen

Fredningsnævnet for Nordjylland
Nordlige del, Badehusvej 17,
9000 Aalborg, tlf. 96307000

Aalborg den 7. december 2010

Frederikshavn kommune
Rådhus Allé 100
9900 Frederikshavn

FS 59/2010 - Udskiftning af tagbelægning på matr.nr. 24a Skagen Markjorder

---

Ved skrivelse af 16. november 2010 har De for ejeren af Grenen Camping beliggende på matr.nr. 24a Skagen Markjorder, der er omfattet af Naturklagenævnets afgørelse af 27. juli 2007 om fredning af Skagen Gren ansøgt om dispensation til udskiftning af græstørvtage på pladsens bygninger - når tagene bliver tjenlige - med sorte IBF betontagsten med tagrender i zink.

Sagen har været behandlet skriftligt.

Nævnet har meddelt dispensation til det ansøgte på vilkår, at der anvendes matte sorte tagsten.

Det bemærkes, at nævnet tidligere har meddelt tilladelse til sorte tagsten på andre bygninger på pladsen.

Tilladelsen, der er meddelt i medfør af naturbeskyttelseslovens § 50, stk. 1 kan inden 4 uger påklages til Naturklagenævnet. Skriftlig klage fremsendes til fredningsnævnet til videre foranstaltning.

Tilladelsen må ikke udnyttes inden klagefristens udløb og bortfalder, såfremt den ikke udnyttes inden 3 år.

Det er en betingelse for Naturklagenævnets behandling af en klage, at der indbetales et gebyr på 500 kr. Naturklagenævnet vil opkræve gebyret, når klagen er modtaget fra fredningsnævnet og behandlingen af klagen bliver først påbegyndt, når gebyret er modtaget. Gebyret bliver tilbagebetalt, hvis der gives medhold i klagen.

Sortsøe Jensen

Kopi sendt til:

1. Jonna Petersen
2. Lars Kringelholt
3. Danmarks Naturfredningsforening
4. Danmarks Naturfredningsforening v/Eigil Torp Olesen
5. Miljøcenter Aalborg, att. Nils Schou
6. By- og Landsskabsstyrelsen

Fredningsnævnet for Nordjylland
Nordlige del, Badehusvej 17,
9000 Aalborg, tlf. 96307000

Aalborg den 22. februar 2011

Modtaget i
Naturstyrelsen
25 FEB. 2011

By- og Landskabsstyrelsen
Haraldsgade 53
2100 København Ø.

Vedr: FS 3/2011 - to sommerhuse på matr.nr. 128 Skagen Markjorder

---

Vedlagt fremsendes fredningsnævnets afgørelse af dags dato i ovennævnte sag.

Klagevejledningen fremgår af afgørelsen.

Sortsøe Jensen

Fredningsnævnet for Nordjylland
Nordlige del, Badehusvej 17,
9000 Aalborg, tlf. 96307000

Aalborg den 22. februar 2011

Frederikhavn kommune
Rådhus Allé 100
9900 Frederikshavn

Vedr.: FS 3/2011 - Deres sags.nr. 10/3747 sommerhuse Batterivej 5 og 7, Skagen

---

Den 16. december 2010 har De fremsendt ny ansøgning om opførelse af sommerhuse på Batterivej 5 og 7, Skagen, matr.nr. 128 Skagen Markjorder, der er omfattet af Naturklagenævnets afgørelse af 27. juni 2007 om fredning af Skagen Gren.

Nævnet har den 27. april 2005 i FS 60/2004 tilkendegivet en principgodkendelse af to sommerhuse med "hyttepræg", størrelse ca. 35 m² i mørke materialer og med mørkt tagpaptag.

Det nu forelagte projekt med tegningsmateriale m.v. opfylder tilkendegivelsen for så vidt angår materialer og størrelse. Husene vil blive længehuse med et mindre udskud på den ene facade, og forsynet med sadeltag.

Fredningsnævnet kan efter skriftlig behandling godkende projektet under forudsætning, at de eksisterende bygninger fjernes og nybygningerne placeres på disses plads.

Tilladelsen, der er meddelt i medfør af naturbeskyttelseslovens § 50, stk. 1 kan inden 4 uger påklages til Natur- og Miljøklagenævnet. Skriftlig klage fremsendes til fredningsnævnet til videre foranstaltning.

Tilladelsen må ikke udnyttes inden klagefristens udløb og bortfalder, såfremt den ikke udnyttes inden 3 år.

Det er en betingelse for Natur- og Miljøklagenævnets behandling af en klage, at der indbetales et gebyr på 500 kr. ved klager fra privatpersoner, 3.000 kr. ved klager fra andre. Nævnet vil opkræve gebyret, når klagen er modtaget fra fredningsnævnet og behandlingen af klagen bliver først påbegyndt, når gebyret er modtaget. Gebyret bliver tilbagebetalt, hvis der gives medhold i klagen.

Sortsøe Jensen

Kopi er fremsendt til:
1. Tage Legaard
2. Lars Kringelholt
3. Danmarks Naturfredningsforening
4. Danmarks Naturfredningsforening v/Eigil Torp Olesen
5. Naturstyrelsen Aalborg, att. Nils Schou
6. By- og Landskabsstyrelsen
7. Arkitekt Per Laustsen

Fredningsnævnet for Nordjylland
Nordlige del, Badehusvej 17,
9000 Aalborg, tlf. 96307000

Aalborg den 7. marts 2011

By- og Landskabstyrelsen
Haraldsgade 53
2100 København Ø

FS 19/2011 - Skagensløbet 2011

Vedlagt fremsendes fredningsnævnets afgørelse af dags dato i ovennævnte sag.

Klagevejledningen fremgår af afgørelsen.

Sortsøe Jensen

Fredningsnævnet for Nordjylland
Nordlige del, Badehusvej 17,
9000 Aalborg, tlf. 96307000

Aalborg den 7. marts 2011

Frederikshavn Kommune
Rådhus Allé 10
9900 Frederikshavn

FS 19/2011 - sags nr. 09/21362 - Skagensløbet 2011

Ved skrivelse af 15. februar 2011 med bilag har De fremsendt en ansøgning fra Skagen OK og Motion om dispensation fra Naturklagenævnets afgørelse af 27. juni 2007 om fredning af Skagen Gren med omliggende vande til den 3. april 2011 at afholde et motionsløb med forventet deltagerantal 150-200 løbere indenfor fredningsområdet.

Af et vedlagt kortbilag fremgår, at løbet følger en rute på ca. 13 km, dels ad eksisterende veje og stier, dels fra Batterivejs nordlige udmunding ad nordstranden til Grenens yderste punkt og herfra ad sydstranden til kort før parkeringspladsen. Endvidere følger ruten på en kort strækning stranden ud for Grenen Camping.

Af fredningafgørelsen fremgår, at fomålet bl.a. er sikring af landskabelige, biologiske og rekreative interesser. Fredningen skal særligt sikre de naturtyper, der har ført til udpegning som EU-habitatområde, herunder begyndende klitdannelser. Offentligheden har ret til færdsel efter naturbeskyttelseslovens regler. Efter § 16 er sportsstævner og lignende arrangementer ikke tilladt.

Det er oplyst, at lignende løb er afholdt i 2009 og 2010 uden at have været forelagt fredningsnævnet.

På stranden vil ruten følge vandlinien og vil i øvrigt være forsynet med markeringer.

Fredningsnævnet har tidligere afvist at dispensere til et sportsarrangement, hvortil der måtte forventes en betydelig, ukontrollabel publikumstilstrømning.

Sagen har været skriftligt behandlet.

Ved det ansøgte arrangement finder nævnet, at der i første række må ske en vurdering af den belastning af arealerne som påføres af løbsdeltagerne.

Efter en afvejning af fredningens formål, vil nævnet kunne dispensere til det ansøgte på vilkår:

at løbsruten ved markering følger eksisterende veje og stier.

at løbsruten på forstranden fra Batterivej føres direkte mod nord til havet og derfra følger den våde, faste del af stranden nærmest vandet, således at dette sikres af markering og kontrollanter efter nærmere anvisning af tilsynsmyndigheden, der ligeledes påser, at markeringen fjernes efter løbet.

Nævnet finder dog ikke, at kunne dispensere til den del af ruten, der er lagt på den smalle strand ud for Skagen Camping.

Afgørelsen, der er truffet efter naturbeskyttelseslovens § 50, stk. 1 kan inden 4 uger påklages til Natur- og Miljøklagenævnet. Skriftlig klage fremsendes til fredningsnævnet til videre foranstaltning.

Det er en betingelse for Natur- og Miljøklagenævnets behandling af en klage, at der indbetales et gebyr på 500 kr. ved klager fra privatpersoner, 3.000 kr. ved klager fra andre. Nævnet vil opkræve gebyret, når klagen er modtaget fra fredningsnævnet og behandlingen af klagen bliver først påbegyndt, når gebyret er modtaget. Gebyret bliver tilbagebetalt, hvis der gives medhold i klagen.

Sortsøe Jensen

Kopi er fremsendt til:

1. Tage Leegaard
2. Lars Kringelholt
3. Naturstyrelsen Aalborg, Att: Nils Schou
4. Danmarks Naturfredningsforening
5. Danmarks Naturfredningsforening v/Eigil Torp Olesen
6. By- og Landskabsstyrelsen
7. Jørgen Jensen, Skagen OK og Motion, Markvej 63 C, 9990 Skagen
8. Friluftsrådet

Fredningsnævnet for Nordjylland,
Nordlige del,
Badehusvej 17, 9000 Aalborg,
Telefon 96 30 70 50 / 96 30 71 68.

Aalborg, den 15. juli 2011

Hoslagt fremsendes nævnets afgørelser samt protokoltilførsel vedrørende mødedatoen den 6. juli 2011 til orientering.

Klagefristen er 4 uger fra modtagelse af nærværende.

Med venlig hilsen

f/ Niels Bjerre

Dorete Bager.

Fredningsnævnet for Nordjylland,
Nordlige del,
Badehusvej 17, 9000 Aalborg,
Telefon 96 30 70 50 / 96 30 71 68.

Frederikshavn kommune,
Rådhus Allé 100,
9900 Frederikshavn.

Aalborg, den 15. juli 2011.

Vedr. FS 15/2011:
Ansøgning om tilladelse til at udskifte sommerhus på matr.nr. 32b Skagen Markjorder, der er omfattet af Naturklagenævnets afgørelse af 27. juni 2007 om fredning af Skagen Gren med omliggende vande.

Ved skrivelse af 4. februar 2011 har De under Deres j.nr. 11/343 på vegne ejeren af ovennævnte ejendom ansøgt om tilladelse til at nedrive eksisterende bebyggelse og opføre et nyt sommerhus på grunden.

Nævnet afholdt den 6. juli 2011 besigtigelse og forhandling i sagen. Udskrift af protokoltilførsel vedlægges til orientering.

Det fremgår heraf, at nævnet under henvisning til fredningens formål samt forbud mod at opføre ny bebyggelse ikke kunne dispensere til det ansøgte.

Afgørelsen, der er meddelt i medfør af naturbeskyttelseslovens § 50, stk.1, kan inden 4 uger påklages til Naturklagenævnet. Skriftlig klage fremsendes til fredningsnævnet til videre foranstaltning.

Det er en betingelse for Naturklagenævnets behandling af en klage, at der indbetales et gebyr på 500 kr. Naturklagenævnet vil opkræve gebyret, når klagen er modtaget fra fredningsnævnet og behandlingen af klagen bliver først påbegyndt, når gebyret er modtaget. Gebyret bliver tilbagebetalt, hvis der gives medhold i klagen.

Niels Bjerre.

Kopi er fremsendt til:

1. Tage Legaard,
2. Lars Kringelholt,
3. Naturstyrelsen, Aalborg, att. Nils Schou,
4. Danmarks Naturfredningsforening, København,
5. Danmarks Naturfredningsforening v/ Eigil Torp Olesen,
6. Naturstyrelsen, Aalborg,
7. Per Bruhn.

Onsdag, den 6. juli 2011 afholdt fredningsnævnet for Nordjylland, nordlige del besigtigelse og forhandling i

FS 15/2011:
Ansøgning om tilladelse til at udskifte sommerhus på matr.nr. 32b Skagen Markjorder, der er omfattet af Naturklagenævnets afgørelse af 27. juni 2007 om fredning af Skagen Gren med omliggende jorder.

Nævnet var mødt ved formanden, dommer Niels Bjerre, det ministerielt udpegede medlem Tage Legaard og det kommunalt udpegede medlem Lars Kringelholt,

For Frederikshavn kommune mødte Sisse Lindholt og Marianne Kristiansen,

For Miljøcenter, Aalborg mødte Nils Schou,

For Danmarks Naturfredningsforening mødte Matte Nielsen,

Ejeren var mødt ved Lars Bruhn og Planet Huse A/S v/ Kjeld Jensen.

Der fremlagdes skrivelse af 4. februar 2011 fra Frederikshavn kommune med bilag 1 - 4.

Nævnsformanden orienterede indledningsvist om fredningsafgørelsen, hvorefter formålet blandt andet er at sikre de rekreative interesser, herunder de oplevelsesværdier, der er knyttet til de store åbne flader og udsigten over havet ved regulering af bebyggelse, rydning af plantager m.v. samt regulering af færdslen i området. Der må således ikke opføres ny bebyggelse eller foretages om- eller tilbygninger til eksisterende bebyggelser. Fredningsnævnet kan dog tillade ombygning og restaurering af eksisterende bebyggelse, hvis dette sker med henblik på at forbedre byggeriets udseende og indpasning i landskabet.

Kjeld Jensen oplyste om projektet, at der ønskes opført en ny bolig på 105 m2, opført stort set på eksisterende sokkel med koksgrå facader, hvide vinduer og sort tag.

Sisse Lindholm bemærkede, at huset angiveligt er 105 m2, hvortil kommer garage med 28 m2 og terrasse med 21 m2. Det eksisterende hus er på 90 m2 og med garage på 22 m2. Praksis i kommunen er at give tilladelse til maksimalt 100 m2, inkl. udhuse på over 35 m2.

Huset placeres i arealer omfattet af naturbeskyttelseslovens § 3, ligesom en del er udpegningsgrundlag for habitatområde med klitlavninger og værdifulde levesteder for flere fuglearter. Da der ikke er store reflekterende flader i bebyggelsen, er der i den henseende ingen indvendinger herimod.

Danmarks Naturfredningsforening bemærkede, at der principielt ikke bør gives tilladelse til en bebyggelse på mere end 100 m2, inkl. terrasser.

Nævnet voterede og tilkendegav, at der ikke kunne dispenseres til det ansøgte, da dette vil være i strid med fredningsafgørelsens formål, og da der ikke ses at foreligge omstændigheder, der kan føre til det modsatte resultat.

De mødende blev klagevejledt.

Sagen sluttet.

Niels Bjerre.

Fredningsnævnet for Nordjylland,
Nordlige del,
Badehusvej 17, 9000 Aalborg,
Telefon 96 30 70 50 / 96 30 71 68.

Aalborg, den 15. juli 2011

Hoslagt fremsendes nævnets afgørelser samt protokoltilførsel vedrørende mødedatoen den 6. juli 2011 til orientering.

Klagefristen er 4 uger fra modtagelse af nærværende.

Med venlig hilsen

f/ Niels Bjerre

Dorete Bager.

Fredningsnævnet for Nordjylland,
Nordlige del,
Badehusvej 17, 9000 Aalborg,
Telefon 96 30 70 50 / 96 30 71 68.

Frederikshavn kommune,
Rådhus Allé 100,
9900 Frederikshavn.

Aalborg, den 15. juli 2011.

Vedr. FS 24/2011:
Ansøgning om lovliggørelse af etablering nedsivningsanlæg på matr.nr. 14 am Skagen markjorder, der er omfattet af Naturklagenævnets afgørelse af 27. juni 2007 om fredning af Skagen Gren med omliggende vande.

Ved skrivelse af 23. marts 2011 og senere har De under Deres j.nr. 10/4161 ansøgt fredningsnævnet om lovliggørelse af foretagne gravearbejder til nedsivningsanlæg på ovennævnte ejendom.

Nævnet afholdt den 6. juli 2011 besigtigelse og forhandling i sagen.

Udskrift af forhandlingsprotokol vedlægges til orientering.

Det fremgår heraf, at nævnet kunne meddele dispensation for så vidt angår den foretagne etablering af nedsivningsanlægget, dog på vilkår, at den øverste del på ca. 50 cm. af det tilførte ukrudtsholdige filtersand effektivt fjernes, erstattes med strandsand og beplantes med egnskarakteristiske planter i samarbejde med og under opsyn af kommunen.

Tilladelsen, der er meddelt i medfør af naturbeskyttelseslovens § 50, stk.1, kan inden 4 uger påklages til Naturklagenævnet. Skriftlig klage fremsendes til fredningsnævnet til videre foranstaltning.

Tilladelsen må ikke udnyttes inden klagefristens udløb og bortfalder, såfremt den ikke udnyttes inden 3 år.

Det er en betingelse for Naturklagenævnets behandling af en klage, at der indbetales et gebyr på 500 kr. Naturklagenævnet vil opkræve gebyret, når klagen er modtaget fra fredningsnævnet og behandlingen af klagen bliver først påbegyndt, når gebyret er modtaget. Gebyret bliver tilbagebetalt, hvis der gives medhold i klagen.

Niels Bjerre.

Kopi er fremsendt til:

1. Tage Legaard,
2. Lars Kringelholt,
3. Miljøcenter, Aalborg,
4. Danmarks Naturfredningsforening, København,
5. Danmarks Naturfredningsforening v/ Eigil Torp Olesen,
6. Naturstyrelsen, København,
7. Inger Sundbø.

Onsdag, den 6. juli 2011 afholdt fredningsnævnet for Nordjylland, nordlig del, besigtigelse og forhandling i

FS 24/2011:
Ansøgning om lovliggørelse af etablering af nedsivningsanlæg på matr.nr. 14 am Skagen markjorder, der er omfattet af Naturklagenævnets afgørelse af 27. juni 2007 om fredning af Skagen Gren med omliggende vande.

Nævnet var mødt ved formanden, dommer Niels Bjerre, det ministerielt udpegede medlem Tage Legaard og det kommunalt udpegede medlem Lars Kringelholt.

For Frederikshavn kommune mødte Sisse Lindholt og Marianne Kristiansen,

For Naturstyrelsen, Aalborg, mødte Nils Schou,

For Danmarks Naturfredningsforening mødte Mette Nielsen,

Ejeren Inger Sundbø var ikke mødt eller repræsenteret.

Der fremlagdes :
- skrivelse af 23. marts 2011 fra Frederikshavn kommune med bilag 1 - 3.
  Bilag 4 og 5 blev yderligere fremlagt.
- skrivelser af 11. april 2011 og 19. maj 2010 fra Jørn Lyth Skagen A/S.

Nævnsformanden orienterede om fredningskendelsen, hvorefter formålet blandt andet er at sikre de biologiske interesser i området, særligt de naturtyper, der har været grundlaget for områdets udpegning som EF habitatområde. Der må således ikke foretages terrænændringer, hverken ved på - eller opfyldning, planering eller afgravning.

Marianne Kristiansen oplyste, at der er foretaget udskiftning af nedsivningsanlæg til brug for 6 personer, herunder tilført ca. 30 m3 filtersand, således at der er mindst 1 meter fra nedlagte slanger til grundvand. Det foretagne er inden for fredning, klitfredning og Natura-2000-område, men uden for § 3-registrering. Den nu etablerede mile er beliggende ca. 2 meter over grundvandsdybden. Det tilførte filtersand har medført planter, der er fremmede for området, således stenkløver, raps og valmue.

Danmarks Naturfredningsforening tilkendegav, at det foretagne er i strid med fredningen og de fremmede planter bør som det minimale fjernes.

Nils Schou bemærkede, at en samletank med én tømning om året formentlig ville have været tilstrækkelig, idet der nu forefindes en samletank på 4.000 l.

Nævnet voterede og besluttede at meddele dispensation til den skete etablering af nedsivningsanlæg på vilkår, at den øverste del på ca. 50 cm. af det tilførte filtersand med ukrudt effektivt fjernes og

erstattes med strandsand, der derefter tilplantes med egnskarakteristiske planter. Retableringen skal udføres i samarbejde med og under tilsyn af Frederikshavn kommune.

De mødende blev klagevejledt.

Sagen sluttet,

Niels Bjerre.

Fredningsnævnet for Nordjylland
Nordlige del, Badehusvej 17,
9000 Aalborg, tlf. 96307000

Aalborg den 27. august 2011

Naturstyrelsen København
Haraldsgade 53
2100 København Ø.

Modtaget i
Naturstyrelsen
29 AUG. 2011

FS 33/2011 - Ansøgning om optagelse af et nyt program med brødrene Price på spidsen af Grenen samt transport af kameraer, rekvisitter, personer m.v.

Vedlagt fremsendes fredningsnævnets afgørelse af dags dato i ovennævnte sag.

Klagevejledningen fremgår af afgørelsen.

Niels Bjerre

Fredningsnævnet for Nordjylland
Nordlige del, Badehusvej 17,
9000 Aalborg, tlf. 96307000

Aalborg, den 22. august 2011

Frederikshavn kommune
Rådhus Allé 100
9900 Frederikshavn

FS 33/2011 - Ansøgning om optagelse af et nyt program med brødrene Price på spidsen af Grenen samt transport af kameraer, rekvisitter, personer m.v.

Området er omfattet af fredningsnævnets afgørelse 15. maj 2005 om fredning af Skagen Gren med omliggende vande (FS-10 2000).

Det fremgår af sagen, at Danmarks Radio har ansøgt om tilladelse til optagelse af et nyt program med brødrene Price på spidsen af Skagen Gren. Der søges samtidig om tilladelse til at køre ud på stranden med 2 DR-biler til transport af kameraer, rekvisitter og personer. Optagelserne forventes at vare maksimalt 2 timer og skal finde sted den 6. eller 7. september 2011. Frederikshavn kommune har indstillet, at fredningsnævnet vil give tilladelse til det ønskede under forudsætning af, at transport af grej og personer sker med Sandormen og evt. Naturstyrelsens biler. Det indstilles endvidere under hensyn til dyrelivet, at optagelserne ikke foregår i det tidlige daggry eller skumringen. Desuden bør det overvejes, hvor stort et område, der skal afspærres for de øvrige gæster, da mange besøgende på Grenen netop kommer for at opleve det at have et ben i hvert hav.

Arealerne er beliggende indenfor strandbeskyttelseslinjen, men Frederikshavn kommune vurderer ikke at de ønskede optagelser er i strid med denne bestemmelse.

Sagen er behandlet af formanden efter forretningsordenen for fredningsnævn § 10, stk. 5.

Således som sagen foreligger oplyst findes det ansøgte ikke at være i strid med fredningen, og da der ikke foreligger oplysninger om påvirkning af naturtyper, fugle eller arter på udpegningsgrundlaget for Natura 2000-områder, meddeler fredningsnævnet tilladelse til optagelse af det pågældende program. Det er dog et vilkår for tilladelsen, at transport af grej og personer m.v. finder sted med Sandormen eller Naturstyrelsens biler. Det er endvidere et vilkår, at de pågældende optagelser ikke foregår i det tidlige daggry eller i skumringen. Transport af grej og personer samt optagelser skal i øvrigt ske under tilsyn eller overvågning af Frederikshavn Kommune eller Naturstyrelsen.

Tilladelsen, der er meddelt i medfør af naturbeskyttelseslovens § 50, stk. 1 kan inden 4 uger påklages til Natur- og Miljøklagenævnet. Skriftlig klage fremsendes til fredningsnævnet til videre foranstaltning.

Tilladelsen må ikke udnyttes inden klagefristens udløb og bortfalder, såfremt den ikke udnyttes inden 3 år.

Det er en betingelse for Natur- og Miljøklagenævnets behandling af en klage, at der indbetales et gebyr på 500 kr. ved klager fra privatpersoner, 3.000 kr. ved klager fra andre. Nævnet vil opkræve gebyret, når klagen er modtaget fra fredningsnævnet og behandlingen af klagen bliver først påbegyndt, når gebyret er modtaget. Gebyret bliver tilbagebetalt, hvis der gives medhold i klagen.

Niels Bjerre

Kopi sendt til:

1. Tage Legaard
2. Lars Kringelholt
3. Naturstyrelsen Aalborg, att. Niels Schou
4. Danmarks Naturfredningsforening
5. Danmarks Naturfredningsforening v/Eigil Torp Olesen
6. Naturstyrelsen København
7. Friluftsrådet

Fredningsnævnet for Nordjylland
Nordlige del, Badehusvej 17,
9000 Aalborg, tlf. 96307000

Aalborg den 1. marts 2012

FS 49/2011:
Ansøgning om tilladelse til ændret anvendelse af en del af ejendommen, matr.nr. 25b Skagen Markjorder, der er omfattet af Naturklagenævnets afgørelse af 27. juni 2007 om fredning af Skagen Gren med omliggende vande.

Vedlagt fremsendes afgørelse af dags dato samt protokoludskrift.

Hanna Jørgensen

Fredningsnævnet for Nordjylland,
Nordlige del,
Badehusvej 17, 9000 Aalborg,
Telefon 96 30 70 50 / 96 30 71 68.

KOPI

Plankonsulenten,
Schleppegrellsgade 52,
Over gården,
9000 Aalborg

Aalborg, den 1. marts 2012.

Vedr. FS 49/2011:

Ansøgning om tilladelse til ændret anvendelse af en del af ejendommen, matr.nr. 25b Skagen Markjorder, der er omfattet af Naturklagenævnets afgørelse af 27. juni 2007 om fredning af Skagen Gren med omliggende vande.

På vegne ejeren af ovennævnte ejendom har De ved skrivelse af 10. november 2011 anmodet nævnet om tilladelse til at udvide campingpladsarealet ved Skagen Gren.

Nævnet afholdt den 8. februar 2012 besigtigelse og forhandling i sagen. Udskrift af protokoltilførsel vedlægges til orientering.

Som det fremgår heraf kunne nævnet ikke imødekomme det ansøgte, der fandtes at ville stride mod fredningens formål, hvortil kommer at arealet er registreret som § 3-område, at det med stor sandsynlighed er levested for bilag-4-arten, markfirben, og at en udvidelse af campingarealet vil bevirke en øget aktivitet.

Klagevejledning vedlægges denne skrivelse.

Niels Bjerre.

Kopi er fremsendt til :

1. Tage Leegaard,
2. Lars Kringelholt,
3. Frederikshavn Kommune, att. Sisse Lindholm,
4. Naturstyrelsen, Aalborg, att. Charlotte Grøn Andersen,
5. Danmarks Naturfredningsforening, København,

6. Danmarks Naturfredningsforening v/ Eigil Torp Olesen,
7. Naturstyrelsen, København,
8. Per Blåbjerg,
9. Dansk Ornitologisk Forening.

Onsdag, den 8. februar 2012 afholdt fredningsnævnet for Nordjylland, nordlige del besigtigelse og forhandling i

FS 49/2011:
Ansøgning om tilladelse til ændret anvendelse af en del af ejendommen, matr.nr. 25b Skagen Markjorder, der er omfattet af Naturklagenævnets afgørelse af 27. juni 2007 om fredning af Skagen Gren med omliggende vande.

Nævnet var mødt ved formanden, dommer Niels Bjerre, det ministerielt udpegede medlem Tage Leegaard og det kommunalt udpegede medlem Lars Kringelholt,

KOPI

For Frederikshavn Kommune mødte Lars Lynderup og Sisse Lindholm,

For Naturstyrelsen, Aalborg mødte Charlotte Grøn Andersen og Peder Møller,

For Danmarks Naturfredningsforening mødte Eigil Torp Olesen og Mette Nielsen,

For og med Grenen Camping v/ Per Blåbjerg mødte plankonsulent Lene Rubæk,

Der fremlagdes ansøgning af 10. november 2011 fra Lene Rubæk samt kortbilag A udarbejdet af Naturstyrelsen, Aalborg dateret 27. januar 2012.

Nævnsformanden orienterede indledningsvist om fredningsafgørelsen, hvorefter der ikke må opstilles ny bebyggelse, ligesom der ikke må anlægges campingpladser i det fredede område.

Per Blåbjerg og Lene Rubæk orienterede om det påtænkte projekt, herunder om afgrænsningen heraf. Det fremtidigt udnyttede areal tænkes sluttet ved det eksisterende sommerhus, hvis indkørselsforhold skal ændres via Gl. Fyrvej. Tanken er at få plads til navnlig autocampere på et areal af ca. 1/3 af hele arealet fra eksisterende vej og ind i området, medens resten skal lægges til den eksisterende campingplads, der har behov for yderligere plads omkring de enkelte campingsteder. Der er således i dagens Danmark behov for mere plads omkring den enkelte campist med mulighed for at være afskærmet fra de andre campister. Der skal således være 100 m2 til hver enhed, hvilket vil betyde en udvidelse med i alt 28 enheder frem til ca. 6 meter fra skellet til eksisterende ejendom. En stor del af bevoksningen på arealet vil forsvinde, men der vil fortsat være beplantning som på den eksisterende på campingplads.

Frederikshavn Kommune bemærkede, at arealet er landzone, hvilket bevirker, at der i givet fald skal udarbejdes kommuneplan og eventuelt lokalplan.

Danmarks Naturfredningsforening bemærkede, at det er nødvendigt at sikre mod knopskydning ved dispensationer i forhold til fredningskendelsens

principper. Disse er meget klare også for dette område, der for en stor dels vedkommende er hede, og projektet vil stride mod fredningens princip om naturpleje- og naturgenopretning.

Lene Rubæk bemærkede, at det er et problem, at der i dag stilles stadig større krav til arealets størrelse ved hver campingenhed. Det bør vægtes, at arealet ikke er et unikt §3-areal. Hertil kommer, at det erhvervsmæssigt er et problem for ejeren, at arealet i den anden ende af campingpladsen er beliggende på lejet og dermed opsigeligt areal.

Naturstyrelsen oplyste, at det projekterede areal med stor sandsynlighed rummer markfirben, der er optaget som bilag 4-art.

Nævnet voterede og tilkendegav, at det ikke kunne imødekomme det ansøgte og henviste til, at det omhandlede areal er registreret som §3-areal, at det er potentielt levested for markfirben, at udvidelsen af campingarealet vil bevirke øget aktivitet i området, og ikke mindst at en udvidelse af campingpladsen vil stride mod fredningens formål.

De mødende klagevejledtes.

Sagen sluttet.

Niels Bjerre.

Fredningsnævnet for Nordjylland
Nordlige del, Badehusvej 17,
9000 Aalborg, tlf. 96307000

Aalborg den 1. marts 2012

Modtaget i
Naturstyrelsen
- 2 MAR. 2012

FS 54/2011:

Ansøgning om tilladelse til at udskifte eksisterende sommerhus på matr.nr. 24b Skagen Markjorder, der er omfattet af Naturklagenævnets afgørelse af 27. juni 2007 om fredning af Skagen Gren med omliggende vande.

Vedlagt fremsendes protokoludskrift af 8. februar 2012

Hanna Jørgensen

Onsdag, den 8. februar 2012 afholdt fredningsnævnet for Nordjylland, nordlige del besigtigelse og forhandling i

FS 54/2011:
Ansøgning om tilladelse til at udskifte eksisterende sommerhus på matr.nr. 24b Skagen Markjorder, der er omfattet af Naturklagenævnets afgørelse af 27. juni 2007 om fredning af Skagen Gren med omliggende vande.

KOPI

Nævnet var mødt ved formanden, dommer Niels Bjerre, det ministerielt udpegee medlem Tage Leegaard og det kommunalt udpegede medlem Lars Kringelholt.

For Frederikshavn Kommune mødte Jan Iversen, Lars Lynderup og Sisse Lindholm,

For Naturstyrelsen, Aalborg mødte Charlotte Grøn Andersen og Peder Møller,

For Danmarks Naturfredningsforening mødte Eigil Torp Olesen og Mette Nielsen,

Ejer Bente Tang-Henriksen var repræsenteret ved Mikkel Tang-Henriksen. For ejerne Peter og Gitte Tang mødte Peter Tang.

Der fremlagdes skrivelse af 12. december 2011 fra Frederikshavn Kommune med bilag 1 - 8.

Nævnsformanden orienterede indledningsvist om fredningsafgørelsen, hvorefter der ikke må opføres ny bebyggelse eller foretages om- eller tilbygninger af eksisterende bebyggelse. Dog kan fredningsnævnet tillade ombygning og restaurering af eksisterende bebyggelse, hvis det sker med henblik på at forbedre byggeriets udseende og indpasning i landskabet.

Han oplyste videre, at fredningsnævnet den 8. november 2010 afholdt besigtigelse på ejendommen, ligeledes vedrørende ombygning af denne. Der blev da meddelt principgodkendelse til, at husets sydlige terrasse blev inddraget under boligarealet, og at den nye sydgavl for halvdelen kan bestå af glas samt at huset tilbygges med én meter mod nord. Huset ville da blive på ca. 54 m2. incl. et redskabsskur mod nord på 4 m2.

Peter Tang og Sisse Lindholm orienterede om det påtænkte projekt, der arealmæssigt ikke overstiger det i 2010 tilladte, dog således at der ønskes terrasser som vist på sagens bilag 4 med i alt 40 m2. Terrassen mod syd rykkes ikke længere mod syd end den nuværende terrasse og terrassen mod vest holdes inden for egen matrikel, ca. 20 cm.fra husets sokkel. Derimod vil terrassen mod øst komme så langt ind i terrænet, at det kræver terrænændringer. Huset vil blive 30 cm. højere end det eksisterende og vil på såvel facader som på taget blive udført i cedertræsplanker, der naturpatinerer.

Frederikshavn Kommune bemærkede, at der i det fremlagte tegningsmateriale fremstår en del vinduer i byggeriet, hvilket vil kunne give refleksion i det åbne land. Det kunne overvejes at etablere skodder, der kan lukkes for, når huset ikke er beboet. Dertil kommer en meget markant skorsten.

Mikkel Tang-Henriksen bemærkede, at det er hans opfattelse, at refleksionen vil være der på et tidspunkt af dagen, hvor den vil være ud mod havet. Vedrørende skodder har der tidligere været tænkt på flytbare skodder, og det er stadig en mulighed. Peter Tang bemærkede, at vinduesrammerne som er projekteret ikke vil kunne ses, og vinduernes placering giver frit udsyn til klitterne.

Nævnet voterede og tilkendegav, at det kunne principgodkende det ansøgte projekt, dog således at vinduerne mod vest bør reduceres og være med sprosser, ligesom terrassen mod øst er for stor. Det foreslås, at den på tegningsmaterialet viste platform fjernes.

Ejerne erklærede sig indforstået hermed og vil til Frederikshavn Kommune fremsende nye tegninger.

Sagen udsat herpå.

Niels Bjerre.

Fredningsnævnet for Nordjylland
Nordlige del, Badehusvej 17,
9000 Aalborg, tlf. 96307000

Aalborg den 30. marts 2011

Modtaget i
Naturstyrelsen
10 APR. 2012

FS 54/2011:
Ansøgning om tilladelse til at udskifte eksisterende sommerhus på matr.nr. 24b Skagen Markjorder, der er omfattet af Naturklagenævnets afgørelse af 27. juni 2007 om fredning af Skagen Gren med omliggende vande

---

Vedlagt fremsendes afgørelse af dags dato.

Med venlig hilsen

Hanna Jørgensen

Fredningsnævnet for Nordjylland
Nordlige del, Badehusvej 17,
9000 Aalborg, tlf. 96307000

Aalborg den 30. marts 2012

Frederikshavn kommune
Rådhus Allé 100
9900 Frederikshavn

Modtaget i
Naturstyrelsen
10 APR. 2012

FS 54/2011:
Deres j.nr. 11/12026

KOPI

Ansøgning om tilladelse til at udskifte eksisterende sommerhus på matr.nr. 24b Skagen Markjorder, der er omfattet af Naturklagenævnets afgørelse af 27. juni 2007 om fredning af Skagen Gren med omliggende vande

---

Ved brev af 12. december 2011 har Frederikshavn kommune på vegne ejerne Bente Tang-Henriksen og Peter og Gitte Tang ansøgt fredningsnævnet om udskiftning af et eksisterende sommerhus på matr.nr. 24 b Skagen Markjorder.

Fredningsnævnet afholdt den 8. februar 2012 besigtigelse og forhandling i sagen. Udskrift af protokol vedlægges til orientering.

Det fremgår af protokoludskriften, at nævnet besluttede at tillade det ansøgte som beskrevet i udskriften. Nævnet tilkendegav dog, at vinduerne mod vest burde reduceres og fornyes med sprosser, ligesom en platform mod øst burde reduceres.

Frederikshavn kommune har til nævnet sendt nogle nye tegninger modtaget fra ansøgerne, og kommunen har meddelt, at man efter at ansøgerne har foretaget de ønskede ændringer af projektet, ikke har yderligere bemærkninger til tegningsmaterialet.

Fredningsnævnet skal herved meddele tilladelse til det pågældende projekt, der er korrigeret i overensstemmelse med nævnets tilkendegivelse på mødet den 8. februar 2012.

Tilladelsen, der er meddelt i medfør af naturbeskyttelseslovens § 50, stk. 1, kan inden 4 uger påklages til Natur- og Miljøklagenævnet.

Der henvises til vedlagte klagevejledning.

Tilladelsen må ikke udnyttes inden klagefristens udløb og bortfalder, såfremt den ikke udnyttes inden 3 år.

Det er en betingelse for Naturklagenævnets behandling af en klage, at der indbetales et gebyr på 500 kr. Naturklagenævnet vil opkræve gebyret, når klagen er modtaget fra fredningsnævnet og behandlingen af klagen bliver først påbegyndt, når gebyret er modtaget. Gebyret bliver tilbagebetalt, hvis

der gives medhold i klagen.

Niels Bjerre

Fredningsnævn NORD

Klagevejledning
Afgørelsen kan påklages til Natur- og Miljøklagenævnet.

Klagefristen er 4 uger fra den dag afgørelsen er meddelt.

Klageberettigede er, jf. naturbeskyttelseslovens § 86:

- adressaten for afgørelsen,
- ejeren af den ejendom, som afgørelsen vedrører,
- offentlige myndigheder,
- en berørt nationalparkfond oprettet efter lov om nationalparker
- lokale foreninger og organisationer, som har en væsentlig interesse i afgørelsen,
- landsdækkende foreninger og organisationer, hvis hovedformål er beskyttelse af natur og miljø, og
- landsdækkende foreninger og organisationer, som efter deres formål varetager væsentlige, rekreative interesser, når afgørelsen berører sådanne interesser.

Klagen skal sendes til Fredningsnævnet for Nordjylland, nordlige del, som videresender klagen til Natur- og Miljøklagenævnet sammen med afgørelsen og det materiale, der er indgået i sagens behandling. Du får kopi af fredningsnævnets brev til Natur- og Miljøklagenævnet.

Hvis der bliver klaget, vil Fredningsnævnet underrette dig hurtigst muligt.

Det er en betingelse for Natur- og Miljøklagenævnets behandling af klagen, at der indbetales et gebyr til nævnet. Klagegebyret er fastsat til 500 kr. for privatpersoner og 3.000 kr. for alle andre klagere, herunder virksomheder, organisationer og offentlige myndigheder.

Klager modtager en opkrævning på gebyret fra Natur- og Miljøklagenævnet, når nævnet har modtaget klagen fra fredningsnævnet. Denne opkrævning skal benyttes ved indbetaling af gebyret. Natur- og Miljøklagenævnet modtager ikke check eller kontanter. Natur- og Miljøklagenævnet påbegynder behandlingen af klagen, når gebyret er modtaget. Betales gebyret ikke på den anviste måde og inden for den fastsatte frist på 14 dage, afvises klagen fra behandling. Vejledning om gebyrordningen kan findes på Natur- og Miljøklagenævnets hjemmeside.

Gebyret tilbagebetales, hvis
1) klagesagen fører til, at den påklagede afgørelse ændres eller ophæves,
2) klageren får helt eller delvis medhold i klagen, eller
3) klagen afvises som følge af overskredet klagefrist, manglende klageberettigelse eller fordi klagen ikke er omfattet af Natur- og Miljøklagenævnets kompetence.

Det bemærkes, at hvis den eneste ændring af den påklagede afgørelse er forlængelse af frist for efterkommelse af afgørelse som følge af den tid, der er medgået til at behandle sagen i klagenævnet, tilbagebetales gebyret dog ikke.

Fristen for eventuelt søgsmål ved domstolene er 6 måneder, jf. § 88, stk. 1, i naturbeskyttelsesloven.

Fredningsnævnet for Nordjylland
Nordlige del, Badehusvej 17,
9000 Aalborg, tlf. 96307000

Modtaget i
Naturstyrelsen
- 2 MAJ 2012

Aalborg den 30. april 2012

FS 30/2012: Ansøgning om tilladelse til at opstille en pavillon til Skagen Fuglefestival

---

Vedlagt fremsendes afgørelse af dags dato med klagevejledning.

Hanna Jørgensen

Fredningsnævnet for Nordjylland
Nordlige del, Badehusvej 17,
9000 Aalborg, tlf. 96307000

Aalborg den 30. april 2012

Frederikshavn kommune
Rådhus Allé 100
9900 Frederikshavn

FS 30/2012: Ansøgning om tilladelse til at opstille en pavillon til Skagen Fuglefestival

KOPI

Frederikshavns Kommune har for Dansk Ornitologisk Forening ved brev af 23. april 2012 anmodet om tilladelse til opstilling af en pavillon på 2x2 meter i forbindelse med Skagen Fuglefestival på parkeringsarealet ved Skagen Gren.

Området er omfattet af Naturklagenævnets afgørelse af 27. juni 2007 om fredning af Skagen Gren m.v., hvorefter opstilling af boder og telte ikke er tilladt.

Opstillingen sker i dagene 12.-13. maj 2012 med formidlingsformål for øje. Placeringen sker enten i det sydvestligste hjørne af P-pladsen, hvis der etableres ringmærkning i Ellekrattet, og hvis ikke i det nordøstligste hjørne lige neden for Drachmanns Grav.

Frederikshavn Kommune har anbefalet, at der meddeles tilladelse, idet der er henvist til, at der er tale om et kortvarigt arrangement, som har til formål at formidle Grenens naturværdier og det helt særlige fugletræk over Skagen.

Sagen er behandlet som en formandsbeslutning efter forretningsordenens § 10, stk. 5.

Nævnet kan tillade det ansøgte på vilkår, at alle spor efter opstillingen fjernes umiddelbart efter den 13. maj 2012.

Tilladelsen, der er meddelt efter naturbeskyttelseslovens § 50, stk. 1, må ikke udnyttes inden klagefristens udløb, og bortfalder, hvis den ikke udnyttes inden 3 år.

Der vedlægges klagevejledning.

Niels Bjerre

Kopi er fremsendt til:

1. Tage Legaard
2. Lars Kringelholt
3. Naturstyrelsen v/Charlotte Grøn Andersen
4. Naturstyrelsen, København
5. Danmarks Naturfredningsforening
6. Danmarks Naturfredningsforening v/Eigil Torp Olesen
7. Dansk Ornitologisk Forening

Fredningsnævn NORD

Klagevejledning
Afgørelsen kan påklages til Natur- og Miljøklagenævnet.

Klagefristen er 4 uger fra den dag afgørelsen er meddelt.

Klageberettigede er, jf. naturbeskyttelseslovens § 86:

- adressaten for afgørelsen,
- ejeren af den ejendom, som afgørelsen vedrører,
- offentlige myndigheder,
- en berørt nationalparkfond oprettet efter lov om nationalparker
- lokale foreninger og organisationer, som har en væsentlig interesse i afgørelsen,
- landsdækkende foreninger og organisationer, hvis hovedformål er beskyttelse af natur og miljø, og
- landsdækkende foreninger og organisationer, som efter deres formål varetager væsentlige, rekreative interesser, når afgørelsen berører sådanne interesser.

Klagen skal sendes til Fredningsnævnet for Nordjylland, nordlige del, som videresender klagen til Natur- og Miljøklagenævnet sammen med afgørelsen og det materiale, der er indgået i sagens behandling. Du får kopi af fredningsnævnets brev til Natur- og Miljøklagenævnet.

Hvis der bliver klaget, vil Fredningsnævnet underrette dig hurtigst muligt.

Det er en betingelse for Natur- og Miljøklagenævnets behandling af klagen, at der indbetales et gebyr til nævnet. Klagegebyret er fastsat til 500 kr. for privatpersoner og 3.000 kr. for alle andre klagere, herunder virksomheder, organisationer og offentlige myndigheder.

Klager modtager en opkrævning på gebyret fra Natur- og Miljøklagenævnet, når nævnet har modtaget klagen fra fredningsnævnet. Denne opkrævning skal benyttes ved indbetaling af gebyret. Natur- og Miljøklagenævnet modtager ikke check eller kontanter. Natur- og Miljøklagenævnet påbegynder behandlingen af klagen, når gebyret er modtaget. Betales gebyret ikke på den anviste måde og inden for den fastsatte frist på 14 dage, afvises klagen fra behandling. Vejledning om gebyrordningen kan findes på Natur- og Miljøklagenævnets hjemmeside.

Gebyret tilbagebetales, hvis
1) klagesagen fører til, at den påklagede afgørelse ændres eller ophæves,
2) klageren får helt eller delvis medhold i klagen, eller
3) klagen afvises som følge af overskredet klagefrist, manglende klageberettigelse eller fordi klagen ikke er omfattet af Natur- og Miljøklagenævnets kompetence.

Det bemærkes, at hvis den eneste ændring af den påklagede afgørelse er forlængelse af frist for efterkommelse af afgørelse som følge af den tid, der er medgået til at behandle sagen i klagenævnet, tilbagebetales gebyret dog ikke.

Fristen for eventuelt søgsmål ved domstolene er 6 måneder, jf. § 88, stk. 1, i naturbeskyttelsesloven.

Fredningsnævnet for Nordjylland
Nordlige del, Badehusvej 17,
9000 Aalborg, tlf. 96307000

Aalborg den 13. december 2012

Modtaget i
Naturstyrelsen
17 DEC

FS 50/2012:

Ansøgning om tilladelse til at etablere et udhus under klitten på matr.nr. 27b Skagen Markjorder, der er omfattet af Naturklagenævnets afgørelse af 27. juni 2007 om fredning af Skagen Gren med omliggende vande.

Vedlagt fremsendes forhandlingsprotokol samt afgørelse af dags dato med klagevejledning.

Hanna Jørgensen

Mandag, den 21. november 2012 afholdt fredningsnævnet for Nordjylland, nordlige del besigtigelse og forhandling i

FS 50/2012:
Ansøgning om tilladelse til at etablere et udhus under klitten på matr.nr. 27b Skagen Markjorder, der er omfattet af Naturklagenævnets afgørelse af 27. juni 2007 om fredning af Skagen Gren med omliggende vande.

Nævnet var mødt ved formanden, dommer Niels Bjerre, det ministerielt udpegede medlem Tage Leegaard og det kommunalt udpegede medlem Lars Kringelholt.

For Frederikshavn Kommune mødte Sisse Lindholm,

For Naturstyrelsen, Aalborg mødte Peder Møller,

For Danmarks Naturfredningsforening mødte Mette Nielsen,

Sammen med ejeren, Hans Helmuth von Lutticau mødte arkitekt Christen Justesen.

Der blev fremlagt:

- brev af 10. september 2012 fra Frederikshavn kommune med bilag 1 - 8,
- brev af 27. september 2012 fra Naturstyrelsen, Aalborg.

Nævnsformanden orienterede indledningsvist om fredningskendelsen, hvis hovedformål blandt andet er at sikre de geologiske og kulturhistoriske værdier, de biologiske interesser i området samt sikre og forbedre de rekreative interesser, herunder de oplevelsesværdier, der er knyttet til de store åbne flader og udsigten over havet ved regulering af bebyggelse, rydning af plantager m.v. samt regulering af færdslen.

Det fremgår af kendelsens § 3, at der ikke må foretages terrænændringer, hverken ved opfyldning, planering eller afgravning. Det fremgår endvidere af § 5, at der ikke må opføres eller opstilles ny bebyggelse, herunder boder, skure, jagthytter og lignende eller foretages om- eller tilbygninger af eksisterende bebyggelse. Dog kan fredningsnævnet tillade bebyggelse, hvis dette sker med henblik på at forbedre byggeriets udseende og indpasning i landskabet.

Det er oplyst, at sommerhuset er på 77 m2 og opført i 1996 med et udhus på ca. 7 m2, der ikke er registreret i BBR. Det ansøgte ligger inden for strandbeskyttelseslinjen, men ikke i Natura 2000-område. Det er også oplyst, at ejendommen ligger i et område, der er registreret som beskyttet natur i henhold til naturbeskyttelseslovens § 3.

Ejeren oplyste, at hans familie, der består af 2 voksne og 4 børn, efterhånden er vokset med svigerbørn og derfor er der opstået et behov for yderligere plads og toilet. Tanken er at grave ind i klitten og etablere en hule i u-form

på 3,60 m x 3,60 m og med en højde på 2,20 m og efter etableringen at lægge klitten ovenpå igen. Der er således alene en glasfacade med en dør ud mod en lukket terrasse mod øst, og ingen vinduer i siderne. Foran udhuset ønskes anlæggelse af et terrasseområde på ca. 19 m2.

Ejeren anførte, at udhuset ikke bliver synligt for omgivelserne, da udhuset med terrasseområde er omgivet af klitter fra alle sider.

Frederikshavn kommune bemærkede, at udhuset med sin beliggenhed skjult i klitten og inde i den lukkede terrasse ikke vil være synligt ude fra.

Danmarks Naturfredningsforening bemærkede, at man ikke kan gå ind for det ansøgte, ligesom der formentlig ikke er dispenseret til udhuset på ca. 7 m2.

Nævnet voterede uden at der kunne opnåes enighed. 2 af nævnets medlemmer kunne imødekomme det ansøgte, medens ét medlem ikke kunne gå ind for en dispensation fra fredningskendelsen.

Der træffes afgørelse i overensstemmelse med stemmeflertallet.

Efter tilkendegivelse heraf blev de mødende klagevejledt.

Sagen sluttet.

Niels Bjerre

Fredningsnævnet for Nordjylland,
Nordlige del,
Badehusvej 17, 9000 Aalborg,
Telefon 96 30 70 50 / 96 30 71 67.

Frederikshavn Kommune,
Rådhus Allé 100,
9900 Frederikshavn.

Aalborg, den 13. december 2012.

Vedr.
FS 50/2012:
Ansøgning om tilladelse til at etablere et udhus under klitten på matr.nr. 27b Skagen Markjorder, der er omfattet af Naturklagenævnets afgørelse af 27. juni 2007 om fredning af Skagen Gren med omliggende vande.

Ved brev af 10. september 2012 har De under Deres sagsnr. 12/1681 på vegne ejeren af ovennævnte ejendom anmodet fredningsnævnet om dispensation fra fredningsafgørelse vedrørende Skagen Gren med omliggende vande.

Fredningsnævnet afholdt den 21. november 2012 besigtigelse og forhandling i sagen. Udskrift af protoltilførselen fremsendes til orientering.

Det fremgår heraf, at der iokke kunne opnåes enighed i nævnet. Der blev stemt således:

Tage Leegaard og Lars Kringelholt kunne imødekomme det ansøgte således som det var forelagt nævnet, dog således, at vinduespartiet ud mod ejendommen træterrasse skulle skråtstilles oppe fra og ned for derved at undgå en reflekterende effekt.

Nævnsformanden Niels Bjerre kunne ikke dispensere til det ansøgte, idet fredningskendelsen efter hidtidig praksis fortolkes meget restriktivt. Kendelsens § 3 angiver, at der ikke må foretages terrænændringer, hvor det i det konkrete projekt er tale om en væsentlig terrænændring. Hertil kommer, at fredningskendelsens § 5 forbyder opførelse af ny bebyggelse, og alene åbner mulighed for ombygning eller restaurering af eksisterende bygninger. Dette er ikke tilfældet i nærværende sag, hvor den eksisterende bygning dels er af nyere dato, dels har en anseelig størrelse. Endelig bør der også tages hensyn til, at en dispensation vil kunne skabe præcedens for eventuelle andre ansøninger.

Der træffes afgørelse efter stemmeflertallet.

Afgørelsen er truffet i medfør af naturbeskyttelseslovens § 50 og kan inden 4 uger påklages til natur- og miljøklagenævnet. Tilladelsen må ikke udnyttes

inden klagefristens udløb og bortfalder, såfremt den ikke udnyttes inden 3 år.

Klagevejledning vedlægges.

Niels Bjerre.

Kopi fremsendes til:

1. Tage Leegaard,
2. Lars Kringelholt,
3. Naturstyrelsen, Aalborg, 4112-01208,
4. Danmarks Naturfredningsforening, København,
5. Danmarks Naturfredningsforening v/ Eigil Torp Olesen,
6. Naturstyrelsen, København,
7. Dansk Ornitologisk Forening, København,
8. Dansk Ornitologisk Forening v/ Thorkild Lund
9. arkitektfirmaet Christen Justesen,
10. Hans Helmuth von Lutticau.

Klagevejledning
Afgørelsen kan påklages til Natur- og Miljøklagenævnet.

Klagefristen er 4 uger fra den dag afgørelsen er meddelt.

Klageberettigede er, jf. naturbeskyttelseslovens § 86:

- adressaten for afgørelsen,
- ejeren af den ejendom, som afgørelsen vedrører,
- offentlige myndigheder,
- en berørt nationalparkfond oprettet efter lov om nationalparker
- lokale foreninger og organisationer, som har en væsentlig interesse i afgørelsen,
- landsdækkende foreninger og organisationer, hvis hovedformål er beskyttelse af natur og miljø, og
- landsdækkende foreninger og organisationer, som efter deres formål varetager væsentlige, rekreative interesser, når afgørelsen berører sådanne interesser.

Klagen skal sendes til Fredningsnævnet for Nordjylland, nordlige del, som videresender klagen til Natur- og Miljøklagenævnet sammen med afgørelsen og det materiale, der er indgået i sagens behandling. Du får kopi af fredningsnævnets brev til Natur- og Miljøklagenævnet.

Hvis der bliver klaget, vil Fredningsnævnet underrette dig hurtigst muligt.

Det er en betingelse for Natur- og Miljøklagenævnets behandling af klagen, at der indbetales et gebyr til nævnet. Klagegebyret er fastsat til 500 kr. for privatpersoner og for alle andre klagere, herunder virksomheder, organisationer og offentlige myndigheder.

Klager modtager en opkrævning på gebyret fra Natur- og Miljøklagenævnet, når nævnet har modtaget klagen fra fredningsnævnet. Denne opkrævning skal benyttes ved indbetaling af gebyret. Natur- og Miljøklagenævnet modtager ikke check eller kontanter. Natur- og Miljøklagenævnet påbegynder behandlingen af klagen, når gebyret er modtaget. Betales gebyret ikke på den anviste måde og inden for den fastsatte frist på 14 dage, afvises klagen fra behandling. Vejledning om gebyrordningen kan findes på Natur- og Miljøklagenævnets hjemmeside.

Gebyret tilbagebetales, hvis
1) klagesagen fører til, at den påklagede afgørelse ændres eller ophæves,
2) klageren får helt eller delvis medhold i klagen, eller
3) klagen afvises som følge af overskredet klagefrist, manglende klageberettigelse eller fordi klagen ikke er omfattet af Natur- og Miljøklagenævnets kompetence.

Det bemærkes, at hvis den eneste ændring af den påklagede afgørelse er forlængelse af frist for efterkommelse af afgørelse som følge af den tid, der er medgået til at behandle sagen i klagenævnet, tilbagebetales gebyret dog ikke.

Fristen for eventuelt søgsmål ved domstolene er 6 måneder, jf. § 88, stk. 1, i naturbeskyttelsesloven.

Fredningsnævnet for Nordjylland
Nordlige del, Badehusvej 17,
9000 Aalborg, tlf. 96307000

Aalborg den 12. juli 2013

Søfartsstyrelsen
Nordre Kajgade 1
8500 Grenå

FS 25/2013 - Ansøgning om tilladelse til kørsel med gummiged eller traktor til Skagen W Fyr Nordstranden, Skagen

---

Søfartsstyrelsen har den 28. maj 2013 fremsendt ansøgning om tilladelse til at køre med gummiged eller traktor på et areal, som er omfattet af Naturklagenævnets afgørelse af 27. juni 2007 om fredning af Skagen Gren med omliggende vande i Frederikshavn kommune.

Det fremgår af kendelsen, at der ikke må foretages terrænændringer, hverken ved på- eller opfyldning, planering eller afgravning, ligesom anlæg af nye veje m.v. kun må ske i begrænset omfang.

Det fremgår af sagens oplysninger, at Skagen W Fyr skal males og renoveres, og at der i den forbindelse er behov for at transportere stillads og andre materialer op til fyret. Skagen W Fyr ligger i klitområde nord for Skagen i en afstand af ca. 200 meter fra strandbredden. Adgangen til fyret sker ad Batterivej, langs stranden og herefter ad et kørespor mellem strandbredden og fyret. På strækningen mellem stranden og fyret er der et kørespor. Der er ikke tale om daglig kørsel, men alene transport af materialerne til og fra fyret ved malerarbejdets begyndelse og afslutning. Eventuelle skader på naturen vil blive genetableret efter anvisning fra Naturstyrelsen. Det eksisterende kørespor er navnlig ud mod området ved stranden delvis dækket af sandklitter, som formentlig skal fjernes.

Fyret er opført på et umatrikuleret areal, som grænser op til ejendommen, mart. nr. 14u, Skagen Markjorder, der ejes af Frederikshavn Kommune.

Nævnsformanden har den 3. juli 2013 sammen med en repræsentant for Naturstyrelsen, Det Åbne Land og en repræsentant for Søfartsstyrelsen foretaget besigtigelse.

Sagen er behandlet efter forretningsordenens § 10. stk. 5.

Naturstyrelsen, Det Åbne Land, har den 11. juli 2013 meddelt dispensation fra klitfredningsbestemmelserne og har i afgørelsen vurderet, at den ansøgte kørsel, forudsat at den sker som beskrevet i ansøgningen og i overensstemmelse med det stillede vilkår, ikke vil påvirke Natura 2000-området. Det ansøgte vurderes hverken at ville ødelægge eller beskadige voksesteder for de naturtyper, der indgår i udpegningsgrundlaget eller medføre beskadigelse/ ødelæggelse af plantearter eller yngle- eller rasteområder for de dyrearter,

der fremgår af habitatdirektivets bilag IV.

Fredningsnævnet skal herved meddele tilladelse til det ansøgte med vilkår om, at kørslen til og fra fyret og eventuelle terrænreguleringer sker så skånsomt som muligt.

Det ansøgte findes ikke at være i strid med fredningens formål og findes heller ikke at indebære forringelse af naturtyper og levesteder for arter eller betydelig forstyrrelser af arter, som området er udpeget for, jf. naturbeskyttelseslovens § 50, stk. 1 og 2.

Tilladelsen må ikke udnyttes inden klagefristens udløb og bortfalder, hvis den ikke udnyttes inden 3 år.

Klagevejledning vedlægges.

Niels Bjerre

Kopi er fremsendt til:

1. Tage Legaard
2. Lars Kringelholt
3. Danmarks Naturfredningsforening
4. Danmarks Naturfredningsforening v/Eigil Torp Olesen
5. Naturstyrelsen København
7. Dansk Ornitologisk Forening
8. Dansk Ornitologisk Forening v/Thorkild Lund
9. Frederikshavn kommune
10. Friluftsrådet, Kreds Vendsyssel v/Thomas Elgaard Jensen
11. Dansk Botanisk Forening
12. Dansk Kano og Kajak Forbund
13. Danmarks Jægerforbund

Klagevejledning
Afgørelsen kan påklages til Natur- og Miljøklagenævnet.

Klagefristen er 4 uger fra den dag afgørelsen er meddelt.

Klageberettigede er, jf. naturbeskyttelseslovens § 86:

- adressaten for afgørelsen,
- ejeren af den ejendom, som afgørelsen vedrører,
- offentlige myndigheder,
- en berørt nationalparkfond oprettet efter lov om nationalparker
- lokale foreninger og organisationer, som har en væsentlig interesse i afgørelsen,
- landsdækkende foreninger og organisationer, hvis hovedformål er beskyttelse af natur og miljø, og
- landsdækkende foreninger og organisationer, som efter deres formål varetager væsentlige, rekreative interesser, når afgørelsen berører sådanne interesser.

Klagen skal sendes til Fredningsnævnet for Nordjylland, Nordlige del, som videresender klagen til Natur- og Miljøklagenævnet sammen med afgørelsen og det materiale, der er indgået i sagens behandling. Du får kopi af fredningsnævnets brev til Natur- og Miljøklagenævnet.

Hvis der bliver klaget, vil Fredningsnævnet underrette dig hurtigst muligt.

Det er en betingelse for Natur- og Miljøklagenævnets behandling af klagen, at der indbetales et gebyr til nævnet. Klagegebyret er fastsat til 500 kr. for privatpersoner og for alle andre klagere, herunder virksomheder, organisationer og offentlige myndigheder.

Klager modtager en opkrævning på gebyret fra Natur- og Miljøklagenævnet, når nævnet har modtaget klagen fra fredningsnævnet. Denne opkrævning skal benyttes ved indbetaling af gebyret. Natur- og Miljøklagenævnet modtager ikke check eller kontanter. Natur- og Miljøklagenævnet påbegynder behandlingen af klagen, når gebyret er modtaget. Betales gebyret ikke på den anviste måde og inden for den fastsatte frist på 14 dage, afvises klagen fra behandling. Vejledning om gebyrordningen kan findes på Natur- og Miljøklagenævnets hjemmeside.

Gebyret tilbagebetales, hvis
1) klagesagen fører til, at den påklagede afgørelse ændres eller ophæves,
2) klageren får helt eller delvis medhold i klagen, eller
3) klagen afvises som følge af overskredet klagefrist, manglende klageberettigelse eller fordi klagen ikke er omfattet af Natur- og Miljøklagenævnets kompetence.

Det bemærkes, at hvis den eneste ændring af den påklagede afgørelse er forlængelse af frist for efterkommelse af afgørelse som følge af den tid, der er medgået til at behandle sagen i klagenævnet, tilbagebetales gebyret dog ikke.

Fristen for eventuelt søgsmål ved domstolene er 6 måneder, jf. § 88, stk. 1, i naturbeskyttelsesloven.

Fredningsnævnet for Nordjylland,
Nordlige del,
Badehusvej 17, 9000 Aalborg,
Telefon 96 30 70 50 / 96 30 71 78.

Skagen Turistforening,
Vestre Strandvej 10,
9990 Skagen.

Aalborg, den 11. august 2013

Vedr. FS 37/2013:
Ansøgning om tilladelse til at telt på matr.nr. 280 og 281 , der er omfattet af Naturklagenævnets afgørelse af 27. juni 2007 vedrørende fredning af Skagen Gren med omliggende vande.

På vegne af kitesale.dk har De ved brev af 4. juni 2013 ansøgt fredningsnævnet om tilladelse til på ovennævnte matrikelnummer i området ved Sønderstrand og Det hvide Fyr i Skagen at opsætte et 4 x 10 meter stort telt på parkeringspladsen ved Det hvide Fyr.

Det er oplyst, at teltet skal anvendes i forbindelse med afholdelse af Dragefestival den 28. og 29. september 2013, hvor drageentusiaster har mulighed for at samles for at flyve med kæmpedrager. Arrangementet forløber lørdag, den 28. september 2013 fra kl. 12. 00 til kl. ca. 22.00 frem til den 29. september 2013 fra kl. 10.00 til kl. ca. 17.00.

Der ansøges om, at teltet opsættes på parkeringspladsen i perioden fra lørdag morgen til søndag eftermiddag, alternativt at det nedtages lørdag eftermiddag for igen at blive opsat søndag morgen.

Arealet er omfattet af ovennævnte afgørelse fra Naturklagenævnet, hvorefter der kun må opstilles campingvogne, autocampere og telte på campingpladsen, ligesom der ikke må opføres eller opstilles ny bebyggelse, herunder boder, skure, jagthytter og lignende.

Frederikshavn kommune har behandlet sagen i forhold til naturbeskyttelseslovens §3 og har oplyst fredningsnævnet om, at man er indstillet på at give dispensation til arrangementet på vilkår, at der udlægges fast gulv i teltet, således at vegetationen ikke slides.

Fredningsnævnet har kontaktet arealets ene lodsejer, Naturstyrelsen Vendsysssel, der ikke har bemærkninger imod det ansøgte. Arealet er imidlertid delvist ejet af Frederikshavn kommune. Ansøgeren må selv drage omsorg for fornøden tilladelse tillige fra denne ejer.

Sagen er behandlet efter forretningsordenens § 10, stk.5.

Under hensyn til, at teltet opsættes på et parkeringsareal foran Det hvide Fyr i en begrænset periode fra den 28.- 29. september 2013, og at teltet nedtages umiddelbart efter afholdelse af arrangementet, kan nævnet meddele tilladelse til det ansøgte, da opsætningen ikke findes at være i strid med fredningens formål eller at indebære forringelser af naturtyper og levesteder for arter eller betydelige forstyrrelser af arter, som området er udpeget for.

Tilladelsen er givet på vilkår, at der udlægges fast gulv i teltet, således at vegetationen slides mindst mulig.

Tilladelsen er meddelt i medfør af naturbeskyttelseslovens § 50, stk.1 og 2, og kan inden 4 uger påklages til Natur- og Miljøklagenævnet. Klagevejledning vedlægges. Tilladelsen må ikke udnyttes inden klagefristens udløb og bortfalder, såfremt den ikke udnyttes inden 3 år.

Niels Bjerre.

Kopi fremsendes til:

1. Tage Leegaard,
2. Lars Kringelholt,
3. Frederikshavn kommune, att. Ann-Kathrine B. Thomassen,
4. Naturstyrelsen, København, att. Mette Hald Simonsen,
5. Danmarks Naturfredningsforening, København,
6. Danmarks Naturfredningsforening v/ Eigil Torp Olesen,
7. Dansk Ornitologisk Forening, København,
8. Dansk Ornitologisk Forening v/ Thorkild Lund,
9. Naturstyrelsen Vendsyssel

Klagevejledning
Afgørelsen kan påklages til Natur- og Miljøklagenævnet.

Klagefristen er 4 uger fra den dag afgørelsen er meddelt.

Klageberettigede er, jf. naturbeskyttelseslovens § 86:

- adressaten for afgørelsen,
- ejeren af den ejendom, som afgørelsen vedrører,
- offentlige myndigheder,
- en berørt nationalparkfond oprettet efter lov om nationalparker
- lokale foreninger og organisationer, som har en væsentlig interesse i afgørelsen,
- landsdækkende foreninger og organisationer, hvis hovedformål er beskyttelse af natur og miljø, og
- landsdækkende foreninger og organisationer, som efter deres formål varetager væsentlige, rekreative interesser, når afgørelsen berører sådanne interesser.

Klagen skal sendes til Fredningsnævnet for Nordjylland, Nordlige del, som videresender klagen til Natur- og Miljøklagenævnet sammen med afgørelsen og det materiale, der er indgået i sagens behandling. Du får kopi af fredningsnævnets brev til Natur- og Miljøklagenævnet.

Hvis der bliver klaget, vil Fredningsnævnet underrette dig hurtigst muligt.

Det er en betingelse for Natur- og Miljøklagenævnets behandling af klagen, at der indbetales et gebyr til nævnet. Klagegebyret er fastsat til 500 kr. for privatpersoner og for alle andre klagere, herunder virksomheder, organisationer og offentlige myndigheder.

Klager modtager en opkrævning på gebyret fra Natur- og Miljøklagenævnet, når nævnet har modtaget klagen fra fredningsnævnet. Denne opkrævning skal benyttes ved indbetaling af gebyret. Natur- og Miljøklagenævnet modtager ikke check eller kontanter. Natur- og Miljøklagenævnet påbegynder behandlingen af klagen, når gebyret er modtaget. Betales gebyret ikke på den anviste måde og inden for den fastsatte frist på 14 dage, afvises klagen fra behandling. Vejledning om gebyrordningen kan findes på Natur- og Miljøklagenævnets hjemmeside.

Gebyret tilbagebetales, hvis
1) klagesagen fører til, at den påklagede afgørelse ændres eller ophæves,
2) klageren får helt eller delvis medhold i klagen, eller
3) klagen afvises som følge af overskredet klagefrist, manglende klageberettigelse eller fordi klagen ikke er omfattet af Natur- og Miljøklagenævnets kompetence.

Det bemærkes, at hvis den eneste ændring af den påklagede afgørelse er forlængelse af frist for efterkommelse af afgørelse som følge af den tid, der er medgået til at behandle sagen i klagenævnet, tilbagebetales gebyret dog ikke.

Fristen for eventuelt søgsmål ved domstolene er 6 måneder, jf. § 88, stk. 1, i naturbeskyttelsesloven.

Fredningsnævnet for Nordjylland,
Nordlige del,
Badehusvej 17, 9000 Aalborg,
Telefon 96 30 70 50 / 96 30 71 78.

Mikkel Tang-Henriksen,
mailadresse: Mikkeltang@gmail.com

Aalborg, den 12. august 2013

Vedr. FS 11/2013 og FS 19/2013:
Ansøgning om tilladelse til at etablere en ny tilkørselsvej samt nedsivningsanlæg til ejendommen, matr.nr. 24b Skagen Markjorder, der er omfattet af Naturklagenævnets afgørelse af 27. juni 2007 om fredning af Skagen Gren med omliggende vande.

På egne vegne og for Bente Tang-Henriksen, Peter og Gitte Tang har De dels gennem Frederikshavn kommune, dels gennem MP Entreprenøren ApS ansøgt fredningsnævnet om tilladelse til etablering af en tilkørselsvej og et nedsivningsanlæg til ovennævnte ejendom.

Fredningsnævnet afholdt den 3. juli 2013 besigtigelse på ejendommen og meddelte principgodkendelse til etablering af en vej frem til det flade areal nedenfor klitten ved huset, hvor der kan etableres fast parkeringsforhold, ligesom det godkendtes, at der kan etableres nedsivningsanlæg med bundfældningstank. Begge sager udsattes på fremsendelse af nærmere beskrivelse af projekterne.

De har nu vedrørende vejforholdene fremsendt oversigt over, hvor der skal udlægges stabilgrus på det flade areal foran klitten og frem dertil. Det er fra Frederikshavn kommune anført, at bredden på denne tilkørselsvej ikke bør overstige den, der er på den nuværende midlertidige byggevej samt at vejmaterialet bør vælges, således, at det falder mest muligt i med omgivelserne.

For så vidt angår nedsivningsanlægget er det oplyst, at anlægget består af en 4m2 bundfældningstank samt 3 stk. 18 meter lange siveslager. Slangerne graves ca. 60 cm. ned i jorden og der skal ikke etableres mile. Arealet vil blive fuldt retableret.

Frederikshavn kommune har vurderet, at planter vil indvandre på begge arealer inden for en periode på 3 - 5 år.

Naturstyrelen har oplyst, at der på arealerne kan forekomme markfirben, der optræder på habitatdirektivets bilag IV.

Fredningsnævnet har på baggrund af disse oplysninger skriftligt voteret sagen og kan meddele dispensation til det ansøgte (etablering af tilkørselsvej

og nedsivningsanlæg) på vilkår, at tilkørselsvejen til parkeringsarealet i bredden ikke overstiger den eksisterende midlertidige byggevej, at der anvendes materialer, der falder i med omgivelserne, og endelig at der ikke foretages yderligere terrænændringer.

Tilladelsen, der er meddelt i medfør af naturbeskyttelseslovens § 50, stk.1 og stk.2, kan inden for 4 uger påklages til Natur- og Miljøklagenævnet. Klagevejledning vedlægges.

Tilladelsen må ikke udnyttes inden klagefristens udløb og bortfalder, såfremt den ikke udnyttes inden 3 år.

Niels Bjerre

kopi fremsendes til:

1. Tage Leegaard,
2. Lars Kringelholdt
3. Frederikshavn kommune, sagsnr. 11/12026,
4. Naturstyrelsen, NST 4112-01555,
5. Danmarks Naturfredningsforening, København,
6. Danmarks Naturfredningsforening v/ Eigil Torp Olesen,
7. Dansk Ornitologisk Forening, København,
8. Dansk Ornitologisk Forening v/ Thorkild Lund,
9. MP Entreprenøren ApS, Bækmojensvej 40, 9900 Frederikshavn.

Klagevejledning
Afgørelsen kan påklages til Natur- og Miljøklagenævnet.

Klagefristen er 4 uger fra den dag afgørelsen er meddelt.

Klageberettigede er, jf. naturbeskyttelseslovens § 86:

- adressaten for afgørelsen,
- ejeren af den ejendom, som afgørelsen vedrører,
- offentlige myndigheder,
- en berørt nationalparkfond oprettet efter lov om nationalparker
- lokale foreninger og organisationer, som har en væsentlig interesse i afgørelsen,
- landsdækkende foreninger og organisationer, hvis hovedformål er beskyttelse af natur og miljø, og
- landsdækkende foreninger og organisationer, som efter deres formål varetager væsentlige, rekreative interesser, når afgørelsen berører sådanne interesser.

Klagen skal sendes til Fredningsnævnet for Nordjylland, Nordlige del, som videresender klagen til Natur- og Miljøklagenævnet sammen med afgørelsen og det materiale, der er indgået i sagens behandling. Du får kopi af fredningsnævnets brev til Natur- og Miljøklagenævnet.

Hvis der bliver klaget, vil Fredningsnævnet underrette dig hurtigst muligt.

Det er en betingelse for Natur- og Miljøklagenævnets behandling af klagen, at der indbetales et gebyr til nævnet. Klagegebyret er fastsat til 500 kr. for privatpersoner og for alle andre klagere, herunder virksomheder, organisationer og offentlige myndigheder.

Klager modtager en opkrævning på gebyret fra Natur- og Miljøklagenævnet, når nævnet har modtaget klagen fra fredningsnævnet. Denne opkrævning skal benyttes ved indbetaling af gebyret. Natur- og Miljøklagenævnet modtager ikke check eller kontanter. Natur- og Miljøklagenævnet påbegynder behandlingen af klagen, når gebyret er modtaget. Betales gebyret ikke på den anviste måde og inden for den fastsatte frist på 14 dage, afvises klagen fra behandling. Vejledning om gebyrordningen kan findes på Natur- og Miljøklagenævnets hjemmeside.

Gebyret tilbagebetales, hvis
1) klagesagen fører til, at den påklagede afgørelse ændres eller ophæves,
2) klageren får helt eller delvis medhold i klagen, eller
3) klagen afvises som følge af overskredet klagefrist, manglende klageberettigelse eller fordi klagen ikke er omfattet af Natur- og Miljøklagenævnets kompetence.

Det bemærkes, at hvis den eneste ændring af den påklagede afgørelse er forlængelse af frist for efterkommelse af afgørelse som følge af den tid, der er medgået til at behandle sagen i klagenævnet, tilbagebetales gebyret dog ikke.

Fristen for eventuelt søgsmål ved domstolene er 6 måneder, jf. § 88, stk. 1, i naturbeskyttelsesloven.

Fredningsnævnet for Nordjylland
Nordlige del, Badehusvej 17,
9000 Aalborg, tlf. 96307000

Aalborg den 6. september 2013

Frederikshavn kommune
Rådhus Allé 100
9900 Frederikshavn

Att: Ann-Katrine B. Thomassen

FS 30/2013 - Ansøgning om sandfodring indenfor Damstederne, Sønderstrand og Skagen Gren i Frederikshavn kommune

---

Frederikshavn Kommune har i mail af 18. juni 2013 indgivet ansøgning om tilladelse til at foretage sandfodring i efteråret 2013 på en strækning nord og syd for Skagen Havn.

Fredningsnævnet har indhentet teknisk bistand hos Naturstyrelsen, Det Åbne Land, som har beskrevet og vurderet det ansøgte således:

" Ansøgningen

I Frederikhavns Kommunes regi er det hensigten at fodre strækningen nordøst for Grå Fyr med 53.000 m³, strækningen sydøst for Grå Fyr med 42.000 m³ og Damstederne 56.000 m³.

Foruden Frederikshavn Kommunes strandfodringer vil Skagen Havn i forbindelse med havneudvidelsen skulle foretage strandfodring i perioden 2013 -14 umiddelbart syd og nord for den nuværende havn som vist på vedhæftede bilag.
Umiddelbart nord for havnen strandfodres med 40.000 m3. Umiddelbart syd for havnen strandfodres primært i bugten lige syd for havnen og ned mod bølgebryderne ved Damstederne. Her forventes der strandfodret med omkring 80.000 m³. Disse strandfodringer foretages kun i 2013-14, og er ikke årlige tilbagevendende strandfodringer.

De ansøgte mængder er større end det årlige fodringsbehov, hvorfor der påregnes, at fodringen kan dække behovet de nærmest følgende år. Af samme årsag forventes kystlinjen midlertidigt at flytte ud foran bølgebryderne.

Fredning
Strækningen sydvest for havnen er omfattet af Fredningsnævnets afgørelse af den 28. marts 2001 om fredning af arealer ved Klitgården, Fredensklit og Damsted Klit.

Fredningen har til formål at sikre,

- at de nærrekreative, naturhistoriske og landskabelige værdier bevares,
- at områdets naturværdier forbedres ved gennemførelse af naturpleje, og
- at adgangen til dele af området forbedres igennem et primitivt stisystem

I fredningens bestemmelser står i § 4 om terrænændringer:
Der må ikke foretages terrænændringer. Der må således ikke ske udnyttelse af forekomster i jorden eller foretages opfyldning, planering eller afgravning.
Denne bestemmelse er ikke til hinder for nødvendig sandfodring af strandarealet.

Arealerne nordøst for havnen er omfattet af Naturklagenævnets afgørelse af 27. juni 2007 om fredning af Skagen Gren med omliggende vande.

Fredningens formål er:

- at sikre de geologiske interesser i området og den landskabelige dynamik særligt knyttet til udviklingen af rimme-doppe- og klitlandskabet
- at sikre de biologiske interesser i området særligt de naturtyper, der har været grundlaget for områdets udpegning som EF habitat-område
- at sikre de kulturhistoriske værdier
- at sikre og forbedre de rekreative interesser, herunder de oplevelsesværdier, der er knyttet til de store åbne flader og udsigten over havet ved regulering af bebyggelse, rydning af plantager m.v., samt regulering af færdslen i området
- at give adgang ved landskabspleje
- at sikre og forbedre naturområdernes tilstand og foretage naturgenopretning i afvandede områder

Af fredningsbestemmelserne fremgår det i afsnittet om terrænændringer og råstofindvinding:

§ 3
stk. 1. Der må ikke foretages terrænændringer, hverken ved på- eller opfyldning, planering eller afgravning.
stk. 2. Bestemmelsen i stk.1 skal dog ikke være til hinder for terrænændringer efter fredningsnævnets nærmere bestemmelse i forbindelse med de nedenfor i §§ 6, 7, 10 og 11 nævnte foranstaltninger, samt i forbindelse med naturpleje og -
genopretning eller tildækning og fjernelse af bunkers.

§4
stk. 1. Der må ikke foretages råstofindvinding på landjorden. Der må ikke foretages råstofindvinding på søterritoriet vest for linien 10 gr. 39,76 min. østlig længde.
stk. 2. Uanset bestemmelsen i stk. 1 kan Fredningsnævnet tillade, at de hidtidige indvindinger af råstoffer til henholdsvis lokal strandfodring og til anden lokal anvendelse fortsætter.
Tilladelser kan kun meddeles for højst 5 år ad gangen, og hvad angår indvindingen til strandfodring under forudsætning af, at ansøger sandsynliggør, at der ikke findes alternative løsninger, som er teknisk og økonomisk sammenlignelige.
Indvinding, oplag og transport skal begrænses mest muligt og tilrettelægges således, at skader på naturarealeme undgås.
stk. 3. Den hidtidige sandfodring på Kattegatkysten som led i kystbeskyttelsen kan fortsætte, jfr. stk. 2. Fredningsnævnet kan tillade, at sandfodringen øges og tillade midlertidige oplag af sand til brug for sandfodringen på Kattegatkysten.

Desuden er arealet umiddelbart nordøst for bebyggelsen Østerby omfattet af Fredningsnævnets afgørelse af den 1. oktober 1996 om fredning af Skagen Sønderstrand og Fyrbakken. Fredningen har til formål

- at skabe en varig sikring af områdets kulturhistoriske samt landskabelige, geologiske og øvrige naturhistoriske værdier,
- at sikre områdets fortsatte funktion som nærrekreativt område,
- at give mulighed for at der kan ske naturgenopretning og pleje i området, således at tabte og forringede naturværdier kan genskabes efter en samlet plan.

I fredningsbestemmelserne står om terrænreguleringer at:
Der må ikke fjernes råstoffer fra arealerne eller foretages terrænændringer. Dog kan der med fredningsnævnets godkendelse foretages naturgenopretning til retablering af klitarealerne på grundlag af den af landskabskonsulent Kjeld Hansen udarbejdede plan.

Øvrig regulering/planlægning på arealet
Dele af projektområdet er beliggende indenfor strandbeskyttelseslinjen, men idet der er tale om et kystsikringsanlæg, der udføres som led i en kystbeskyttelse (kystsikring) af flere ejendomme langs kysten, er foranstaltningerne ikke omfattet af naturbeskyttelseslovens forbud mod tilstandsændringer.

Natura 2000
En mindre del af projektområdet er beliggende indenfor Natura 2000-område nr.1 (Habitatområde nr. H1) jf. bekendtgørelse nr. 408 af 1. maj 2007 om udpegning og administration af internationale naturbeskyttelsesområde samt beskyttelse af visse arter.

.....

Ifølge bekendtgørelsen om udpegning og administration af internationale naturbeskyttelsesområde samt beskyttelse af visse arter, skal der foretages en vurdering af, om det ansøgte i sig selv, eller i forbindelse med andre planer og projekter, kan påvirke et Natura 2000-område væsentligt. I så fald skal der foretages en nærmere konsekvensvurdering af projektets virkninger på Natura 2000-området under hensyn til bevaringsmålsætningen for det pågældende område. Viser vurderingen, at projektet vil skade det internationale naturbeskyttelsesområde, kan der ikke meddeles dispensation til det ansøgte.

Der kan endvidere ikke gives dispensation, hvis det ansøgte kan beskadige eller ødelægge yngle- eller rasteområder i det naturlige udbredelsesområde for de dyre og plantearter, der fremgår af habitatdirektivets bilag IV.

Kystdirektoratets har givet endelig tilladelse til Skagen Havn - etape 2, samt tilladelse til to strandfodringer og to kystnære fodringer ved Skagen Havn, Frederikshavn Kommune. I tilladelsen giver Kystdirektoratet en redegørelse for deres vurdering vedrørende en mulig konsekvensvurdering af projektets virkninger på Natura 2000-område.

Kystdirektoratet har vurderet, at de kystnære fodringer ikke vil indebære en forringelse af naturtyperne og levestederne for arterne i området eller

medføre forstyrrelser, der har betydelige konsekvenser for de arter, området er udpeget for.

Ved denne vurdering har Kystdirektoratet lagt vægt på, at de ansøgte kystnære fodringer ønskes gennemført som en kompenserende foranstaltning mod den erosion, som en udvidelse af havnen vil medføre. Kystdirektoratet har endvidere vægtet at den effekt, som fodringerne vil have på omgivelserne, er af begrænset tidsmæssigt omfang.

Idet bilag IV arten marsvin kan befinde sig i eller i umiddelbar nærhed af projektområdet, har Kystdirektoratet dog vurderet, at der skal anvendes afværgeforanstaltninger i forbindelse med fodringerne, da arbejdet kan medføre støjgener, der vil påvirke marsvinene. De anvendte afværgeforanstaltninger skal være sælskræmmere og "soft start procedure". Anlægsfasen må desuden først igangsættes midt august af hensyn til marsvinenes yngleperiode.

Naturstyrelsen henholder sig til denne vurdering..."

Fredningsnævnet har indhentet den omtalte afgørelse fra Kystdirektoratet, der er dateret 28. juni 2013, tillige med en rapport af 21. maj 2013 fra COWI A/S, Aalborg.

Denne sag er behandlet på skriftlig grundlag, og efter skriftlig votering kan nævnte udtale følgende:

Fredningsnævnet skal herved meddele tilladelse til den ansøgte sandfodring indenfor Damstederne, Sønderstrand og Skagen Gren. Den ansøgte sandfordring findes ikke at være i strid med formålet med de forskellige fredninger, og sandfordringen findes heller ikke at indebære forringelse af naturtyper og levesteder for arter eller betydelig forstyrrelse af arter, som områderne er udpeget for, jf. naturbeskyttelseslovens § 50, stk. 1 og 2. Fredningsnævnet kan henholde sig til de af Kystdirektoratet nævnte afværgeforanstaltninger.

Tilladelsen må ikke udnyttes inden klagefristens udløb, og bortfalder, hvis den ikke udnyttes inden 3 år.

Klagevejledning vedlægges.

Niels Bjerre

Kopi er fremsendt til:
1. Tage Legaard
2. Lars Kringelholt
3. Naturstyrelsen Aalborg, att. Mette Hald Simonsen
4. Danmarks Naturfredningsforening
5. Danmarks Naturfredningsforening v/Eigil Torp Olesen
6. Naturstyrelsen København
7. Dansk Ornitologisk Forening
8. Dansk Ornitologisk Forening v/Thorkild Lund

Klagevejledning
Afgørelsen kan påklages til Natur- og Miljøklagenævnet.

Klagefristen er 4 uger fra den dag afgørelsen er meddelt.

Klageberettigede er, jf. naturbeskyttelseslovens § 86:

- adressaten for afgørelsen,
- ejeren af den ejendom, som afgørelsen vedrører,
- offentlige myndigheder,
- en berørt nationalparkfond oprettet efter lov om nationalparker
- lokale foreninger og organisationer, som har en væsentlig interesse i afgørelsen,
- landsdækkende foreninger og organisationer, hvis hovedformål er beskyttelse af natur og miljø, og
- landsdækkende foreninger og organisationer, som efter deres formål varetager væsentlige, rekreative interesser, når afgørelsen berører sådanne interesser.

Klagen skal sendes til Fredningsnævnet for Nordjylland, Nordlige del, som videresender klagen til Natur- og Miljøklagenævnet sammen med afgørelsen og det materiale, der er indgået i sagens behandling. Du får kopi af fredningsnævnets brev til Natur- og Miljøklagenævnet.

Hvis der bliver klaget, vil Fredningsnævnet underrette dig hurtigst muligt.

Det er en betingelse for Natur- og Miljøklagenævnets behandling af klagen, at der indbetales et gebyr til nævnet. Klagegebyret er fastsat til 500 kr. for privatpersoner og for alle andre klagere, herunder virksomheder, organisationer og offentlige myndigheder.

Klager modtager en opkrævning på gebyret fra Natur- og Miljøklagenævnet, når nævnet har modtaget klagen fra fredningsnævnet. Denne opkrævning skal benyttes ved indbetaling af gebyret. Natur- og Miljøklagenævnet modtager ikke check eller kontanter. Natur- og Miljøklagenævnet påbegynder behandlingen af klagen, når gebyret er modtaget. Betales gebyret ikke på den anviste måde og inden for den fastsatte frist på 14 dage, afvises klagen fra behandling. Vejledning om gebyrordningen kan findes på Natur- og Miljøklagenævnets hjemmeside.

Gebyret tilbagebetales, hvis
1) klagesagen fører til, at den påklagede afgørelse ændres eller ophæves,
2) klageren får helt eller delvis medhold i klagen, eller
3) klagen afvises som følge af overskredet klagefrist, manglende klageberettigelse eller fordi klagen ikke er omfattet af Natur- og Miljøklagenævnets kompetence.

Det bemærkes, at hvis den eneste ændring af den påklagede afgørelse er forlængelse af frist for efterkommelse af afgørelse som følge af den tid, der er medgået til at behandle sagen i klagenævnet, tilbagebetales gebyret dog ikke.

Fristen for eventuelt søgsmål ved domstolene er 6 måneder, jf. § 88, stk. 1, i naturbeskyttelsesloven.

Fredningsnævnet for Nordjylland
Nordlige del, Badehusvej 17,
9000 Aalborg, tlf. 96307000

Aalborg den 19. september 2013

Naturstyrelsen
Vendsyssel
Sct. Laurentiivej 148
9900 Skagen

Att: Skovrider Jesper A. Blom-Hansen

Vedr.: FS 50/2013 - Det Grå Fyr i Skagen - overgang fra fyr til naturoplevelsescenter

---

Ved brev af 19. august 2013 har Naturstyrelsen, Vendsyssel, rettet en forespørgsel til Fredningsnævnet om de planer, Real Dania og Naturstyrelsen har for Det Grå Fyr i Skagen. Fyret og boligen er beliggende på ejendommen, matr.nr. 14t Skagen Markjorder, Frederikshavn kommune.

Området omkring fyret er fredet i henhold til "Fredning af Skagen Gren med omliggende vande i Frederikshavn kommune" ved Naturklagenævnets afgørelse af 27. juni 2007, og tidligere Fredningsnævnet for Nordjyllands Amts afgørelse af 17. maj 2005.

Det er oplyst, at Søfartsstyrelsen ikke længere benytter bygningsmassen omkring "Det Grå Fyr", og at der er planer om at overdrage bygningsmassen incl. fyret til Real Dania, som vil udleje til Naturstyrelsen.

Naturstyrelsen har indgået en samarbejdsaftale med Frederikshavns Kommune, Skagen Turistforening og Dansk Ornitologisk Forening, og det er meningen, at der skal etableres et moderne naturformidlingscenter. Der tænkes også skabt plads til en DOF-feltstation på første sal i hovedbygningen. Café og butik på stedet skal drives af Skagen Turistforening, hvor et vigtigt element er et besøg i fyrtårnet. Stedet tænkes også at have udgangspunkt for andre arrangementer, såsom guidede vandreture og foredrag om natur og kultur etc.

Fyret skal vedblive med at fungere, mens naturoplevelsescentret skal indrettes i fyrmesterboligen og de to udhuse.

Det fremgår af fredningskendelsens formålsbestemmelse § 1, at fredningen blandt andet har til formål "at sikre de kulturhistoriske værdier, og at sikre og forbedre de rekreative interesser, herunder de oplevelsesværdier, der er knyttet til de store åbne flader og udsigten over havet ved regulering af bebyggelse, rydning af plantager m.v. samt regulering af færdslen i området".

Det følger endvidere af fredningskendelsens § 8: "Såfremt Det Grå Fyrs anvendelse til fyrformålet ophører, er fredningen ikke til hinder for, at bygningen tages i brug og indrettes til en anvendelse, der er i overensstemmelse med fredningens formål"

Naturstyrelsen, Vendsyssel, har udtalt, at man ikke har noget andet formål end. at leve op til fredningsbestemmelserne, og at man meget gerne vil understøtte selve formålet med fredningen. Der er i relation til den foreliggende forespørgsel alene tale om en ny anvendelse af den eksisterende bygningsmasse.

Fredningsnævnet skal herved tilkendegive, at man på det foreliggende grundlag er indforstået med, at der i fyret og den dertilhørende bygningsmasse sker indretning af et naturoplevelsescenter som skitseret, idet det vurderes, at den tilsigtede anvendelse er i overensstemmelse med fredningens formål.

Denne afgørelse, der er truffet i medfør af fredningskendelsens § 8, kan inden 4 uger påklages til Natur- og Miljøklagenævnet, idet det bemærkes, at tilladelsen bortfalder, hvis den ikke udnyttes inden 3 år.

Klagevejledning vedlægges.

Niels Bjerre

Kopi er fremsendt til:

1. Tage Leegaard
2. Lars Kringelholt
3. Frederikshavn Kommune
4. Danmarks Naturforening, København
5. Danmarks Naturforening v/ Eigil Torp Olesen
6. Dansk Ornitologisk Forening
7. Dansk Ornitologisk Forening v/Thorkild Lund
8. Naturstyrelsen, Att. Mette Hald Simonsen

Klagevejledning
Afgørelsen kan påklages til Natur- og Miljøklagenævnet.

Klagefristen er 4 uger fra den dag afgørelsen er meddelt.

Klageberettigede er, jf. naturbeskyttelseslovens § 86:

- adressaten for afgørelsen,
- ejeren af den ejendom, som afgørelsen vedrører,
- offentlige myndigheder,
- en berørt nationalparkfond oprettet efter lov om nationalparker
- lokale foreninger og organisationer, som har en væsentlig interesse i afgørelsen,
- landsdækkende foreninger og organisationer, hvis hovedformål er beskyttelse af natur og miljø, og
- landsdækkende foreninger og organisationer, som efter deres formål varetager væsentlige, rekreative interesser, når afgørelsen berører sådanne interesser.

Klagen skal sendes til Fredningsnævnet for Nordjylland, Nordlige del, som videresender klagen til Natur- og Miljøklagenævnet sammen med afgørelsen og det materiale, der er indgået i sagens behandling. Du får kopi af fredningsnævnets brev til Natur- og Miljøklagenævnet.

Hvis der bliver klaget, vil Fredningsnævnet underrette dig hurtigst muligt.

Det er en betingelse for Natur- og Miljøklagenævnets behandling af klagen, at der indbetales et gebyr til nævnet. Klagegebyret er fastsat til 500 kr. for privatpersoner og for alle andre klagere, herunder virksomheder, organisationer og offentlige myndigheder.

Klager modtager en opkrævning på gebyret fra Natur- og Miljøklagenævnet, når nævnet har modtaget klagen fra fredningsnævnet. Denne opkrævning skal benyttes ved indbetaling af gebyret. Natur- og Miljøklagenævnet modtager ikke check eller kontanter. Natur- og Miljøklagenævnet påbegynder behandlingen af klagen, når gebyret er modtaget. Betales gebyret ikke på den anviste måde og inden for den fastsatte frist på 14 dage, afvises klagen fra behandling. Vejledning om gebyrordningen kan findes på Natur- og Miljøklagenævnets hjemmeside.

Gebyret tilbagebetales, hvis
1) klagesagen fører til, at den påklagede afgørelse ændres eller ophæves,
2) klageren får helt eller delvis medhold i klagen, eller
3) klagen afvises som følge af overskredet klagefrist, manglende klageberettigelse eller fordi klagen ikke er omfattet af Natur- og Miljøklagenævnets kompetence.

Det bemærkes, at hvis den eneste ændring af den påklagede afgørelse er forlængelse af frist for efterkommelse af afgørelse som følge af den tid, der er medgået til at behandle sagen i klagenævnet, tilbagebetales gebyret dog ikke.

Fristen for eventuelt søgsmål ved domstolene er 6 måneder, jf. § 88, stk. 1, i naturbeskyttelsesloven.

Fredningsnævnet for Nordjylland
Nordlige del, Badehusvej 17,
9000 Aalborg, tlf. 96307000

Aalborg den 20. september 2013

Frederikshavn kommune
Rådhus Allé 100
9900 Frederikshavn

FS 51/2013 - Ansøgning om etablering af samletank og forsyningsledninger på ejendommen matr.nr. 128 Skagen Markjorder.

Ved brev af 31. januar 2013 har Frederikshavn Kommune for ejeren af ovennævnte ejendom ansøgt nævnet om tilladelse til at etablere en samletank samt nedlægge forsyningsledninger.

Ejendommen er omfattet af Fredningsnævnets afgørelse af 15. maj 2005 om fredning af Skagen Gren med omliggende vande og Naturklagenævnets afgørelse af 27. juni 2007 om samme. Ifølge fredningsbestemmelsernes § 3, stk. 1, må der ikke foretages terrænændringer, hverken ved på- eller opfyldning, planering eller afgravning.

Der er på ejendommen opført to sommerhuse, henholdsvis Batterivej 5 og Batterivej 7 og Fredningsnævnet har tidligere meddelt tilladelse til nedrivning og genopførelse af nye sommerhuse (FS 3/2011).

Frederikshavn kommune har oplyst, at samletanken ønskes etableret for at kunne håndtere spildevand fra de 2 ejendomme.

Ved etablering af en nedsivningsanlæg ville dette medføre et større graverarbejde og dermed konflikt med de naturværdier, der skal beskyttes i området. Den ansøgte placering er valgt i samråd med kommunen. Etableringen sker på et eksisterende køreareal og gennem flere bevoksninger. Det anbefales, at der stilles vilkår om, at der skal afgraves tørv, og at disse tørv nedlægges samme sted efter etablering af ledninger og samletank.

Nævnsformanden har den 11. september 2013 sammen med sagsbehandler Ann-Kathrine B. Thomassen foretaget en besigtigelse af arealet.

Sagen er behandlet efter forretningsordenens § 10, stk. 5.

Frederikshavn Kommune har den 13. september 2013 afgivet en supplerende udtalelse. Det er nævnt, at arealerne omkring Batterivej 5 og 7 er beliggende indenfor habitatområde nr. 112 Skagens Gren og Skagerak. Området omkring sommerhusene er registreret som en mosaikstruktur af habitatnaturtyper, som dækker et stort areal. Der er ingen dokumentationspunkter på de pågældende arealer. Det vurderes, at det ansøgte ikke vil medføre en væsentlig påvirkning af de naturtyper, der er på udpegningsgrundlaget for habitatområdet, ligesom det vurderes at den ønskede etablering af samletank og spildevandsledninger ikke vil beskadige eller ødelægge potentiel foreliggen

de bilag IV arter, yngle- eller rasteområder. Vurderingen er begrundet i, at der stilles vilkår om retablering af arealerne efter endt anlægsarbejde, samt at de berørte arealer primært udgøres af forstyrrede arealer, som anvendes til kørevej og parkeringsareal.

Efter de foreliggende oplysninger findes det ansøgte ikke at være i strid med fredningens formål, og det ansøgte findes heller ikke at indikere forringelse af naturtyper og levesteder for arter eller betydelige forstyrrelser af arter som området er udpeget for, jfr. naturbeskyttelseslovens § 50, stk. 1 og 2.

Fredningsnævnet skal herved meddele dispensation til etablering af den ansøgte samletank og nedlægning af forsyningsledninger. Det bemærkes, at dispensationen er givet på vilkår, at der skal afgraves tørv og ske nedlæggelse af disse tørv på samme sted efter etableringen af samletank og ledninger.

Tilladelsen må ikke udnyttes inden klagefristens udløb og bortfalder, hvis den ikke udnyttes inden 3 år.

Der vedlægges klagevejledning.

Niels Bjerre

Kopi er fremsendt til:

1. Tage Legaard
2. Lars Kringelholt
3. Naturstyrelsen Aalborg, att. Mette Hald Simonsen
4. Danmarks Naturfredningsforening
5. Danmarks Naturfredningsforening v/Eigil Torp Olesen
6. Naturstyrelsen København
7. Dansk Ornitologisk Forening
8. Dansk Ornitologisk Forening v/Thorkild Lund

Klagevejledning
Afgørelsen kan påklages til Natur- og Miljøklagenævnet.

Klagefristen er 4 uger fra den dag afgørelsen er meddelt.

Klageberettigede er, jf. naturbeskyttelseslovens § 86:

- adressaten for afgørelsen,
- ejeren af den ejendom, som afgørelsen vedrører,
- offentlige myndigheder,
- en berørt nationalparkfond oprettet efter lov om nationalparker
- lokale foreninger og organisationer, som har en væsentlig interesse i afgørelsen,
- landsdækkende foreninger og organisationer, hvis hovedformål er beskyttelse af natur og miljø, og
- landsdækkende foreninger og organisationer, som efter deres formål varetager væsentlige, rekreative interesser, når afgørelsen berører sådanne interesser.

Klagen skal sendes til Fredningsnævnet for Nordjylland, Nordlige del, som videresender klagen til Natur- og Miljøklagenævnet sammen med afgørelsen og det materiale, der er indgået i sagens behandling. Du får kopi af fredningsnævnets brev til Natur- og Miljøklagenævnet.

Hvis der bliver klaget, vil Fredningsnævnet underrette dig hurtigst muligt.

Det er en betingelse for Natur- og Miljøklagenævnets behandling af klagen, at der indbetales et gebyr til nævnet. Klagegebyret er fastsat til 500 kr. for privatpersoner og for alle andre klagere, herunder virksomheder, organisationer og offentlige myndigheder.

Klager modtager en opkrævning på gebyret fra Natur- og Miljøklagenævnet, når nævnet har modtaget klagen fra fredningsnævnet. Denne opkrævning skal benyttes ved indbetaling af gebyret. Natur- og Miljøklagenævnet modtager ikke check eller kontanter. Natur- og Miljøklagenævnet påbegynder behandlingen af klagen, når gebyret er modtaget. Betales gebyret ikke på den anviste måde og inden for den fastsatte frist på 14 dage, afvises klagen fra behandling. Vejledning om gebyrordningen kan findes på Natur- og Miljøklagenævnets hjemmeside.

Gebyret tilbagebetales, hvis
1) klagesagen fører til, at den påklagede afgørelse ændres eller ophæves,
2) klageren får helt eller delvis medhold i klagen, eller
3) klagen afvises som følge af overskredet klagefrist, manglende klageberettigelse eller fordi klagen ikke er omfattet af Natur- og Miljøklagenævnets kompetence.

Det bemærkes, at hvis den eneste ændring af den påklagede afgørelse er forlængelse af frist for efterkommelse af afgørelse som følge af den tid, der er medgået til at behandle sagen i klagenævnet, tilbagebetales gebyret dog ikke.

Fristen for eventuelt søgsmål ved domstolene er 6 måneder, jf. § 88, stk. 1, i naturbeskyttelsesloven.

Fredningsnævnet for Nordjylland
Nordlige del, Badehusvej 17,
9000 Aalborg, tlf. 96307000

Aalborg den 7. oktober 2013

Advokat Tina Bach
Leoniadvokater
Generalkommandoen
Sct. Mathias Gade 96B
8800 Viborg

FS 6/2013 - Ansøgning om lovliggørelse af isat facadedør på garage/udhus på matr.nr. 129d Skagen Markjorder, Skagen, der er omfattet af Naturklagenævnets afgørelse af 27. juni 2007 om fredning af Skagen Gren med og omliggende vande

---

Ved brev af 25. januar 2013 har De som advokat for ejeren af ovennævnte ejendom ansøgt nævnet om lovligørelse at en isat facadedør i en garagebygning.

Fredningsnævnet afholdt den 3. juli 2013 besigtigelse og forhandling i sagen. Udskrift af protokoltilførsel vedlægges til orientering.

Sagen blev udsat efter besigtigelse af ejendommen, idet der opstod tvivl om status på den pågældende garagebygning.

Fredningsnævnet har den 29. august 2013 modtaget brev fra Frederikshavn Kommune om eventuel ændret anvendelse af en oprindelig garagebygning. Frederikshavn Kommune har oplyst, at der i bygningsreglementet ikke er noget til hinder for, at bygninger, der anvendes til udhusformål isoleres og forsynes med varme, således at de kan holdes frostfrie om vinteren. Det afgørende ved vurderingen af, om en bygning er et udhus eller noget andet, er alene brugen af bygningen.

Kommunen har endvidere oplyst, at der ikke i de foreliggende oplysninger, hvad enten der er tale om ejerens oplysninger eller det, der kan iagttages på ejendommen er noget, der indikerer, at bygningen ikke anvendes til udhusformål. Kommunen har endelig udtalt, at der på det foreliggende grundlag ikke er baggrund at antage, at de tidligere meddelte dispensationer ikke er fulgt, dog således at den i denne sag omhandlede garagebygning nu har ændret status til at være et udhus.

Lars Krinkelholt og Niels Bjerre kan efter nu de foreliggende oplysninger godkende isætningen af den pågældende facadedør i den omhandlede garagebygning/udhus.

Disse medlemmer af nævnet finder også, at der kan gives dispensation til at male facaderne på bygningerne sorte, således at denne ejendoms bygninger får samme farve som bygningerne på naboejendommen.

Tage Leegaard kunne ikke meddele den omhandlede dispensation, da bygningens nuværende udformning ikke tilsiger medlemmet, at der er tale om et udhus.

Der træffes afgørelse efter stemmeflertallet.

Afgørelsen, der er truffet i medfør af naturbeskyttelseslovens § 50, kan inden 4 uger påklages til Natur- og Miljøklagenævnet. Tilladelsen til at male bygningerne sorte bortfalder, hvis ikke tilladelsen udnyttes inden 3 år.

Der vedlægges klagevejledning.

Niels Bjerre

Kopi er fremsendt til:

1. Tage Leegaard
2. Lars Kringelholt
3. Frederikshavn kommune
4. Naturstyrelsen, København, att. Mette Hald Simonsen
5. Danmarks Naturfredningsforening, København
6. Danmarks Natufredningsforening v/Eigil Torp Olesen
7. Dansk Ornitologisk Forening, København
8. Dansk Ornitologisk v/Thorkild Lund
9. Mads Tranders Nielsen

Klagevejledning
Afgørelsen kan påklages til Natur- og Miljøklagenævnet.

Klagefristen er 4 uger fra den dag afgørelsen er meddelt.

Klageberettigede er, jf. naturbeskyttelseslovens § 86:

- adressaten for afgørelsen,
- ejeren af den ejendom, som afgørelsen vedrører,
- offentlige myndigheder,
- en berørt nationalparkfond oprettet efter lov om nationalparker
- lokale foreninger og organisationer, som har en væsentlig interesse i afgørelsen,
- landsdækkende foreninger og organisationer, hvis hovedformål er beskyttelse af natur og miljø, og
- landsdækkende foreninger og organisationer, som efter deres formål varetager væsentlige, rekreative interesser, når afgørelsen berører sådanne interesser.

Klagen skal sendes til Fredningsnævnet for Nordjylland, Nordlige del, som videresender klagen til Natur- og Miljøklagenævnet sammen med afgørelsen og det materiale, der er indgået i sagens behandling. Du får kopi af fredningsnævnets brev til Natur- og Miljøklagenævnet.

Hvis der bliver klaget, vil Fredningsnævnet underrette dig hurtigst muligt.

Det er en betingelse for Natur- og Miljøklagenævnets behandling af klagen, at der indbetales et gebyr til nævnet. Klagegebyret er fastsat til 500 kr. for privatpersoner og for alle andre klagere, herunder virksomheder, organisationer og offentlige myndigheder.

Klager modtager en opkrævning på gebyret fra Natur- og Miljøklagenævnet, når nævnet har modtaget klagen fra fredningsnævnet. Denne opkrævning skal benyttes ved indbetaling af gebyret. Natur- og Miljøklagenævnet modtager ikke check eller kontanter. Natur- og Miljøklagenævnet påbegynder behandlingen af klagen, når gebyret er modtaget. Betales gebyret ikke på den anviste måde og inden for den fastsatte frist på 14 dage, afvises klagen fra behandling. Vejledning om gebyrordningen kan findes på Natur- og Miljøklagenævnets hjemmeside.

Gebyret tilbagebetales, hvis
1) klagesagen fører til, at den påklagede afgørelse ændres eller ophæves,
2) klageren får helt eller delvis medhold i klagen, eller
3) klagen afvises som følge af overskredet klagefrist, manglende klageberettigelse eller fordi klagen ikke er omfattet af Natur- og Miljøklagenævnets kompetence.

Det bemærkes, at hvis den eneste ændring af den påklagede afgørelse er forlængelse af frist for efterkommelse af afgørelse som følge af den tid, der er medgået til at behandle sagen i klagenævnet, tilbagebetales gebyret dog ikke.

Fristen for eventuelt søgsmål ved domstolene er 6 måneder, jf. § 88, stk. 1, i naturbeskyttelsesloven.

Fredningsnævnet for Nordjylland
Nordlige del, Badehusvej 17,
9000 Aalborg, tlf. 96307000

Aalborg den 18. december 2013

Frederikshavn kommune
Rådhus Allé 100
9900 Frederikshavn
Att: Sisse Lindholm

FS 71/2013 - ansøgning om lovliggørelse af terrænændringer på ejendommen matr.nr. 27b Skagen Markjorder - Gl. Fyrvej 10, Skagen

---

Ved mail af 4. december 2013 har Frederikshavn Kommune (sags nr. 12-1681) på vegne ejeren af ovennævnte ejendom anmodet Fredningsnævnet om at tage stilling til en eventuel lovliggørelse af nogle foretagne terrænændringer på ejendommen. Ejendommen er omfattet af Naturklagenævnets afgørelse af 27. juni 2007 om fredning af Skagen Gren med omliggende vande.

Det fremgår af kendelsens § 3, at der ikke må foretages terrænændringer, hverken ved opfyldning, planering eller afgravning.

Ved en afgørelse af 15. november 2013 fra Natur- og Miljøklagenævnet blev det blandt andet bestemt, at et afslag meddelt af Naturstyrelsen den 19. august 2013 skulle omgøres, således at ejeren blev meddelt en dispensation efter strandbeskyttelseslinien for så vidt angår nogle udførte terrænændringer omkring sommerhuset.

Det fremgår af sagens oplysninger, at de pågældende terrænændringer er udført i 1996 i forbindelse med opførelse af sommerhuset. Natur- og Miljøklagenævnet har vurderet, at der ikke kan opnåes en væsentlig landskabelig forbedring ved retablering af terrænet, som i givet fald også vil indebære, at huset vil komme til at fremstå mere synligt og dominerende i det fredede og delvist uberørte landskab. Man har endvidere lagt vægt på, at forholdet har været upåtalt af myndighederne i ca. 17 år.

Ved brev af 4. december 2013 har Frederikshavn kommune efter naturbeskyttelseslovens § 3 meddelt en lovliggørende dispensation for så vidt angår de omhandlede terrænændringer. Frederikshavn kommune har blandt andet lagt vægt på, at terrænændringerne blev udført i 1996 i forbindelse med opførelse med sommerhuset, og at der ikke er tilført fremmed materiale, men kun brugt eksisterende sand fra ejendommen.

Efter de foreliggende oplysninger, herunder det forhold, at de pågældende terrænændringer er blevet foretaget i 1996, at forholdet har været upåtalt i ca. 17 år, og at der ikke skønnes at kunne opnåes en væsentlig landskabelig forbedring ved en retablering af terrænet, skal Fredningsnævnet herved meddele en lovliggørende dispensation til de udførte terrænændringer.

Det bemærkes, at Frederikshavn Kommune har vurderet, at projektet ikke har/vil medføre permanente beskadigelse/ødelæggelse af plantearter eller yngle- eller rasteområder for de dyrearter, der fremgår af habitatsdirektivets bilag IV.

Denne afgørelse, der er truffet i medfør af naturbeskyttelseslovens § 50, stk. 1 og 2, kan inden 4 uger påklages til Natur- og Miljøklagenævnet.

Der vedlægges klagevejledning.

Niels Bjerre

Kopi er fremsendt til:

1. Tage Leegaard
2. Lars Kringelholt
3. Naturstyrelsen, København, att. Mette Hald Simonsen
4. Danmarks Naturfredningsforening
5. Danmarks Naturfredningsforening v/Eigil Torp Olesen
6. Dansk Ornitologisk Forening, København
7. Dansk Ornitologisk Forening, v/Thorkild Lund
8. Arkitektfa. Christen Justesen
9. Hans Helmuth Van Lutticau

Klagevejledning
Afgørelsen kan påklages til Natur- og Miljøklagenævnet.

Klagefristen er 4 uger fra den dag afgørelsen er meddelt.

Klageberettigede er, jf. naturbeskyttelseslovens § 86:

- adressaten for afgørelsen,
- ejeren af den ejendom, som afgørelsen vedrører,
- offentlige myndigheder,
- en berørt nationalparkfond oprettet efter lov om nationalparker
- lokale foreninger og organisationer, som har en væsentlig interesse i afgørelsen,
- landsdækkende foreninger og organisationer, hvis hovedformål er beskyttelse af natur og miljø, og
- landsdækkende foreninger og organisationer, som efter deres formål varetager væsentlige, rekreative interesser, når afgørelsen berører sådanne interesser.

Klagen skal sendes til Fredningsnævnet for Nordjylland, Nordlige del, som videresender klagen til Natur- og Miljøklagenævnet sammen med afgørelsen og det materiale, der er indgået i sagens behandling. Du får kopi af fredningsnævnets brev til Natur- og Miljøklagenævnet.

Hvis der bliver klaget, vil Fredningsnævnet underrette dig hurtigst muligt.

Det er en betingelse for Natur- og Miljøklagenævnets behandling af klagen, at der indbetales et gebyr til nævnet. Klagegebyret er fastsat til 500 kr. for privatpersoner og for alle andre klagere, herunder virksomheder, organisationer og offentlige myndigheder.

Klager modtager en opkrævning på gebyret fra Natur- og Miljøklagenævnet, når nævnet har modtaget klagen fra fredningsnævnet. Denne opkrævning skal benyttes ved indbetaling af gebyret. Natur- og Miljøklagenævnet modtager ikke check eller kontanter. Natur- og Miljøklagenævnet påbegynder behandlingen af klagen, når gebyret er modtaget. Betales gebyret ikke på den anviste måde og inden for den fastsatte frist på 14 dage, afvises klagen fra behandling. Vejledning om gebyrordningen kan findes på Natur- og Miljøklagenævnets hjemmeside.

Gebyret tilbagebetales, hvis
1) klagesagen fører til, at den påklagede afgørelse ændres eller ophæves,
2) klageren får helt eller delvis medhold i klagen, eller
3) klagen afvises som følge af overskredet klagefrist, manglende klageberettigelse eller fordi klagen ikke er omfattet af Natur- og Miljøklagenævnets kompetence.

Det bemærkes, at hvis den eneste ændring af den påklagede afgørelse er forlængelse af frist for efterkommelse af afgørelse som følge af den tid, der er medgået til at behandle sagen i klagenævnet, tilbagebetales gebyret dog ikke.

Fristen for eventuelt søgsmål ved domstolene er 6 måneder, jf. § 88, stk. 1, i naturbeskyttelsesloven.

Onsdag, den 19. februar 2013 afholdt fredningsnævnet for Nordjylland nordlige del besigtigelse og forhandling i

FS 68/2013:
Ansøgning om tilladelse til at etablere en ny pumpestation på matr.nr. 7000 bg Skagen Markjorder, der er omfattet af Naturklagenævnets afgørelse af 27. juni 2007 om fredning af Skagen Gren med omliggende vande.

Nævnet var mødt ved formanden, dommer Niels Bjerre, det ministerielt udpegede medlem Per Therkildsen og det kommunalt udpegede medlem Irene Hjortshøj,

For Frederikshavn kommune mødte Catrina Kristensen,

For Danmarks Naturfredningsforening mødte Eigil Torp Olesen og Mette Nielsen,

For Forsyningen Frederikshavn mødte Peter Berg.

Der blev fremlagt:
- Ansøgning af 18. november 2013 fra Frederikshavn kommune med et kortbilag,
- Ansøgning af 4. februar 2014 med bilag 1 - 6,
- Udtalelse af 7. januar 2014 fra Naturstyrelsen.

Nævnsformanden redegjorde indledningsvist for fredningsafgørelsen, hvis formål blandt andet er at sikre de biologiske, geologiske interesser og naturhistoriske værdier i området samt sikre de rekreative interesser i området. Det fremgår af afgørelsen blandt andet, at der ikke må foretages terrænændringer, hverken ved på- eller opfyldning, planering eller afgravning, ligesom der ikke må etableres nye faste anlæg, konstruktioner eller skæmmende indretninger i området.

Catrina Kristensen påviste den eksisterende pumpestation, der er beliggende på campingpladsarealet. Ved den oprindelige ansøgning ønskedes pumpestationen flyttet 20 meter ud i vejarealet umiddelbart udenfor og øst for campingpladsen. Ved ansøgningen fremsendt den 4. februar ønskes pumpestationen flyttet yderligere ca. 50 meter længere mod vest. Matrikelnummeret på vejarealet fremsendes til fredningsnævnet.

Peter Berg oplyste, at den nu ansøgte placering i kanten af vejarealet vil bevirke, at pumpestationen også kan tjene sommerhuset i nr. 14 som anvist på det fremsendte materiale. Selve pumpen er placeret under jorden og dækkes at et tilplantet dæksel. Der tilkobles en mindre udluftningshane med filter. Derudover skal der opstilles et elskab i kanten af vejen delvist dækket af bevoksning. Vejarealet er offentligt og er særskilt matrikuleret.

Danmarks Naturfredningsforening havde ingen bemærkninger.

Nævnet voterede og besluttede at imødekomme det ansøgte henset til formålet med og placeringen af pumpestationen og på betingelse af, at elskabet

etableres med en jordfarve.

De mødende klagevejledtes.

Niels Bjerre.

Fredningsnævnet for Nordjylland,
Nordlige del,
Badehusvej 17, 9000 Aalborg,
Telefon 96 30 70 50 / 96 30 71 78,
Mail: udb@domstol.dk/ hajo@domstol.dk

Frederikshavn kommune,
Rådhus Allé 100,
9900 Frederikshavn

Aalborg, den 7. marts 2014.

Vedr.
FS 68/2013:
Ansøgning om tilladelse til at etablere en ny pumpestation på matr.nr. 7000 bg Skagen Markjorder, der er omfattet af Naturklagenævnets afgørelse af 27. juni 2007 om fredning af Skagen Gren med omliggende vande.

Ved breve af 18. november 2013 og 4. februar 2014 har De ansøgt fredningsnævnet om tilaldelse til at ændre placering af en pumpestation ved Grenen Camping.

Nævnet afholdt den 19. februar 2014 besigtigelse og forhandling i sagen. Kopi af forhandlingsprotokollen vedlægges til orientering.

Det fremgår heraf blandt andet, at den endelige placering af pumpestationen er ca. 50-70 meter sydvest for den nuværende placering inden for campingpladsen og nu på et offentligt ejet vejareal.

Nævnet besluttede at imødekomme det ansøgte på vilkår af, at det elskab, der skal opsættes i vejkanten, etableres i jordfarver.

Afgørelsen er truffet i medfør af naturbeskyttelseslovens § 50, stk. 1, og kan inden 4 uger fra modtagelse af den skriftlige afgørelse påklages til Natur- og Miljøklagenævnet.

Tilladelsen må ikke udnyttes inden klagefristens udløb og bortfalder, såfremt den ikke udnyttes inden 3 år.

Niels Bjerre.

Kopi fremsendes til:
1. Per Therkildsen,
2. Irene Hjortshøj,
3. Naturstyrelsen, København, NST 4112- 02063,
4. Danmarks Naturfredningsforening, København,
5. Danmarks Naturfredningsforening v/ Eigil Torp Olesen,
6. Dansk Ornitologisk Forening, København,
7. Dansk Ornitologisk Forening v/ Thorkild Lund,
8. Forsyningen Frederikshavn,
9. Grenen Camping.

Klagevejledning
Afgørelsen kan påklages til Natur- og Miljøklagenævnet.

Klagefristen er 4 uger fra den dag afgørelsen er meddelt.

Klageberettigede er, jf. naturbeskyttelseslovens § 86:

- adressaten for afgørelsen,
- ejeren af den ejendom, som afgørelsen vedrører,
- offentlige myndigheder,
- en berørt nationalparkfond oprettet efter lov om nationalparker
- lokale foreninger og organisationer, som har en væsentlig interesse i afgørelsen,
- landsdækkende foreninger og organisationer, hvis hovedformål er beskyttelse af natur og miljø, og
- landsdækkende foreninger og organisationer, som efter deres formål varetager væsentlige, rekreative interesser, når afgørelsen berører sådanne interesser.

Klagen skal sendes til Fredningsnævnet for Nordjylland, Nordlige del, som videresender klagen til Natur- og Miljøklagenævnet sammen med afgørelsen og det materiale, der er indgået i sagens behandling. Du får kopi af fredningsnævnets brev til Natur- og Miljøklagenævnet.

Hvis der bliver klaget, vil Fredningsnævnet underrette dig hurtigst muligt.

Det er en betingelse for Natur- og Miljøklagenævnets behandling af klagen, at der indbetales et gebyr til nævnet. Klagegebyret er fastsat til 500 kr. for privatpersoner og for alle andre klagere, herunder virksomheder, organisationer og offentlige myndigheder.

Klager modtager en opkrævning på gebyret fra Natur- og Miljøklagenævnet, når nævnet har modtaget klagen fra fredningsnævnet. Denne opkrævning skal benyttes ved indbetaling af gebyret. Natur- og Miljøklagenævnet modtager ikke check eller kontanter. Natur- og Miljøklagenævnet påbegynder behandlingen af klagen, når gebyret er modtaget. Betales gebyret ikke på den anviste måde og inden for den fastsatte frist på 14 dage, afvises klagen fra behandling. Vejledning om gebyrordningen kan findes på Natur- og Miljøklagenævnets hjemmeside.

Gebyret tilbagebetales, hvis
1) klagesagen fører til, at den påklagede afgørelse ændres eller ophæves,
2) klageren får helt eller delvis medhold i klagen, eller
3) klagen afvises som følge af overskredet klagefrist, manglende klageberettigelse eller fordi klagen ikke er omfattet af Natur- og Miljøklagenævnets kompetence.

Det bemærkes, at hvis den eneste ændring af den påklagede afgørelse er forlængelse af frist for efterkommelse af afgørelse som følge af den tid, der er medgået til at behandle sagen i klagenævnet, tilbagebetales gebyret dog ikke.

Fristen for eventuelt søgsmål ved domstolene er 6 måneder, jf. § 88, stk. 1, i naturbeskyttelsesloven.

Fredningsnævnet for Nordjylland
Nordlige del, Badehusvej 17,
9000 Aalborg
Telefon 96 30 70 50 / 96 30 71 78
Mail: nordjyllandnord@fredningsnaevn.dk

Aalborg den 20. juni 2014

Frederikshavn kommune
Vand og Natur
Aalborgvej 93
9300 Sæby

FS 18/2014 - ansøgning om tilladelse til etablering af nyt 60 kv kabelanlæg mellem to stationer i Skagen by, hvor området er omfattet af fredningsnævnets afgørelse af 17. juni 2007 om fredning af Skagen Gren med omliggende vande

---

Ved brev af 13. marts 2014 har Frederikshavn Kommune på vegne Nord Energinet A/S indgivet ansøgning om tilladelse til at nedgrave et 60 kv kabel mellem station Østerby til station Nordby. De berørte ejendomme er matr.nr. 331h, 331a, 281b, alle Skagen bygrunde og 50f, 40b,14ev, 29c, 7000bg, 29d, 7000b, 29e, 7000fe og 7000ez, alle Skagen markjorder.

Det fremgår ansøgningen, at der ansøges om tilladelse til nedgravning af 60 kv kabelanlæg bestående af 3 højspændingskabler samt mindst 3 stk kabelrør med tilhørende lyslederkabler. Kabelanlæg nedgraves i ca. 135 cm dybde i en 40 cm kabelgrav. Praksis er, at krydsning af vandløb, veje, frede diger og større ledningsanlæg udføres ved hjælp af styret underboring. Når der graves udenfor vejtracé, holdes overjorden adskilt fra den underliggende jord, således at overjord kan lægges tilbage igen som det øverste lag. Eventuelle jorddepoter vil blive holdt indenfor arbejdsfeltet eller på eksisterende spor. Graves der i vejtracé, vil vejen blive retableret i samme stand, som inden graverarbejdet blev påbegyndt.

Det er oplyst, at de berørte nordlige områder er omfattet af fredning af Skagen Gren med omliggende vande - fredningsnævnets kendelse af 17. juni 2007. I denne fredning er det bl.a. bestemt, at der ikke må foretages terrænændringer, hverken ved på- eller opfyldning, planering eller afgravning. Nødvendig kørsel i forbindelse med redningstjeneste, drift af arealer og tekniske anlæg, råstofindvinding samt arbejder i de klitfredede områder er tilladt. Den sydlige del af projektet er omfattet af fredningsnævnets kendelse af 1. oktober 1996 vedrørende fredning af Skagen Sønderstrand og Fyrbakken i Skagen kommune. Det er bl.a. i fredningens bestemmelser bestemt, at der ikke må fjernes råstoffer fra arealerne eller foretages terrænændringer.

Fredningsnævnet har til brug for sagens behandling indhentet en udtalelse fra Naturstyrelsen, Det Åbne Land, som i et brev af 28. maj 2014 har oplyst, at en mindre del af projektområdet er beliggende indenfor Natura-2000 område nr. 1 Skagens Gren og Skagerrak (Habitatområde H1). Det er Naturstyrelsens vurdering, at det ansøgte ikke vil medføre beskadigelse/ødelæggelse

af plantearter eller yngle- eller rasteområde for de dyrearter, som fremgår af habitatsdirektivets bilag IV. Det er også Naturstyrelsens vurdering, at det ansøgte ikke i sig selv, eller i forbindelse med andre planer og projekter kan påvirke Natura-2000 området væsentligt.

Denne sag er behandlet efter forretningsordens § 10, stk. 5.

Efter de foreliggende oplysninger om fremgangsmåden i forbindelse med kabelarbejdet, hvor der efter arbejdets udførelse ikke ses synlige tegn i terrænet, og da der ikke placeres indretninger eller andet på jordoverfladen efter projektets gennemførelse, finder Fredningsnævnet ikke, at det ansøgte er omfattet af de relevante fredningsbestemmelser. Det er således ikke påkrævet at indhente en dispensation, og Fredningsnævnet slutter derfor sagen uden yderligere.

Niels Bjerre

1. Tage Leegaard
2. Irene Hjortshøj
3. Naturstyrelsen, att. Mette Hald Simonsen
4. Danmarks Naturfredningsforening
5. Danmarks Naturfredningsforening v/Eigil Torp Olesen
6. Dansk Ornitologisk Forening
7. Dansk Ornitologisk Forening v/Thorkild Lund
8. NordEnerginet A/S, Postboks 329, Ørstedsvej 2, 9800 Hjørring

Klagevejledning

Afgørelsen kan påklages til Natur- og Miljøklagenævnet.

Klagefristen er 4 uger fra den dag afgørelsen er meddelt.

Klageberettigede er, jf. naturbeskyttelseslovens § 86:

- adressaten for afgørelsen,
- ejeren af den ejendom, som afgørelsen vedrører,
- offentlige myndigheder,
- en berørt nationalparkfond oprettet efter lov om nationalparker
- lokale foreninger og organisationer, som har en væsentlig interesse i afgørelsen,
- landsdækkende foreninger og organisationer, hvis hovedformål er beskyttelse af natur og miljø, og
- landsdækkende foreninger og organisationer, som efter deres formål varetager væsentlige, rekreative interesser, når afgørelsen berører sådanne interesser.

Klagen skal sendes til Fredningsnævnet for Nordjylland, Nordlige del, som videresender klagen til Natur- og Miljøklagenævnet sammen med afgørelsen og det materiale, der er indgået i sagens behandling. Du får kopi af fredningsnævnets brev til Natur- og Miljøklagenævnet.

Hvis der bliver klaget, vil Fredningsnævnet underrette dig hurtigst muligt.

Det er en betingelse for Natur- og Miljøklagenævnets behandling af klagen, at der indbetales et gebyr til nævnet. Klagegebyret er fastsat til 500 kr. for privatpersoner og for alle andre klagere, herunder virksomheder, organisationer og offentlige myndigheder.

Klager modtager en opkrævning på gebyret fra Natur- og Miljøklagenævnet, når nævnet har modtaget klagen fra fredningsnævnet. Denne opkrævning skal benyttes ved indbetaling af gebyret. Natur- og Miljøklagenævnet modtager ikke check eller kontanter. Natur- og Miljøklagenævnet påbegynder behandlingen af klagen, når gebyret er modtaget. Betales gebyret ikke på den anviste måde og inden for den fastsatte frist på 14 dage, afvises klagen fra behandling. Vejledning om gebyrordningen kan findes på Natur- og Miljøklagenævnets hjemmeside.

Gebyret tilbagebetales, hvis

1) klagesagen fører til, at den påklagede afgørelse ændres eller ophæves,
2) klageren får helt eller delvis medhold i klagen, eller
3) klagen afvises som følge af overskredet klagefrist, manglende klageberettigelse eller fordi klagen ikke er omfattet af Natur- og Miljøklagenævnets kompetence.

Det bemærkes, at hvis den eneste ændring af den påklagede afgørelse er forlængelse af frist for efterkommelse af afgørelse som følge af den tid, der er medgået til at behandle sagen i klagenævnet, tilbagebetales gebyret dog ikke.

Fristen for eventuelt søgsmål ved domstolene er 6 måneder, jf. § 88, stk. 1, i naturbeskyttelsesloven.

Fredningsnævnet for Nordjylland
Nordlige del, Badehusvej 17,
9000 Aalborg
Telefon 96 30 70 50 / 96 30 71 61
Mail: nordjyllandnord@fredningsnaevn.dk

Aalborg den 24. august 2014

Frederikshavn kommune
Rådhus Allé 100
9900 Frederikshavn
Att: Ann-Kathrine B. Thomassen

FS 40/2014 - ansøgning om tilladelse til afholdelse af dragefestival i Skagen indenfor fredningen af Skagen Gren med omliggende vande

---

Ved mail af 17. juni 2014 har Frederikshavn Kommune på vegne Turisthus Nord ansøgt fredningsnævnet om tilladelse til på ejendommen matr.nr. 281t Skagen Bygrunde at afholde den årlige dragefestival i Skagen.

Frederikshavn Kommune har oplyst, at teltet, der skal anvendes, ønskes opstillet på den grusbelagte parkeringsplads og er derfor ikke i strid med naturbeskyttelseslovens § 3. Opstilling af teltet vurderes ikke konkret at forringe naturtyper og levesteder for arter og vurderes ikke at medføre betydelige forstyrrelser af arter, som området er udpeget for.

Ejeren af arealet, som er Frederikshavn Kommune, er indstillet på at give en flerårig tilladelse til afholdelse af det pågældende arrangement. I mail af 19. august 2014 har kommunen også ansøgt fredningsnævnet om en flerårig tilladelse.

Arealet er omfattet af Naturklagenævnets afgørelse af 27. juni 2007 vedrørende fredning af Skagen Gren med omliggende vande. Ifølge fredningskendelsen må der kun opstilles campingvogne, autocampere og telte på campingpladsen, ligesom der ikke må opføres eller opstilles ny bebyggelse, herunder boder, skure, jagthytter og lignende.

Det fremgår af ansøgningsmaterialet, at dragefestivalen er en del af Skagen Turistforenings helårs turisme-strategi, hvor arrangementer udenfor sommersæsonen i Skagenområdet kan tiltrække turister. Der inviteres drageentusiater, som medbringer kæmpedrager og der er behov for et jævnt og blødt underlag, samt megen plads for at kunne opsætte og nedtage dragerne uden beskadigelse. Naturområdet ved Det Hvide Fyr samt Sønderstrand er velegnet til dette formål. Placeringen af dragefestivalen er valgt af hensyn til fugletrækket. Teltet har en størrelse på 4x10 meter og vil blive rejst på parkeringspladsen lørdag morgen og senest nedtaget igen søndag morgen. Der er ingen varige installationer i området omkring Det Hvide Fyr og Sønderstrand udenfor dragefestivalens åbningstid, og klitterne vil ikke blive benyttet.

Sagen er behandlet efter forretningsordens § 10, stk. 5.

Fredningsnævnet skal herved som nedenfor anført meddele tilladelse til afholdelse af dragefestivalen i Skagen i 5 år gældende for årene 2014 til 2018.

Der meddeles tilladelse til afholdelse af den pågældende festival i en weekend i september måned.

Derudover fastsættes der vilkår om, at det pågældende telt alene opsættes i en begrænset periode, således at teltet nedtages umiddelbart efter afholdelse af festivalen. Ansøger skal selv indhente tilladelse fra ejerne af de pågældende arealer. Endvidere skal teltet opstilles på parkeringsarealet, og hvis teltet undtagelsesvist ønskes opstillet på de beskyttede naturarealer rundt om parkeringspladsen, skal der anvendes fast gulv i teltet, således at vegetationen skånes mest muligt.

Nævnet finder ikke, at afviklingen af dragefestival med opsætning af telt er i strid med fredningens formål, eller at tilladelsen vil indebære forringelse af naturtyper og levesteder for arter eller betydelige forstyrrelser af arter som området er udpeget for.

Den 5-årige tilladelse er meddelt i medfør af naturbeskyttelseslovens § 50, stk. 1 og 2, og kan inden 4 uger påklages til Natur- og Miljøklagenævnet.

Klagevejledning vedlægges.

Tilladelsen må ikke udnyttes inden klagefristens udløb, og bortfalder, hvis den ikke udnyttes inden 3 år.

Niels Bjerre

1. Tage Leegaard
2. Irene Hjortshøj
3. Naturstyrelsen Aalborg, att. Mette Hald Simonsen
4. Danmarks Naturfredningsforening
5. Danmarks Naturfredningsforening v/Jørgen Jørgensen
6. Dansk Ornitologisk Forening
7. Dansk Ornitologisk Forening v/Thorkild Lund
8. Naturstyrelsen, Vendsyssel
9. Turisthus Nord

Klagevejledning
Afgørelsen kan påklages til Natur- og Miljøklagenævnet.

Klagefristen er 4 uger fra den dag afgørelsen er meddelt.

Klageberettigede er, jf. naturbeskyttelseslovens § 86:

- adressaten for afgørelsen,
- ejeren af den ejendom, som afgørelsen vedrører,
- offentlige myndigheder,
- en berørt nationalparkfond oprettet efter lov om nationalparker
- lokale foreninger og organisationer, som har en væsentlig interesse i afgørelsen,
- landsdækkende foreninger og organisationer, hvis hovedformål er beskyttelse af natur og miljø, og
- landsdækkende foreninger og organisationer, som efter deres formål varetager væsentlige, rekreative interesser, når afgørelsen berører sådanne interesser.

Klagen skal sendes til Fredningsnævnet for Nordjylland, nordlige del, som videresender klagen til Natur- og Miljøklagenævnet sammen med afgørelsen og det materiale, der er indgået i sagens behandling. Du får kopi af fredningsnævnets brev til Natur- og Miljøklagenævnet.

Hvis der bliver klaget, vil Fredningsnævnet underrette dig hurtigst muligt.

Det er en betingelse for Natur- og Miljøklagenævnets behandling af klagen, at der indbetales et gebyr til nævnet. Klagegebyret er fastsat til 500 kr. for privatpersoner og for alle andre klagere, herunder virksomheder, organisationer og offentlige myndigheder.

Klager modtager en opkrævning på gebyret fra Natur- og Miljøklagenævnet, når nævnet har modtaget klagen fra fredningsnævnet. Denne opkrævning skal benyttes ved indbetaling af gebyret. Natur- og Miljøklagenævnet modtager ikke check eller kontanter. Natur- og Miljøklagenævnet påbegynder behandlingen af klagen, når gebyret er modtaget. Betales gebyret ikke på den anviste måde og inden for den fastsatte frist på 14 dage, afvises klagen fra behandling. Vejledning om gebyrordningen kan findes på Natur- og Miljøklagenævnets hjemmeside.

Gebyret tilbagebetales, hvis
1) klagesagen fører til, at den påklagede afgørelse ændres eller ophæves,
2) klageren får helt eller delvis medhold i klagen, eller
3) klagen afvises som følge af overskredet klagefrist, manglende klageberettigelse eller fordi klagen ikke er omfattet af Natur- og Miljøklagenævnets kompetence.

Det bemærkes, at hvis den eneste ændring af den påklagede afgørelse er forlængelse af frist for efterkommelse af afgørelse som følge af den tid, der er medgået til at behandle sagen i klagenævnet, tilbagebetales gebyret dog ikke.

Fristen for eventuelt søgsmål ved domstolene er 6 måneder, jf. § 88, stk. 1, i naturbeskyttelsesloven.

Fredningsnævnet for Nordjylland,
Nordlig del,
Badehusvej 17, 9000 Aalborg,
Telefon 99688461/99688568,
Mail: nordjyllandnord@fredningsnaevn.dk

Den 24. februar 2015

FS 80/2014:
Ansøgning om tilladelse til at etablere et stisystem på matr.nr. 14 el Skagen Markjorder og matr.nr. 14 as smst., der er omfattet af Naturklagenævnets afgørelse af 27. juni 2007 om fredning af Skagen Gren med omliggende vande.

Fredningsnævnet har den 19. december 2014 fra Frederikshavn Kommune modtaget en ansøgning om tilladelse til at etablere et stisystem på ca. 300 meter svævende spang og med 2 x 40 meter grusbelagt sti i begge ender på matr.nr. 14 el og 14 as, begge Skagen Markjorder, der ejes af Frederikshavn Kommune.

Arealet er omfattet af Naturklagenævnets afgørelse af 27. juni 2007 om fredning af Skagen Gren med omliggende vande og fredningsnævnet skal derfor meddele dispensation til det ansøgte, hvis dette skal imødekommes.

Nævnet har behandlet sagen på et møde med besigtigelse den 11. februar 2015 og har besluttet at meddele dispensation i sagen. Begrundelsen for fredningsnævnets afgørelse er anført nedenfor i afsnittet om fredningsnævnets afgørelse.

Sagens baggrund

Fredningen ved Skagen Gren og omliggende vande har blandt andet til formål at sikre og forbedre de rekreative interesser, herunder oplevelsesværdier, der er knyttet til de store åbne flader og udsigten over havet ved regulering af bebyggelse, rydning af plantager m.v., samt regulering af færdslen i området. Det er om stier bestemt, at der med fredningsnævnets godkendelse kan etableres fodstier med de principielle forløb, der er vist på kendelsens kortbilag 1. Det ansøgte forløb er afmærket med rødt på et bilag til ansøgningen, der viser, at denne strækning ikke er omfattet af kendelsens bilag 1.

Fredningsnævnets behandling af sagen

Fredningsnævnet har behandlet sagen under et møde med besigtigelse den 11. februar 2015. I besigtigelsen deltog fredningsnævnet ved dommer Niels Bjerre, det ministerielt udpegede medlem Tage Leegaard og det kommunalt udpegede medlem Irene Hjortshøj, Frederikshavn Kommune ved Sisse Lindholm og Steen Heftholm, Danmarks Naturfredningsforening ved Frede Jensen og Mette Nielsen, samt Dansk Botanisk Forening v/ Flemming Thorning-Lund.

Frederikshavn Kommune foreviste, hvor den ca. 3 km lange sti skal forløbe, hvilket indebærer, at der skal etableres en ca. 300 meter lang spang. Den

etableres så lavt som hensigtsmæssigt i terrænet, men højere end man almindeligvis ville gøre det, idet vandstanden forventes at ville stige i området. Spangen udføres i 140 cm's bredde og med 2-3 afvigesteder i dobbelt bredde. Der nedfældes stolper og dækket vil blive i sort plastik, der erfaringsmæssigt ikke bliver glat. Hvis dette måtte ske, vil der udlægges trådnet. I begge ender af spangen etableres grusbelagt sti i en bredde på 150 cm med underlag af stabilgrus i 10 cm's tykkelse, hvortil kommer 5 cm. stigrus. Underlaget er aftalt med Realdania.

Frederikshavn Kommune henviste herudover til mail af 31. oktober 2014, hvor blandt andet følgende fremgår:
"...I forbindelse med vedligeholdet kan der forekomme sporadisk arbejdskørsel på kanterne af tracéet. For at undgå evt. skader på vegetationen og for at udføre arbejdet så skånsomt som muligt, er der indhentet viden om forekomsten af sjælden flora og andre naturværdier i øvrigt. Disse særligt beskyttede arter afmærkes, så kørsel ikke sker i deres udbredelsesområder. Desuden tilrettelægges arbejdet så det sker udenfor arternes følsomhedsperiode. Arbejdet vurderes ikke at ville ændre tilstanden af de beskyttede naturområder..." .

Såvel Danmarks Naturfredningsforening som Dansk Botanisk Forening udtalte sig positivt om projektet.

Fredningsnævnets afgørelse

Af naturbeskyttelseslovens § 50, stk.1 fremgår, at fredningsnævnet kan meddele dispensation fra en fredningsbestemmelse, når det ansøgte ikke vil stride mod fredningens formål.

Det fremgår videre af naturbeskyttelseslovens § 50, stk.2, at fredningsnævnet kun kan meddele dispensation fra en fredning i eller uden for et internationalt naturbeskyttelsesområde, hvis det ansøgte ikke indebærer en forringelse af naturtyper og levesteder for arter eller betydelige forstyrrelser af arter, som området er udpeget for.

Fredningsnævnet skal derfor meddele dispensation, såfremt der skal etableres det ansøgte stiforløb.

Fredningsnævnet kan meddele dispensation til projektet, der findes at være i overensstemmelse med fredningens rekreative formål, og idet projektet vil blive udført så skånsomt som muligt. Projektet vil efter det oplyste ikke indebære forringelse af de naturtyper eller levesteder for arter eller medføre betydelige forstyrrelser for de arter, som området er udpeget for.

Klagevejledning

Afgørelsen kan påklages til Natur- og Miljøklagenævnet.

Klagefristen udløber 4 uger efter, at afgørelsen er meddelt. Er afgørelsen offentligt bekendtgjort, regnes klagefristen dog altid fra bekendtgørelsen.

Klageberettigede er, jf. naturbeskyttelseslovens § 86:

- adressaten for afgørelsen,
- ejeren af den ejendom, som afgørelsen vedrører,
- offentlige myndigheder,
- en berørt nationalparkfond oprettet efter lov om nationalparker
- lokale foreninger og organisationer, som har en væsentlig interesse i afgørelsen,
- landsdækkende foreninger og organisationer, hvis hovedformål er beskyttelse af natur og miljø, og
- landsdækkende foreninger og organisationer, som efter deres formål varetager væsentlige, rekreative interesser, når afgørelsen berører sådanne interesser.

Hvis du ønsker at klage over denne afgørelse, kan du klage til Natur- og Miljøklagenævnet. Du klager via Klageportalen, som du finder et link til på forsiden af www.nmkn.dk. Klageportalen ligger på www.borger.dk og www.virk.dk. Klagen sendes gennem Klageportalen til fredningsnævnet. En klage er indgivet, når den er tilgængelig for fredningsnævnet i Klageportalen. Når du klager, skal du betale et gebyr på 500 kr. Du betaler gebyret med betalingskort i Klageportalen.

Natur- og Miljøklagenævnet skal som udgangspunkt afvise en klage, der kommer uden om Klageportalen, hvis der ikke er særlige grunde til det. Hvis du ønsker at blive fritaget for at bruge Klageportalen, skal du sende en begrundet anmodning til fredningsnævnet, der videresender anmodningen til Natur- og Miljøklagenævnet, som træffer afgørelse om, hvorvidt din anmodning kan imødekommes.

Såfremt en klage indgives, må en dispensation ikke udnyttes, før sagen er færdigbehandlet og i givet fald stadfæstet af Natur- og Miljøklagenævnet.

En dispensation må ikke udnyttes inden klagefristens udløb og bortfalder, såfremt den ikke er udnyttet inden 3 år efter, at den er meddelt.

Fristen for eventuelt søgsmål ved domstolene er 6 måneder, jf. naturbeskyttelseslovens § 88, stk. 1.

Niels Bjerre

Denne afgørelse sendes til:

- Tage Leegaard,
- Irene Hjortshøj,
- Naturstyrelsen, København,
- Frederikshavn Kommune, j.nr. 14/19816,
- Danmarks Naturfredningsforening, København,
- Danmarks Naturfredningsforening v/ Eigil Torp Olesen,
- Dansk Ornitologisk Forening, København,

- Dansk Ornitologisk Forening v/ Thorkild Lund,
- Dansk Botanisk Forening v/ Flemming Thorning-Lund.

Fredningsnævnet for Nordjylland,
Nordlig del,
Badehusvej 17, 9000 Aalborg,
Telefon 99688461/99688568,
Mail: nordjyllandnord@fredningsnaevn.dk

Den 24. februar 2015

FS 69/2014:
Ansøgning om tilladelse til at foretage terrænregulering ved matr.nr. 7000 fi Skagen Markjorder, der er omfattet af Naturklagenævnets afgørelse af 27. juni 2007 om fredning af Skagen Gren med omliggende vande.

Fredningsnævnet har den 21. oktober 2014 fra Frederikshavn Kommune modtaget ansøgning om tilladelse til at foretage terrænændring foran kiosken på Skagen Gren. Arealet ejes af Frederikshavn Kommune og er omfattet af Naturklagenævnets afgørelse af 27. juni 2007 om fredning af Skagen Gren med omliggende vande. Fredningsnævnet skal derfor meddele dispensation hvis d,et ansøgte skal imødekommes.

Fredningsnævnet har behandlet sagen i et møde med besigtigelse den 11. februar 2015 og har besluttet at meddele dispensation til det ansøgte. Begrundelsen for fredningsnævnets afgørelse fremgår nedenfor i afsnittet om fredningsnævnets afgørelse.

Sagens baggrund
Fredningen ved Skagen Gren og omliggende vande har blandt andet til formål at sikre og forbedre de rekreative interesser, herunder oplevelsesværdier, der er knyttet til de store åbne flader og udsigten over havet ved regulering af bebyggelse, rydning af plantager m.v. samt regulering af færdsel i området. Det fremgår af fredningsbestemmelserne blandt andet, at der ikke må foretages terrænændringer, hverken ved på- eller opfyldning, planering eller afgravning.

Frederikshavn Kommune har i sin ansøgning blandt andet anført, at der i forbindelse med fredningsafgørelsen blev udarbejdet en terrænplan for klitopbygning omkring den nye parkeringsplads. Det har nu vist sig, at der er et særligt slid på klitopbygningen mellem den første parkeringsplads - bus- og autocamperparkering - samt toiletbygningen. Det vurderes, at dette slid ikke kan forhindres ved info-skiltning eller fodhegn. Der ønskes derfor etableret en genemgang, alternativt at fjerne den nordlige del af klitten.

Fredningsnævnets behandling af sagen
Fredningsnævnet afholdt den 11. februar 2015 møde i sagen med besigtigelse. I besigtigelsen deltog fredningsnævnet ved dommer Niels Bjerre, det ministerielt udpegede medlem Tage Leegaard og det kommunalt udpegede medlem Irene Hjortshøj, Frederikshavn Kommune ved Siss Lindholm og Steen Heftholm, Danmarks Naturfredningsforening ved Frede Jensen og Mette Nielsen samt Dansk Botanisk Forening ved Flemming Thorning-Lund.

Naturstyrelsen har udtalelse af 21. januar 2015 blandt andet anført, at de an

lagte klitter i parkeringsområdet ved Skagen Gren medvirker til sløring af det forholdsvist omfattende parkeringsanlæg ved brug af egnskarakteristiske landskabselementer og henstiller til fredningsnævnet at vurdere mindre indgribende foranstaltninger, såsom udlæg af rullemåttesti eller lign.

Fredningsnævnets afgørelse

Af naturbeskyttelseslovens § 50, stk.1 fremgår, at fredningsnævnet kan meddele dispensation fra en fastsat fredningsbestemmelse, når det ansøgte ikke vil stride mod fredningens formål.

Fredningsnævnet vurderer, at det ikke vil være i overensstemmelse med fredningens formål helt at fjerne den nordlige del af klitten, som er etableret med henblik på at sløre parkeringsanlægget. Nævnet kan dog meddele dispensation til, at derforetages et gennembrud af klitten som vist på en skitse på vilkår, at der samtidig etableres et fodhegn omkring hele den nu gennembrudte klit, og at der pány sker tilplantning af klitten med hjelme.

Klagevejledning

Afgørelsen kan påklages til Natur- og Miljøklagenævnet.

Klagefristen udløber 4 uger efter, at afgørelsen er meddelt. Er afgørelsen offentligt bekendtgjort, regnes klagefristen dog altid fra bekendtgørelsen.

Klageberettigede er, jf. naturbeskyttelseslovens § 86:

- adressaten for afgørelsen,
- ejeren af den ejendom, som afgørelsen vedrører,
- offentlige myndigheder,
- en berørt nationalparkfond oprettet efter lov om nationalparker
- lokale foreninger og organisationer, som har en væsentlig interesse i afgørelsen,
- landsdækkende foreninger og organisationer, hvis hovedformål er beskyttelse af natur og miljø, og
- landsdækkende foreninger og organisationer, som efter deres formål varetager væsentlige, rekreative interesser, når afgørelsen berører sådanne interesser.

Hvis du ønsker at klage over denne afgørelse, kan du klage til Natur- og Miljøklagenævnet. Du klager via Klageportalen, som du finder et link til på forsiden af www.nmkn.dk. Klageportalen ligger på www.borger.dk og www.virk.dk. Klagen sendes gennem Klageportalen til fredningsnævnet. En klage er indgivet, når den er tilgængelig for fredningsnævnet i Klageportalen. Når du klager, skal du betale et gebyr på 500 kr. Du betaler gebyret med betalingskort i Klageportalen.

Natur- og Miljøklagenævnet skal som udgangspunkt afvise en klage, der kommer uden om Klageportalen, hvis der ikke er særlige grunde til det. Hvis du ønsker at blive fritaget for at bruge Klageportalen, skal du sende en begrundet anmodning til fredningsnævnet, der videresender anmodningen til Natur- og Miljøklagenævnet, som træffer afgørelse om, hvorvidt din

anmodning kan imødekommes.

Såfremt en klage indgives, må en dispensation ikke udnyttes, før sagen er færdigbehandlet og i givet fald stadfæstet af Natur- og Miljøklagenævnet.

En dispensation må ikke udnyttes inden klagefristens udløb og bortfalder, såfremt den ikke er udnyttet inden 3 år efter, at den er meddelt.

Fristen for eventuelt søgsmål ved domstolene er 6 måneder, jf. naturbeskyttelseslovens § 88, stk. 1.

Niels Bjerre

Denne afgørelse sendes til:

- Tage Leegaard,
- Irene Hjortshøj,
- Naturstyrelsen, København,.
- Frederikshavn Kommune, sagsnr. 14/19816,
- Danmarks Naturfredningsforening, København,
- Danmarks Naturfredningsforening v/ Eigil Torp Olesen,
- Dansk ornitologisk Forening, København,
- Dansk Ornitologisk Forening v/ Thorkild Lund,
- Dansk Botanisk Forening v/ Flemming Thorning-Lund,

Fredningsnævnet for Nordjylland,
Nordlig del,
Telefon 9968 8461/9968 8568,
Mail: nordjyllandnord@fredningsnaevn.dk

Frederikshavn Kommune,
Rådhus Allé 100,
9900 Frederikshavn.

Aalborg, 18. juli 2015

FS 65/2014: Opførelse af nyt hus på Fyrvej 14, Skagen.

Fredningsnævnet har den 3. oktober 2014 fra Frederikshavn Kommune modtaget videresendt ansøgning om tilladelse til efter nedrivning af eksisterende sommerhus på matr.nr.25d og 25b Skagen Markjorder, beliggende Fyrvej 14, Skagen at opføre et nyt sommerhus med en anden placering. Ansøgningen er fremsendt af Peter Quortrup Geisling samt Jens og Gurli Munch.

Fredningsnævnet har efter besigtigelse af ejendommen besluttet ikke at meddele dispensation til det ansøgte. Begrundelsen for afgørelsen fremgår nedenfor i afsnittet om fredningsnævnets afgørelse.

Sagens baggrund

Ejendommen er omfattet af Naturklagenævnets afgørelse af 27. juni 2007 om fredning af Skagen Gren med omliggende vande i Frederikshavns Kommune, der har til formål:

- at sikre de geologiske interesser i området og den landskabelige dynamik særligt knyttet til udviklingen af rimme-doppe- og klit - landskabet

- at sikre de biologiske interesser i området, særligt de naturtyper, der har været grundlaget for områdets udpegning som EF.habitat-område

- at sikre de kulturhistoriske værdier

- at sikre og forbedre de rekreative interesser, herunder de oplevelsesværdier, der er knyttet til de store åbne flader og udsigten over havet ved regulering af bebyggelse, rydning af plantager m.v., samt regulering af færdslen i området

- at give adgang til ved landskabspleje at sikre og forbedre naturområdernes tilstand og foretage naturgenopretning i afvandede områder.

Det fremgår af fredningsbestemmelserne om bebyggelse, faste anlæg m.v. der må ikke opføres eller opstilles ny bebyggelse, herunder boder, skure, jagthytter og lignende, eller foretages om- eller tilbygninger af eksisterende bebyggelse. Fredningsnævnet kan dog tillade ombygning og restaurering af eksisterende bebyggelse, hvis dette sker med henblik på at forbedre byggeriets udseende og indpasning i landskabet.

Det er om ejendommen oplyst, at den i dag ejes af Tove Antonette Laursen Skarpæsvej 30, 9990 Skagen, som har givet ansøgerne fuldmagt til indsendelse af projektet.

Ansøgerne har om projektet blandt andet oplyst at, huset på cirka 70 m² tænkes opført i sort træ og med sort tagpap med listedækning. Det kunne eksempelvis laves kvadratisk, 8,4 x 8,4 meter og 4 meter højt. Det eksisterende hus er på 86 m2 samt kælder. Fordelene ved nedrivning et sted og opbygning et andet sted er blandt andet, at skawboer og turister nu vil kunne se uhindret ud mod Grenen allerede fra rundkørslen lige nord for Skagen. Arealet, hvor det eksisterende huset vil blive fjernet, føres tilbage til dens oprindelige udseende uden volde, græsplæner og vejen ind fra Fyrvej.

En anden fordel angives at være, at sommerhusene, der ligger i dette område, vil blive samlet. Det naturlige stisystem i området vil ikke blive berørt at ændringen.

Naturstyrelsen har i en udtalelse af 2. marts 2015 anført følgende:

"...
På trods af, at det ansøgte omhandler genopførelse af bebyggelse efter nedrivning af et eksisterende sommerhus, og at der foreslås fjernelse af beplantning samt at det nye hus planlægges indpasset i landskabet, er det er Naturstyrelsens vurdering, at det ansøgte kan være i modstrid med fredningens formål, da det omhandler opførelse af ny og kystnær bebyggelse.

Fredningsnævnet bør vurdere, om det ansøgte er en videregående afvigelse fra fredningen, således at det ansøgte ikke kan gennemføres ved en dispensation, men alene via en ny fredning jf. naturbeskyttelseslovens § 50 stk. 5...".

Det er ligeledes oplyst, at Naturstyrelsen den 6. februar 2015 har meddelt afslag på projektet i forhold til strandbeskyttelseslinjen, samt at arealerne er beliggende i Natura 2000-område.

Sagens behandling

Fredningsnævnet har behandlet sagen i et møde med besigtigelse den 24. juni 2015. Nævnet deltog ved formanden, dommer Niels Bjerre, det ministerielt udpegede medlem Tage Leegaard og det kommunalt udpegede medlem Per Favrholt Jensen. For Frederikshavn Kommune mødte Chresten Nikolaj Jensen, for Danmarks Naturfredningsforening mødte Frede Jensen og for ejeren mødte Peter Broen og Peter Sørensen. For ansøgerne mødte Peter Quortrup Geisling.

Frederikshavn Kommune bemærkede, at det vil være vanskeligt at meddele dispensation fra § 3 m.v., men kommunen er derudover positivt indstillet over for et mindre hus, der passer godt ind i landskabet.

Danmarks Naturfredningsforening bemærkede, at der allerede sker en genskabelse af den oprindelige natur i forbindelse med gennemførelse af fredningen og den efterfølgende plejeplan. Foreningen er bekymret for den

præcedens, en dispensation til det ansøgte vil kunne medføre. Mange mennesker ønsker at flytte til Skagen, og det vil være i strid med fredningens formål, såfremt der opføres flere huse.

Fredningsnævnets afgørelse

Fredningen af arealer ved Skagen Gren er en landskabsfredning med rekreative formålsbestemmelser, der indeholder forbud mod opførelse af bygninger, skure, boder eller andre indretninger. Det foretagne tiltag kræver derfor fredningsnævnets dispensation i medfør af naturbeskyttelseslovens § 50, stk.1, hvorefter fredningsnævnet kan meddele dispensation, hvis det ansøgte ikke strider mod fredningens formål. Det fremgår endvidere af naturbeskyttelseslovens § 50, stk. 2, at fredningsnævnet kun kan meddele dispensation fra en fredning i eller uden for et internationalt naturbeskyttelsesområde, hvis det ansøgte ikke indebærer en forringelse af naturtyper og levesteder for arter eller betydelig forstyrrelse af arter, som området er udpeget for. Fredningsnævnet kan endvidere i medfør af § 50, stk.3, kun meddele dispensation, hvis det ansøgte ikke kan ødelægge yngle-eller rasteområder i det naturlige udbredelsesområde for de dyrearter, der er nævnt i bilag 3 til loven, eller ødelægge de plantearter, der er nævnt i bilag 5 til loven, i alle livsstadier.

Fredningsnævnet kan på det foreliggende grundlag, hvor der ikke er foretaget en konsekvensvurdering, ikke tage stilling til, hvorvidt de værdier, naturbeskyttelseslovens § 50, stk.2 og 3, skal sikre, berøres.

Det ansøgte vil med sommerhusets beliggenhed tættere på kysten, og placering i et mere åbent landskab medføre, at sommerhuset fremstår mere markant i kystlandskabet, hvortil kommer, at en dispensation vil kunne skabe en utilsigtet præcedensvirkning i lignende sager, hvor andre grundejere vil kunne få en forventning om at opnå dispensation til et lignende byggeri, hvilket vil være i strid med fredningens formål

Fredningsnævnet kan med den begrundelse ikke meddele dispensation.

Klagevejledning

Afgørelsen kan påklages til Natur- og Miljøklagenævnet.

Klagefristen udløber 4 uger efter, at afgørelsen er meddelt. Er afgørelsen offentligt bekendtgjort, regnes klagefristen dog altid fra bekendtgørelsen.

Klageberettigede er, jf naturbeskyttelseslovens § 86:
- adressaten for afgørelsen,
- ejeren af den ejendom, som afgørelsen vedrører,
- offentlige myndigheder,
- en berørt nationalparkfond oprettet efter lov om nationalparker,
- lokale foreninger og organisationer, som har en væsentlig interesse i afgørelsen,
- landsdækkende foreninger og organisationer, hvis hovedformål er beskyttelse af natur og miljø, og
- landsdækkende foreninger og organisationer, som efter deres formål varetager væsentlige, rekreative interesser, når afgørelsen berører sådanne interesser.

Hvis du ønsker at klage over denne afgørelse, kan du klage til Natur- og Miljøklagenævnet. Du klager via Klageportalen, som du finder et link til på forsiden af www.nmkn.dk. Klageportalen ligger på www.borger.dk og www.virk.dk. Klagen sendes gennem Klageportalen til fredningsnævnet. En klage er indgivet, når den er tilgængelig for fredningsnævnet i Klageportalen. Når du klager, skal du betale et gebyr på 500 kr. Du betaler gebyret med betalingskort i Klageportalen.

Natur- og Miljøklagenævnet skal som udgangspunkt afvise en klage, der kommer uden om Klageportalen, hvis der ikke er særlige grunde til det. Hvis du ønsker at blive fritaget for at bruge Klageportalen, skal du sende en begrundet anmodning til fredningsnævnet, der videresender anmodningen til Natur- og Miljøklagenævnet, som træffer afgørelse om, hvorvidt din anmodning kan imødekommes.

Såfremt en klage indgives, må en dispensation ikke udnyttes, for sagen er færdigbehandlet og i givet fald stadfæstet af Natur- og Miljøklagenævnet.

En dispensation må ikke udnyttes inden klagefristens udløb og bortfalder, såfremt den ikke er udnyttet inden 3 år efter, at den er meddelt.

Fristen for eventuelt søgsmål ved domstolene er 6 måneder,jf. naturbeskyttelseslovens § 88, stk. 1.

Med venlig hilsen

Niels Bjerre

Denne afgørelse sendes til:

- Tage Leegaard,
- Per Favrholt Jensen,
- Naturstyrelsen, København,
- Frederikshavn Kommune, sagsnr. 14/18549,
- Danmarks Naturfredningsforening, København,
- Danmarks Naturfredningsforening v/ Eigil Torp Olesen,
- Dansk Ornitologisk Forening, København,
- Dansk Ornitologisk Forening v/ Thorkild Lund,
- Dansk Botanisk Forening v/ Flemming Thorning-Lund,
- Jens og Gurli Munch,
- Peter Quortrup Geisling.

Fredningsnævnet for Nordjylland,
Nordlig del,
Telefon 9968 8461 / 9968 8568,
Mail: nordjyllandnord@fredningsnaevn.dk

Frederikshavn Kommune

den 28. oktober 2015

FN-NJN 41/2015: Udskiftning af servicebygning i Skagen

Fredningsnævnet har den 17. juli 2015 fra Frederikshavn Kommune modtaget ansøgning om tilladelse til at udskifte en servicebygning ved Skagen Camping på matr.nr. 24a Skagen Markjorder.

Fredningsnævnet har efter besigtigelse af ejendommen besluttet at meddele dispensation til det ansøgte. Begrundelsen for afgørelsen fremgår nedenfor i afsnittet om fredningsnævnets begrundelse.

Sagens baggrund
Ejendommen er omfattet af Naturklagenævnets afgørelse af 27. juni 2007 om fredning af Skagen Gren med omliggende vande. Fredningen har blandt andet til formål at sikre og forbedre de biologiske interesser i området, særligt de naturtyper, der har været udpegningsgrundlaget for områdets udpegning som EF-habitatområde. Fredningen skal endvidere sikre og forbedre de rekreative interesser, herunder de oplevelsesværdier, der er knyttet til de store åbne flader og udsigten over havet ved regulering af bebyggelse, rydning af plantager m.v., samt regulering af færdslen i området. Fredningen indeholder bestemmelse om, at der ikke må opføres eller opstilles ny bebyggelse, herunder skure, boder, jagthytter og lignende, eller foretages om- eller tilbygninger til eksisterende bebyggelse. Dog kan fredningsnævnet tillade mindre om- og tilbygninger på campingpladsen.

Frederikshavn Kommune har oplyst, at den eksisterende servicebygning skal nedrives og erstattes med en 316 m2 stor servicebygning, der opføres i samme stil som de øvrige servicebygninger på pladsen, d.v.s. bygninger med sortmalet træbeklædning på ydervægge, hvide vinduer og døre, samt sorte betontagsten på taget. Da bygningen er centralt placeret på pladsen og ikke vil kunne ses over lang afstand, er det kommunens vurdering, at det ansøgte vil forbedre bebyggelsens udseende og indpasning i landskabet.

Sagens behandling
Fredningsnævnet har behandlet sagen på et møde med besigtigelse den 14. oktober 2015. I besigtigelsen deltog fredningsnævnet ved formanden, dommer Niels Bjerre, det ministerielt udpegede medlem Per Therkildsen og det kommunalt udpegede medlem Per Favrholt Jensen. For Frederikshavn Kommune mødte Sisse Lindholm, for Danmarks Naturfredningsforening mødte Mette Nielsen og Per Rømer, for Dansk Botanisk Forening mødte Flemming Thorning-Lund og for ejeren mødte Per Blåbjerg samt lejrchef Knud Bæklev.

Per Blåbjerg oplyste, at servicebygningen og den eksisterende legeplads vil

blive placeret modsat i forhold til i dag, således at servicebygningen, der udvides fra de eksisterende 210 m2 til 316 m2 udvides arealmæssigt ud mod Fyrvej. Bygningen bliver i én etage med en højde på ca. 4,6 meter og en bredde på 9,60 meter. Legepladsens beliggenhed bliver som vist på den medsendte visualisering. Der kommer flisebelægning rundt om servicebygningen.

Frederikshavn Kommune bemærkede, at der er Natura 2000-område i nærheden af arealet, men det vurderes, at dette ikke påvirkes af byggeriet i væsentlig grad. Kommunen er positivt indstillet over for projektet.

Dansk Botanisk Forening havde ingen bemærkninger til det ansøgte og Danmarks Naturfredningsforening heller ikke, bortset fra en forudsætning om, at klitarelaet ikke berøres af byggeriet.

Fredningsnævnets afgørelse

Fredningen af arealer Skagen Gren er en fredning til sikring af rekreative interesser på Skagen og med bestemmelser om, at der ikke må opføres eller opstilles ny bebyggelse, herunder skure, boder, jagthytter og lignende, eller foretages om- eller tilbygninger til eksisterende bebyggelse. Dog kan fredningsnævnet tillade mindre om- og tilbygninger til bebyggelsen på campingpladsen. Det ansøgte kræver derfor fredningsnævnets dispensation i medfør af naturbeskyttelseslovens § 50, stk. 1, hvorefter fredningsnævnet kan meddele dispensation, hvis det ansøgte ikke strider mod fredningens formål.

Det fremgår endvidere af naturbeskyttelseslovens § 50, stk. 2, at fredningsnævnet kun kan meddele dispensation fra en fredning i eller uden for et internationalt naturbeskyttelsesområde, hvis det ansøgte ikke indebærer en forringelse af naturtyper og levesteder for arter eller betydelig forstyrrelse af arter, som området er udpeget for. Fredningsnævnet kan endvidere i medfør af § 50, stk. 3 kun meddele dispensation, hvis det ansøgte ikke kan ødelægge yngle- eller rasteområder i det naturlige udbredelsesområde for de dyrearter, der er nævnt i bilag 3 til loven, eller ødelægge de plantearter, der er nævnt i bilag 5 til loven, i alle livsstadier.

Fredningsnævnet lægger efter sagens oplysninger til grund, at en dispensation ikke er i strid med naturbeskyttelseslovens § 50, stk. 2 eller 3.

Fredningsnævnet lægger endvidere til grund, at den projekterede servicebygning uanset størrelse ved sin placering og udseende vil passe godt ind i landskabet og den øvrige bebyggelse på pladsen, ligesom servicebygningen ikke vil hindre udsigten ud over havet. Fredningsnævnet kan derfor meddele dispensation til det ansøgte.

Klagevejledning

Der kan klages over denne afgørelse til Natur- og Miljøklagenævnet. Klagefristen udløber 4 uger efter, at afgørelsen er meddelt. Er afgørelsen offentligt bekendtgjort, regnes klagefristen dog altid fra bekendtgørelsen. Klagen skal ifølge lov om naturbeskyttelse § 87 afgives via Natur- og Miljøklagenævnets Klageportal, der findes via Borger.dk eller Virk.dk, jf. også vejledningen på Natur- og Miljøklagenævnets hjemmeside www.nmkn.dk .Klagefristen ud-

løber ved midnat på dagen for klagefristens udløb. Hvis klagefristen udløber på en lørdag eller en helligdag, forlænges fristen til den følgende hverdag.
Klageberettigede er, jf. naturbeskyttelseslovens § 86:

- Adressaten for afgørelsen,
- ejeren af den ejendom, som afgørelsen vedrører,
- offentlige myndigheder,
- en berørt nationalparkfond,
- lokale foreninger og organisationer, som har en væsentlig interesse i afgørelsen,
- landsdækkende foreninger og organisationer, hvis hovedformål er beskyttelse af natur og miljø, og
- landsdækkende foreninger og organisationer, som efter deres formål varetager væsentlige, rekreative interesser, når afgørelsen berører sådanne interesser.

Det er en betingelse for Natur- og Miljøklagenævnets behandling af en klage, at den, der klager indbetaler et gebyr på 500 kr.
Gebyret opkræves i forbindelse med klagens oprettelse i Klageportalen. Klagen behandles først, når gebyret er betalt. Vejledning om gebyrbetalingen kan ligeledes findes på Natur- og Miljøklagenævnets hjemmeside www.nmkn.dk.

Gebyret tilbagebetales, hvis
1) klagesagen fører til, at den påklagede afgørelse ændres eller ophæves,
2) klageren får helt eller delvis medhold i klagen, eller
3) klagen afvises som følge af overskredet klagefrist, manglende klageberettigelse eller fordi klagen ikke er omfattet af Natur- og Miljøklagenævnets kompetence.
Det bemærkes, at hvis den eneste ændring af den påklagede afgørelse er forlængelse af frist for efterkommelse af afgørelse som følge af den tid, der er medgået til at behandle sagen i klagenævnet, tilbagebetales gebyret dog ikke.

Natur- og Miljøklagenævnet kan også beslutte at tilbagebetale klagegebyret, hvis
1) der er indledt forhandlinger med afgørelsens adressat og/eller førsteinstansen om projekttilpasninger, og disse forhandlinger fører til, at klager trækker sin klage tilbage, eller
2) klager i øvrigt trækker sin klage tilbage, før Natur- og Miljøklagenævnet har truffet afgørelse i sagen.
Gebyret tilbagebetales dog ikke, hvis nævnet vurderer, at der er forhold, der taler imod at tilbagebetale gebyret, f.eks. hvis klagen trækkes tilbage meget sent, herunder efter at klager har haft et afgørelsesudkast i partshøring.

Tilladelsen må i henhold til naturbeskyttelseslovens § 87, stk. 3, ikke udnyttes før klagefristen er udløbet, eller behandling af en eventuel klage måtte være afsluttet.

Med venlig hilsen

Niels Bjerre

Denne afgørelse sendes til:
1. Per Therkildsen,
2. Per Favrholdt Jensen,
3. Naturstyrelsen, København,
4. Frederikshavn Kommune, att. Sisse Lindholm,
5. Danmarks Naturfredningsforening, København,
6. Danmarks Naturfredningsforening v/ Eigil Torp Olesen,
7. Dansk Ornitologisk Forening, København,
8. Dansk Ornitologisk Forening v/ Thorkild Lund,
9. Dansk Botanisk Forening v/ Flemming Thorning Lund,
10. Grenen Camping A/S.

Fredningsnævnet for Nordjylland,
Nordlig del,
Telefon 9968 8461 / 9968 8568,
Mail: nordjyllandnord@fredningsnaevn.dk

Frederikshavn Kommune

Den 16. marts 2016

FN-NJN 6/2016: Godkendelse af stiforløb øst for Batterivej

Fredningsnævnet har den 18. januar 2016 fra Frederikshavn Kommune modtaget ansøgning om tilladelse til at etablere et stiforløb øst for Batterivej i Skagen på matr.nr. 41,42a, 43 og 14as Skagen Markjorder.

Fredningsnævnet har efter besigtigelse af arealerne besluttet at meddele dispensation. Begrundelsen for afgørelsen fremgår nedenfor i afsnittet om fredningsnævnets afgørelse.

Sagens baggrund
De berørte arealer er omfattet af Naturklagenævnets afgørelse af 27. juni 2007 om fredning af Grenen og omliggende vande, der har til formål blandt andet at sikre de geologiske interesser i området og den landskabelige dynamik, særligt knyttet til rimme-doppe og klitlandskabet, at sikre de biologisk interesser i området særligt de naturtyper, der har været grundlaget for områdets udpegning som EF-habitat-område, at sikre de kulturhistoriske værdier, at sikre og forbedre de rekreative interesser, herunder de oplevelsesværdier, der er knyttet til de store åbne flader og udsigten ud over havet ved regulering af bebyggelse, rydning af plantager m.v. samt regulering af færdslen i området og endeligt at give adgang til ved landskabspleje at sikre og forbedre naturområdernes tilstand og foretage naturgenopretning i afvandede områder.

Fredningsafgørelsen har bestemmelser om, at der ikke må foretages terrænændringer, hverken ved på- eller opfyldning, planering eller afgravning. Dog skal terrænændringer være tilladt efter fredningsnævnets nærmere bestemmelse, hvor anlæg af nye veje og stier eller omlægning af eksisterende kun må ske i nærmere bestemt omfang, samt i forbindelse med naturpleje og .-genopretning eller tildækning og fjernelse af bunkers.

Frederikshavn Kommune har om baggrunden for projektet blandt andet oplyst, at Frederikshavn Kommune efter fredningsnævnets godkendelse har etableret et sammenhængende stisystem under fællesbetegnelsen Grenensporet i forlængelse af intentionerne i Grenenfredningen. Størstedelen af stierne er udlagt som trampestier eller følger eksisterende vej- og stitracéer. Fredningsnævnet har tidligere behandlet den delvise etablering af Grenensporet i FS 80/2014. Erfaringer fra etablering af den øvrige del af Grenensporet er, at vegetationen efter etablering af tracéet vokser ind over grusbelægningen, og at stiens bredde efter kort tid bliver smallere og falder naturligt ind i landskabet.

Frederikshavn Kommune ønsker nu at lave en egentlig videre etablering af det blå spor, således at der skabes sammenhæng mellem den tidligere etablere strækning og frem til Batterivej. På den måde opleves stiforløbets kvalitet

under ét og fremstår sammenhængende og tilgængelig for den almindelige bruger. Stierne etableres så de kan modstå det slid, der forventes fra den rekreative udnyttelse. Den løbende vedligeholdelse minimeres, og hermed også den fremtidige færdsel med maskiner i området.

Et igangværende LIFE-naturgenopretningsprojekt søger, blandt andet på de nævnte matrikler, ved trærydning og forbedring af hydrologiforholdene at udvikle området til værdifuld natur. Trærydning af arealerne i efteråret 2015 har påvirket arealerne i relativt stort omfang. Den eksisterende trampesti er påvirket af kørespor og dele af stien står under vand. Det resterende stiforløb ligger på toppe i landskabet eller i lyngbakker. Oprindeligt er stien trampet/ vedligeholdt af lokale og er lagt der, hvor det naturligt lod sig gøre at komme igennem bevoksningen og vådområderne. Gennem tiden er der lagt sand eller træflis og lavet spang af lokale for at skabe tørskoet adgang gennem området.

Frederikshavn Kommune ønsker nu at forbedre stien fra det etablerede vejtracé i øst videreført i en 120 cm bredde, anlagt i sand eller stigrus. Stien forlægges til et nyt forløb, hvor den søges gennemført i et naturligt slynget forløb, der passer ind i landskabet. Etableringen ønsket gennemført i denne periode, hvor området i forvejen er kraftigt påvirket og hvor der endnu ikke har udviklet sig værdifulde habitatnaturtyper. I det vådeste område forlægges den eksisterende trampesti til en spang, der giver skånsom færdsel gennem habitatnaturtypen "klitlavning" og som samtidig friholder den beskyttede habitatnatur "klithede" for gående trafik. Etableringen af spangen sker skånsomt med lette køretøjer og manuelt arbejde. I forlængelse af spangen ønskes stien anlagt i det eksisterende tracé i 90 cm. stigrus.

Frederikshavn Kommune har i sagen fremlagt et luftfoto med en indtegnet angivelse af stiforløbet med en visning af, hvor den pågældende spang forventes placeret, tillige med en angivelse af placeringen af den nye del af stiforløbet.

Frederikshavn Kommune har også oplyst, at stien er beliggende i Natura 2000 - område, (habitatområde nr. 1, Skagens Gren og Skagerrak). Området er karakteriseret ved et øst-vest gående rimme-doppe system. Arealet, hvor sporet fortsættes i 120 cm bredde, er ikke kortlagt som habitatnatur, men formålet med LIFE-projektet er netop at medvirke til, at arealerne udvikler sig til habitatnaturtyper. Arealet, hvor spangen anlægges, er kortlagt som habitatnaturtype "klitlavning" (80%) og den fortsatte sti ligger på habitatnaturtypen "klithede". Bilag IV arten spidssnudet frø er registreret i området. For at undgå skader på den omkringliggende vegetation og for at udføre arbejdet så skånsomt som muligt indhentes viden om forekomsten af sjælden flora og andre naturværdier i øvrigt. De særligt beskyttede arter afmærkes, så kørsel ikke sker i deres udbredelsesområder og arbejdet tilrettelægges, så det sker uden for arternes følsomhedsperiode.

<u>Sagens behandling</u>

Fredningsnævnet har behandlet sagen på et møde med besigtigelse den 17. februar 2016. I besigtigelsen deltog fredningsnævnet ved formanden, dommer Niels Bjerre, det ministerielt udpegede medlem Tage Leegaard og det kommunalt udpegede medlem Irene Hjortshøj. For Frederikshavn

Kommune deltog Ann-Kathrine B. Thomassen, Steen Heftholm og Søren Brøndum. For Danmarks Naturfredningsforening deltog Eigil Torp Olesen og Mette Nielsen. For Dansk Botanisk Forening mødte Flemming Thorning-Lund. Som ejer mødte mødte Poul Jenne og som interesseret Jens Holst.

Ann Kathrine B. Thomassen oplyste supplerende, at det samlede stiforløb øst for Batterivej er ca. 300 m langt og fordeler sig i tre forskellige naturtyper. I det første meget tørre område udlægges stien i 90 cm bredde og der etableres en spang for at undgå ved det naturligt slyngede forløb at grave ind i klitten.

Danmarks Naturfredningsforening kunne tilslutte sig det ansøgte under forudsætning af, at der anlægges så smalt et spor som det er teknisk muligt. Dansk Botanisk Forening tilsluttede sig disse bemærkninger.

Poul Jenne tilkendegav, at han helst ser stien forblive, hvor den er.

Ann Kathrine B. Thomassen oplyste, at det træbevoksede område endnu ikke er kortlagt i naturmæssig henseende. Hun mener, at en spang på det tørre område vil være en god løsning, da der derved ikke sker væsentlige indgreb.

Fredningsnævnets afgørelse

Fredningen af arealer ved Skagen Gren med omliggende vande betyder, at det ansøgte kræver fredningsnævnets dispensation i medfør af naturbeskyttelseslovens § 50, stk. 1, hvorefter fredningsnævnet kan meddele dispensation, hvis det ansøgte ikke strider mod fredningens formål.

Det fremgår endvidere af naturbeskyttelseslovens § 50, stk. 2, at fredningsnævnet kun kan meddele dispensation fra en fredning i eller uden for et internationalt naturbeskyttelsesområde, hvis det ansøgte ikke indebærer en forringelse af naturtyper og levesteder for arter eller betydelig forstyrrelse af arter, som området er udpeget for. Fredningsnævnet kan endvidere i medfør af § 50, stk. 3, kun meddele dispensation, hvis det ansøgte ikke kan ødelægge yngle- eller rasteområder i det naturlige udbredelsesområde for de dyrearter, der er nævnt i bilag 3 til loven, eller ødelægge de plantearter, der er nævnt i bilag 5 til loven, i alle livsstadier.

Fredningsnævnet lægger efter sagens oplysninger til grund, at en dispensation ikke er i strid med naturbeskyttelseslovens § 50, stk. 2 eller 3. Fredningsnævnet har i den forbindelse taget hensyn til de foranstaltninger og hensyn, som Frederikshavn Kommune vil tage inden og under arbejdets udførelse.

Fredningsnævnet lægger endvidere til grund, at anlæg af en sti til sikring og forbedring af de rekreative interesser, herunder oplevelsesværdier i området, vil være i overensstemmelse med fredningens formål. Det lægges endelig til grund, at der vil blive taget hensyn til forekomster af sjældne plantearter ved såvel anlæg af sti og spang. Herefter kan fredningsnævnet meddele dispensation.

Klagevejledning

Der kan klages over denne afgørelse til Natur- og Miljøklagenævnet. Klagefristen udløber 4 uger efter, at afgørelsen er meddelt. Er afgørelsen

offentligt bekendtgjort, regnes klagefristen dog altid fra bekendtgørelsen. Klagen skal ifølge naturbeskyttelseslovens § 87 indgives via Natur- og Miljøklagenævnets Klageportal, der findes via Borger.dk eller Virk.dk, jf. også vejledningen på Natur- og Miljøklagenævnets hjemmeside www.nmkn.dk. Klagefristen udløber ved midnat på dagen for klagefristens udløb. Hvis klagefristen udløber på en lørdag eller en helligdag, forlænges fristen til den følgende hverdag.

Klageberettigede er, jf. naturbeskyttelseslovens § 86:

- Adressaten for afgørelsen,
- ejeren af den ejendom, som afgørelsen vedrører,
- offentlige myndigheder,
- en berørt nationalparkfond,
- lokale foreninger og organisationer, som har en væsentlig interesse i afgørelsen,
- landsdækkende foreninger og organisationer, hvis hovedformål er beskyttelse af natur og miljø, og
- landsdækkende foreninger og organisationer, som efter deres formål varetager væsentlige, rekreative interesser, når afgørelsen berører sådanne interesser.

Det er en betingelse for Natur- og Miljøklagenævnets behandling af en klage, at den, der klager, indbetaler et gebyr på 500 kr. Gebyret opkræves i forbindelse med klagens oprettelse i Klageportalen. Klagen behandles først, når gebyret er betalt. Vejledning om gebyrbetalingen kan ligeledes findes på Natur- og Miljøklagenævnets hjemmeside www.nmkn.dk.

Gebyret tilbagebetales, hvis klagesagen fører til, at den påklagede afgørelse ændres eller ophæves, hvis klageren får helt eller delvis medhold i klagen, eller hvis klagen afvises som følge af overskredet klagefrist, manglende klageberettigelse, eller fordi klagen ikke er omfattet af Natur- og Miljøklagenævnets kompetence. Det bemærkes, at hvis den eneste ændring af den påklagede afgørelse er forlængelse af en frist for efterkommelse af en afgørelse som følge af den tid, der er medgået til at behandle sagen i Natur- og Miljøklagenævnet, så tilbagebetales gebyret dog ikke.

Natur- og Miljøklagenævnet kan også beslutte at tilbagebetale klagegebyret, hvis der er indledt forhandlinger med afgørelsens adressat og/eller førsteinstansen om projekttilpasninger, og disse forhandlinger fører til, at klager trækker sin klage tilbage, eller klager i øvrigt trækker sin klage tilbage, før Natur- og Miljøklagenævnet har truffet afgørelse i sagen. Gebyret tilbagebetales dog ikke, hvis Natur- og Miljøklagenævnet vurderer, at der er forhold, der taler imod at tilbagebetale gebyret, f.eks. hvis klagen trækkes tilbage meget sent, herunder efter at klager har haft et afgørelsesudkast i partshøring.

En dispensation må i henhold til naturbeskyttelseslovens § 87, stk. 3, ikke udnyttes, før klagefristen er udløbet, eller behandling af en eventuel klage måtte være afsluttet.

Det følger endvidere af naturbeskyttelseslovens § 50, stk. 1, jf. § 66, stk. 2, at dispensationen bortfalder, hvis den ikke udnyttes inden 3 år efter, at den er meddelt.

Med venlig hilsen

Niels Bjerre

Denne afgørelse sendes til:

1. Tage Leegaard,
2. Irene Hjortshøj,
3. Naturstyrelsen, København,
4. Frederikshavn Kommune, sagsnr. GEO-2011/06365,
5. Danmarks Naturfredningsforening, København,
6. Danmarks Naturfredningsforening v/ Eigil Torp Olesen,
7. Dansk Ornitologisk Forening, København,
8. Dansk Ornitologisk Forening v/ Vagn Gjerløv,
9. Dansk Botanisk Forening v/ Flemming Thorning Lund,
10. Ejerne:
    Torben Møller,
    Poul Arnold Jenne.

Fredningsnævnet for Nordjylland,
nordlig del,
Telefon 9968 8461 / 9968 8568,
Mail: nordjyllandnord@fredningsnaevn.dk

Realdania Byg A/S

Den 16. marts 2016

FN-NJN 66/2015: Parkeringsanlæg ved Det Grå Fyr.

Fredningsnævnet har den 4. november 2015 fra Realdania Byg modtaget ansøgning om tilladelse til at flytte det nuværende parkeringsanlæg ved Det Grå Fyr, på matr.nr. 14t Skagen Markjorder.

Fredningsnævnet har efter besigtigelse af arealerne besluttet at meddele dispensation. Begrundelsen for afgørelsen fremgår nedenfor i afsnittet om fredningsnævnets afgørelse.

Sagens baggrund
De berørte arealer er omfattet af Naturklagenævnets afgørelse af 27. juni 2007 om fredning af Grenen og omliggende vande, der blandt andet har til formål at sikre de geologiske interesser i området og den landskabelige dynamik, særligt knyttet til rimme-doppe og klitlandskabet, at sikre de biologisk interesser i området, særligt de naturtyper, der har været grundlaget for områdets udpegning som EF-habitat-område, at sikre de kulturhistoriske værdier, at sikre og forbedre de rekreative interesser, herunder de oplevelsesværdier, der er knyttet til de store åbne flader og udsigten ud over havet ved regulering af bebyggelse, rydning af plantager m.v. samt regulering af færdslen i området og endeligt ved at give adgang til ved landskabspleje at sikre og forbedre naturområdernes tilstand og foretage naturgenopretning i afvandede områder.

Fredningsafgørelsen har bestemmelser om, at der ikke må foretages terrænændringer, hverken ved på- eller opfyldning, planering eller afgravning. Dog skal terrænændringer være tilladt efter fredningsnævnets nærmere bestemmelse, hvor anlæg af nye veje og stier eller omlægning af eksisterende kun må ske i nærmere bestemt omfang, samt i forbindelse med naturpleje og -genopretning eller tildækning og fjernelse af bunkers.

Det fremgår videre af fredningsafgørelsens §10, at parkering inden for det fredede område kun må sinde sted inden for de afmærkede parkeringsområder, samt at fredningsnævnet forud for anlægsarbejdet skal godkende den nærmere udformning af nye eller omlagte parkeringsarealer. Af § 11 fremgår, at anlæg af nye veje eller stier eller omlægning eller nedlægning af eksisterende kun må ske i det omfang det nærmere er anført i afgørelsen.

Det fremgår af ansøgningen, at projektet blandt andet omfatter en flytning af den nuværende P-plads til havesiden/ nordøstsiden af fyrkomplekset, at den nuværende adgangsvej og P-plads nedlægges på sydvestsiden og overgår til naturareal. Parkeringspladsens areal reduceres fra nuværende 2900 m2 til 2100 m2, men med uforandret kapacitet. Ved oliehuset placeres cykelstativer, mindre skilte og P-automat og der vil på arealet blive foretaget supplerende beplantning. Derudover etableres ved Fyrvej en buslomme og en sti derfra samt en servicevej med bom i træ. Endelig foretages der i fyrets næ-

romgivelser granitbelægning i gårdrum og indrettes picnicpladser i haven.

Naturstyrelsen, Det åbne land, har den 25. januar 2016 afgivet en udtalelse i sagen. Naturstyrelsen har oplyst, at det ansøgte er beliggende i habitatområde Skagens Gren og Skagerrak, som er en del af Natura 2000-område nr. 1 Skagen Gren.

Naturstyrelsen refererer desuden, at Frederikshavn Kommune i forbindelse med udarbejdelse af forslag til lokalplan har udarbejdet en miljøscreening. Det fremgår blandt andet heraf:

"Det ønskede parkeringsareal i planen placeres indenfor det internationale naturbeskyttelsesområde (Natura2000 område), habitatområde nr. 1 Skagens Gren og Skagerrak. Parkeringsarealet ønskes etableret på de kortlagte Natura 2000 naturtyper: havtornklit (2160) (10%), klithede (2140) (10%), gråriskIit (2170) (10%) og grå/grøn klit (2130) (70%). Kortlægningen er foretaget som en mosaik i et samlet areal på 2 ha, hvoraf parkeringspladsen udgør 2.100 m2. De angivne procentsatser viser, hvor stor en andel af området, de enkelte naturtyper udgør. Naturtilstanden for havtornklit og gråriskIit er ikke bestemt under kortlægningen. Naturtilstanden for klithede er 3 og naturtilstanden for grå/grøn klit er 2. Naturtilstand 2 er god, mens naturtilstand 3 er moderat. Det areal, hvor parkeringspladsen ønskes anlagt, berører primært et areal, der kan betegnes som klithede i moderat tilstand.

De nævnte naturtyper indgår i udpegningsgrundlaget for habitatområdet. Hertil kommer, at grå/grøn klit og klithede er prioriterede naturtyper, som vi har en særlig forpligtigelse til at passe på. En lokalplan må ikke have negativ indflydelse på opretholdelsen eller opnåelsen af gunstig bevaringsstatus for naturtyper og arter på udpegningsgrundlaget, eller Natura 2000- planens målsætninger. De kortlagte naturtyper i området for p-pladsen indgår i udpegningsgrundlaget. Samtidig har Natura 2000-planen for Skagens Gren en overordnet målsætning, der bl.a. indebærer en sikring og en genskabelse af et lysåbent, lavtvoksende og sammenhængende klitlandskab i den vestlige og sydlige del af området. Etablering af parkeringsarealet medfører følgende procentvise reduktion i habitatnaturtypernes samlede areal indenfor habitatområdet: Havtornklitarealet reduceres med 0,07%, Klithedearealet reduceres med 0,2%, GråriskIitarealet reduceres med 0,42%, Grå/grøn klit arealet reduceres med 0,18% Af basisanalysen for Natura 2000 området (2015-2021) fremgår det, at der er sket en lille forøgelse af arealet med grå/grøn klit, hvilket skyldes dannelsen af nye klitter ved Skagen Nordstrand.

Et igangværende LIFE naturplejeprojekt indeholdende forbedret hydrologi, rydning af opvækst og fjernelse af invasive arter vil forbedre tilstanden af habitatnaturtyperne 2160, 2140, 2170 og 2130.

Naturmyndigheden vurderer derfor, at den ønskede plan ikke påvirker den gunstige bevaringsstatus for habitatområdets naturtyper eller målsætningen for habitatområdet væsentligt"

Naturstyrelsen har erklæret sig enig i kommunens vurdering af Natura 2000 spørgsmålet.

Det ansøgte er beliggende inden for strandbeskyttelseslinjen. Sagen er under behandling i Kystdirektoratet.

Sagens behandling

Fredningsnævnet har behandlet sagen på et møde med besigtigelse den 17. februar 2016. I besigtigelsen deltog fredningsnævnet ved formanden, dommer Niels Bjerre, det ministerielt udpegede medlem Tage Leegaard og det kommunalt udpegede medlem Irene Hjortshøj. For Frederikshavn Kommune deltog Ann-Kathrine B. Thomassen, Steen Heftholm og Lars Lynderup. For Danmarks Naturfredningsforening deltog Eigil Torp Olesen og Mette Nielsen. For Dansk Botanisk Forening mødte Flemming Thorning-Lund. For Realdania mødte Mads Falbe-Hansen. For Naturstyrelsen Vendsyssel mødte skovrider Jesper Blom og Jakob Funder. For Dansk Ornitologisk Forening mødte Knud Pedersen.

Projektleder Mads Falbe-Hansen redegjorde for projektet under henvisning til det fremsendte materiale, idet han fremkom med supplerende bemærkninger. Realdania har erhvervet fyret for at udleje det til Naturstyrelsen. Naturstyrelsen vil i samarbejde med Frederikshavn Kommune, Dansk Ornitologisk Forening og Skagen Turistforening etablere et moderne formidlingscenter i europædisk klasse. Skagen Fyr vil blive omdannet til et center for fugleobservation og fugletræk, hvor viden om fugle formidles og udforskes. Fyranlægget skal bevares som en del af den bebyggede kulturarv i form af en gennemgribende restaurering af bygningsmassen.

Skovrider Jesper Blom oplyste supplerende, at projektet er i overensstemmelse med Naturstyrelsens overordnede forståelse af fredninger og natur i bred forstand. Her ønsker man at opnå en oplevelse af en arbejdende fuglestation hele året rundt for at overvåge fugletrækket.

Mads Falbe-Hansen oplyste, at der ved flytning af parkeringsanlægget blandt andet vil kunne opnås en visuel anderledes tilgang til fyret: fra de små og mindre bygninger til fyret.

Frederikshavn Kommune havde ikke yderligere bemærkninger til det ansøgte.

Dansk Botanisk Forening så det som en fordel, at parkeringsanlægget reduceres, og at det eksisterende areal overgår til naturområde og klitterne bevares.

Danmarks Naturfredningsforening og Dansk Ornitologisk Forening fandt, at det ansøgte projekt er projekt, som kun kan anbefales.

Fredningsnævnets afgørelse

Fredningen af arealerne ved Skagen Gren med omliggende vande betyder, at det ansøgte kræver fredningsnævnets dispensation i medfør af naturbeskyttelseslovens § 50, stk. 1, hvorefter fredningsnævnet kan meddele dispensation, hvis det ansøgte ikke strider mod fredningens formål.

Det fremgår endvidere af naturbeskyttelseslovens § 50, stk. 2, at fredningsnævnet kun kan meddele dispensation fra en fredning i eller uden

for et internationalt naturbeskyttelsesområde, hvis det ansøgte ikke indebærer en forringelse af naturtyper og levesteder for arter eller betydelig forstyrrelse af arter, som området er udpeget for. Fredningsnævnet kan endvidere i medfør af § 50, stk. 3 kun meddele dispensation, hvis det ansøgte ikke kan ødelægge yngle- eller rasteområder i det naturlige udbredelsesområde for de dyrearter, der er nævnt i bilag 3 til loven, eller ødelægge de plantearter, der er nævnt i bilag 5 til loven, i alle livsstadier.

Fredningsnævnet lægger efter sagens oplysninger, herunder navnlig den analyse, der er udarbejdet af Frederikshavn Kommune til brug for udarbejdelse af lokalplan, til grund, at en dispensation ikke er i strid med naturbeskyttelseslovens § 50, stk. 2 eller 3.

Fredningsnævnet fandt, at det foreliggende projekt er i fuld overensstemmelse med fredningens formål og kunne derfor meddele dispensation til det ansøgte.

Klagevejledning

Der kan klages over denne afgørelse til Natur- og Miljøklagenævnet. Klagefristen udløber 4 uger efter, at afgørelsen er meddelt. Er afgørelsen offentligt bekendtgjort, regnes klagefristen dog altid fra bekendtgørelsen. Klagen skal ifølge naturbeskyttelseslovens § 87 indgives via Natur- og Miljøklagenævnets Klageportal, der findes via Borger.dk eller Virk.dk, jf. også vejledningen på Natur- og Miljøklagenævnets hjemmeside www.nmkn.dk. Klagefristen udløber ved midnat på dagen for klagefristens udløb. Hvis klagefristen udløber på en lørdag eller en helligdag, forlænges fristen til den følgende hverdag.

Klageberettigede er, jf. naturbeskyttelseslovens § 86:

- Adressaten for afgørelsen,
- ejeren af den ejendom, som afgørelsen vedrører,
- offentlige myndigheder,
- en berørt nationalparkfond,
- lokale foreninger og organisationer, som har en væsentlig interesse i afgørelsen,
- landsdækkende foreninger og organisationer, hvis hovedformål er beskyttelse af natur og miljø, og
- landsdækkende foreninger og organisationer, som efter deres formål varetager væsentlige, rekreative interesser, når afgørelsen berører sådanne interesser.

Det er en betingelse for Natur- og Miljøklagenævnets behandling af en klage, at den, der klager, indbetaler et gebyr på 500 kr. Gebyret opkræves i forbindelse med klagens oprettelse i Klageportalen. Klagen behandles først, når gebyret er betalt. Vejledning om gebyrbetalingen kan ligeledes findes på Natur- og Miljøklagenævnets hjemmeside www.nmkn.dk.

Gebyret tilbagebetales, hvis klagesagen fører til, at den påklagede afgørelse ændres eller ophæves, hvis klageren får helt eller delvis medhold i klagen, eller hvis klagen afvises som følge af overskredet klagefrist, manglende klageberettigelse, eller fordi klagen ikke er omfattet af Natur- og Miljøklagenævnets kompetence. Det bemærkes, at hvis den eneste ændring af den påklagede afgørelse er forlængelse af en frist for efterkommelse af en

afgørelse som følge af den tid, der er medgået til at behandle sagen i Natur- og Miljøklagenævnet, så tilbagebetales gebyret dog ikke.

Natur- og Miljøklagenævnet kan også beslutte at tilbagebetale klagegebyret, hvis der er indledt forhandlinger med afgørelsens adressat og/eller førsteinstansen om projekttilpasninger, og disse forhandlinger fører til, at klager trækker sin klage tilbage, eller klager i øvrigt trækker sin klage tilbage, før Natur- og Miljøklagenævnet har truffet afgørelse i sagen. Gebyret tilbagebetales dog ikke, hvis Natur- og Miljøklagenævnet vurderer, at der er forhold, der taler imod at tilbagebetale gebyret, f.eks. hvis klagen trækkes tilbage meget sent, herunder efter at klager har haft et afgørelsesudkast i partshøring.

En dispensation må i henhold til naturbeskyttelseslovens § 87, stk. 3, ikke udnyttes, før klagefristen er udløbet, eller behandling af en eventuel klage måtte være afsluttet.

Det følger endvidere af naturbeskyttelseslovens § 50, stk. 1, jf. § 66, stk. 2, at dispensationen bortfalder, hvis den ikke udnyttes inden 3 år efter, at den er meddelt.

Med venlig hilsen

Niels Bjerre

Denne afgørelse sendes til:

1. Tage Leegaard,
2. Irene Hjortshøj,
3. Naturstyrelsen, København,NST-4112-03388,
4. Frederikshavn Kommune,
5. Danmarks Naturfredningsforening, København,
6. Danmarks Naturfredningsforening v/ Eigil Torp Olesen,
7. Dansk Ornitologisk Forening, København,
8. Dansk Ornitologisk Forening v/ Knud Petersen,
9. Dansk Botanisk Forening v/ Flemming Thorning Lund,
10. Realdania v/ Mads Falbe-Hansen,
11. Naturstyrelsen Vendsyssel v/ skovrider Jesper Blom.

Fredningsnævnet for Nordjylland,
Nordlig del,
Telefon 9968 8461 / 9968 8568,
Mail: nordjyllandnord@fredningsnaevn.dk

Frederikshavn Kommune

Den 16. marts 2016

FN-NJN 65/2015: udbedring af stiforløb vest for Batterivej

Fredningsnævnet har den 2. november 2015 fra Frederikshavn Kommune modtaget ansøgning om tilladelse til at udbedre et stiforløb vest for Batterivej i Skagen på matr.nr. 129c, 130a, 131d, 133a, 132a, 173 og 307 Skagen Markjorder.

Fredningsnævnet har efter besigtigelse af arealerne besluttet at meddele dispensation. Begrundelsen for afgørelsen fremgår nedenfor i afsnittet om fredningsnævnets afgørelse.

Sagens baggrund
De berørte arealer er omfattet af Naturklagenævnets afgørelse af 27. juni 2007 om fredning af Grenen og omliggende vande, der blandt andet har til formål at sikre de geologiske interesser i området og den landskabelige dynamik, særligt knyttet til rimme-doppe og klitlandkabet, at sikre de biologiske interesser i området, særligt de naturtyper, der har været grundlaget for områdets udpegning som EF-habitat-område, at sikre de kulturhistoriske værdier, at sikre og forbedre de rekreative interesser, herunder de oplevelsesværdier, der er knyttet til de store åbne flader og udsigten ud over havet ved regulering af bebyggelse, rydning af plantager m.v. samt regulering af færdslen i området og endeligt at give adgang til ved landskabspleje at sikre og forbedre naturområdernes tilstand og foretage naturgenopretning i afvandede områder.

Fredningen har bestemmelser om, at der ikke må foretages terrænændringer, hverken ved på- eller opfyldning, planering eller afgravning. Dog skal terrænændringer være tilladt efter fredningsnævnets nærmere bestemmelse, hvor anlæg af nye veje og stier eller omlægning af eksisterende må ske i nærmere bestemt omfang, samt i forbindelse med naturpleje og .-genopretning eller tildækning og fjernelse af bunkers.

Frederikshavn Kommune har om baggrunden for projektet blandt andet oplyst, at Frederikshavn Kommune efter Fredningsnævnets godkendelse har etableret et sammenhængende stisystem under fællesbetegnelsen Grenensporet i forlængelse af intentionerne i Grenenfredningen. Størstedelen af stierne er udlagt som trampestier eller følger eksisterende vej- eller stitracéer.
Strækningen mellem Batterivej og frem til den eksisterende natursti ved Skagen Odde Naturcenter (ca. 350m) er aldrig blevet anlagt som sti og er af så ringe beskaffenhed, at Frederikshavn Kommune har i sinde at udbedre stien, således at den gøres farbar for den almindelige bruger. Stien er samtidig en del af den eksisterende Nordsøsti. I dag ligger stien under vand i størstedelen af året, og i særlige fugtige perioder er der 30-40 cm vand og blankt vand i tracéets længde.

Projektet indebærer, at tracéet hæves en 10 - 50cm med naturlige materialer (stabilgrus, sand) og øverste lag i stigrus. Maximal bredde for tracéet vil være 2 m.

Fredningsnævnet har tidligere behandlet den delvise etablering af Grenensporet i sag FS 80/2014. Erfaringerne fra etablering af den øvrige del af Grenensporet er, at vegetationen efter etablering af tracéet vokser ind over grusbelægningen og at stiens bredde efter kort tid bliver smallere og falder naturligt ind i landskabet.

Frederikshavn Kommune har endvidere oplyst, at arealerne er beliggende i et Natura 2000-område, (habitatområde nr. 1, Skagens Gren og Skagerrak). Området er karakteriseret ved et øst-vest gående rimme-doppe system, der er kortlagt som habitat-naturtyperne klithede (20%) og klitlavning (80%). Stien er oprindeligt søgt anlagt på den tørre del, men den naturlige dynamik har ændret vandforholdene i området. Bilag IV arten spidssnudet frø er registreret i området. De sjældne plantearter klit-vintergrøn, nordsø-strandsennep, loppe-star, smalbladet kællingetand og mose-troldurt er registreret i området sammen med almindelig vibefedt og rundbladet soldug.

Frederikshavn Kommune har endelig anført, at man for at undgå eventuelle skader på den omkringliggende vegetation og for at udføre arbejdet så skånsomt som muligt, vil indhente viden om forekomsten af sjælden flora og andre naturværdier i øvrigt. De særligt beskyttede arter vil blive afmærket, således at kørsel ikke sker i deres udbredelsesområder. Desuden tilrettelægges arbejdet, så det sker udenfor arternes følsomhedsperiode.

Området er udpeget som hede efter naturbeskyttelsesloven §3, men som følge af fredningskendelsens § 23, stk. 1, skal der ikke indhentes dispensation.

Naturstyrelsen, Naturforvaltning, har i udtalelse af 10. februar 2016 henvist til disse bevaringsværdige floraforekomster og foreslået, at der ved besigtigelsen tages stilling til, hvorvidt en boardwalk (spang) eller lignende anlæg kunne være en løsning i dette lavtliggende og fugtige område, fremfor en egentlig grussti.

Sagens behandling

Fredningsnævnet har behandlet sagen på et møde med besigtigelse den 17. februar 2016. I besigtigelsen deltog fredningsnævnet ved formanden, dommer Niels Bjerre, det ministerielt udpegede medlem Tage Leegaard og det kommunalt udpegede medlem Irene Hjortshøj. For Frederikshavn Kommune deltog Ann-Kathrine B. Thomassen, Steen Heftholm og Søren Brøndum. For Danmarks Naturfredningsforening deltog Eigil Torp Olesen og Mette Nielsen. For Dansk Botanisk Forening mødte Flemming Thorning-Lund. Som ejer mødte Jens Holst og som interesseret mødte Poul Jenne.

Ann-Kathrine B. Thomassen oplyste supplerende, at kommunen ikke mener, at en egentlig konsekvensvurdering er nødvendig.

På forespørgsel fra Danmarks Naturfredningsforening om, hvorvidt det vil være muligt at lægge stien uden om rimme-doppe-arealerne, oplyste Søren Brøndum, at det vil kræve et 300 m lang piloteret bro-anlæg. En anlagt

grussti vil blive ca. 120 -200 cm. bred og med en højde på ca. 25 cm. Der er i dag ikke særligt store forekomster af de sjældne plantearter i selve stiforløbet.

Danmarks Naturfredningsforening tilkendegav, at man ikke havde haft mulighed for at vurdere en spangløsning.

Flemming Thorning-Lund påpegede, at der er forekomster af meget vigtig botanik og at en spang vil være mere skånsom, idet han forventer, at stien vil blive bredere med tiden.

Fredningsnævnets afgørelse

Fredningen af arealer ved Skagen Gren med omliggende vande betyder, at det ansøgte kræver fredningsnævnets dispensation i medfør af naturbeskyttelseslovens § 50, stk. 1, hvorefter fredningsnævnet kan meddele dispensation, hvis det ansøgte ikke strider mod fredningens formål.

Det fremgår endvidere af naturbeskyttelseslovens § 50, stk. 2, at fredningsnævnet kun kan meddele dispensation fra en fredning i eller uden for et internationalt naturbeskyttelsesområde, hvis det ansøgte ikke indebærer en forringelse af naturtyper og levesteder for arter eller betydelig forstyrrelse af arter, som området er udpeget for. Fredningsnævnet kan endvidere i medfør af § 50, stk. 3 kun meddele dispensation, hvis det ansøgte ikke kan ødelægge yngle- eller rasteområder i det naturlige udbredelsesområde for de dyrearter, der er nævnt i bilag 3 til loven, eller ødelægge de plantearter, der er nævnt i bilag 5 til loven, i alle livsstadier.

Fredningsnævnet lægger efter sagens oplysninger til grund at en dispensation ikke er i strid med naturbeskyttelseslovens § 50, stk. 2 eller 3. Fredningsnævnet har i den forbindelse taget hensyn til de foranstaltninger og hensyn, som Frederikshavn Kommune vil tage inden og under arbejdets udførelse.

Fredningsnævnet lægger videre til grund, at anlæg af en grussti til sikring og forbedríng af de rekreative interesser, herunder oplevelsesværdier i området vil være i overensstemmelse med fredningens formål. Det lægges endelig til grund, at det med hensyn til forekomster af sjældne plantearter anlægsmæssigt vil være mere skånsomt med et stianlæg fremfor anlæg af en spang. Herefter kan fredningsnævnet meddele dispensation.

Klagevejledning

Der kan klages over denne afgørelse til Natur- og Miljøklagenævnet. Klagefristen udløber 4 uger efter, at afgørelsen er meddelt. Er afgørelsen offentligt bekendtgjort, regnes klagefristen dog altid fra bekendtgørelsen. Klagen skal ifølge naturbeskyttelseslovens § 87 indgives via Natur- og Miljøklagenævnets Klageportal, der findes via Borger.dk eller Virk.dk, jf. også vejledningen på Natur- og Miljøklagenævnets hjemmeside www.nmkn.dk. Klagefristen udløber ved midnat på dagen for klagefristens udløb. Hvis klagefristen udløber på en lørdag eller en helligdag, forlænges fristen til den følgende hverdag.

Klageberettigede er, jf. naturbeskyttelseslovens § 86:

- Adressaten for afgørelsen,

- ejeren af den ejendom, som afgørelsen vedrører,
- offentlige myndigheder,
- en berørt nationalparkfond,
- lokale foreninger og organisationer, som har en væsentlig interesse i afgørelsen,
- landsdækkende foreninger og organisationer, hvis hovedformål er beskyttelse af natur og miljø, og
- landsdækkende foreninger og organisationer, som efter deres formål varetager væsentlige, rekreative interesser, når afgørelsen berører sådanne interesser.

Det er en betingelse for Natur- og Miljøklagenævnets behandling af en klage, at den, der klager, indbetaler et gebyr på 500 kr. Gebyret opkræves i forbindelse med klagens oprettelse i Klageportalen. Klagen behandles først, når gebyret er betalt. Vejledning om gebyrbetalingen kan ligeledes findes på Natur- og Miljøklagenævnets hjemmeside www.nmkn.dk.

Gebyret tilbagebetales, hvis klagesagen fører til, at den påklagede afgørelse ændres eller ophæves, hvis klageren får helt eller delvis medhold i klagen, eller hvis klagen afvises som følge af overskredet klagefrist, manglende klageberettigelse, eller fordi klagen ikke er omfattet af Natur- og Miljøklagenævnets kompetence. Det bemærkes, at hvis den eneste ændring af den påklagede afgørelse er forlængelse af en frist for efterkommelse af en afgørelse som følge af den tid, der er medgået til at behandle sagen i Natur- og Miljøklagenævnet, så tilbagebetales gebyret dog ikke.

Natur- og Miljøklagenævnet kan også beslutte at tilbagebetale klagegebyret, hvis der er indledt forhandlinger med afgørelsens adressat og/eller førsteinstansen om projekttilpasninger, og disse forhandlinger fører til, at klager trækker sin klage tilbage, eller klager i øvrigt trækker sin klage tilbage, før Natur- og Miljøklagenævnet har truffet afgørelse i sagen. Gebyret tilbagebetales dog ikke, hvis Natur- og Miljøklagenævnet vurderer, at der er forhold, der taler imod at tilbagebetale gebyret, f.eks. hvis klagen trækkes tilbage meget sent, herunder efter at klager har haft et afgørelsesudkast i partshøring.

En dispensation må i henhold til naturbeskyttelseslovens § 87, stk. 3, ikke udnyttes, før klagefristen er udløbet, eller behandling af en eventuel klage måtte være afsluttet.

Det følger endvidere af naturbeskyttelseslovens § 50, stk. 1, jf. § 66, stk. 2, at dispensationen bortfalder, hvis den ikke udnyttes inden 3 år efter, at den er meddelt.

Med venlig hilsen

Niels Bjerre

Denne afgørelse sendes til:

1. Tage Leegaard,
2. Irene Hjortshøj,
3. Naturstyrelsen, København,

4. Frederikshavn Kommune, sagsnr. 11/5042,
5. Danmarks Naturfredningsforening, København,
6. Danmarks Naturfredningsforening v/ Eigil Torp Olesen,
7. Dansk Ornitologisk Forening, København,
8. Dansk Ornitologisk Forening v/ Vagn Gjerløv,
9. Dansk Botanisk Forening v/ Flemming Thorning Lund,
10. ejerne:
    Ole Chievitz, Vagtelvej 27,5.th., 2000 Frederiksberg,
    Jens Chievitz, Tobovej 78, 5690 Tommerup,
    Hans Nielsen, Sovkrogsvej 10, 9990 Skagen,
    Andreas Holst Andersen, Gassehaven 10, Gl. Holte, 2840 Holte,
    Hans Henrik Holst, Kløvervej 6, 9990 Skagen,
    Anne Rex Frederiksen, Korsholm 57, 9370 Hals,
    Lars Peter Holst Andersen, Nørrebrogade 92B,1.th., 2200 København N,
    Jens Holst, Kroghsvej 8, 9990 Skagen,
    BME Development ApS, Skovvejen 121, 8000 Aarhus.

Fredningsnævnet for Nordjylland,
Nordlig del,
Telefon 9968 8461 / 9968 8568,
Mail: nordjyllandnord@fredningsnaevn.dk

Frederikshavn Kommune

Den 16. marts 2016

FN-NJN 60/2015: Afvanding af midlertidtigt opstået sø m.v. ved Grenen.

Fredningsnævnet har den 29. september 2015 fra Frederikshavn Kommune modtaget ansøgning om tilladelse til at afvande en midlertidigt opstået sø på strandbredden i tilfælde af, at søen forhindrer Sandormens kørsel. Ansøgningen angår også spørgsmål om forbedring af Sandormens kørselsrute ved at lægge mere sand på vejen fra P-pladsen ud til stranden.

Fredningsnævnet har efter besigtigelse af arealerne besluttet at meddele dispensation. Begrundelsen for afgørelsen fremgår nedenfor i afsnittet om fredningsnævnets afgørelse.

Sagens baggrund
De berørte arealer er omfattet af Naturklagenævnets afgørelse af 27. juni 2007 om fredning af Grenen og omliggende vande, der blandt andet har til formål at sikre de geologiske interesser i området og den landskabelige dynamik, særligt knyttet til rimme-doppe og klitlandskabet, at sikre de biologisk interesser i området, særligt de naturtyper, der har været grundlaget for områdets udpegning som EF-habitat-område, at sikre de kulturhistoriske værdier, at sikre og forbedre de rekreative interesser, herunder de oplevelsesværdier, der er knyttet til de store åbne flader og udsigten ud over havet ved regulering af bebyggelse, rydning af plantager m.v. samt regulering af færdslen i området og endeligt ved at give adgang til ved landskabspleje at sikre og forbedre naturområdernes tilstand og foretage naturgenopretning i afvandede områder.

Fredningsafgørelsen har bestemmelser om, at der ikke må foretages terrænændringer, hverken ved på- eller opfyldning, planering eller afgravning. Dog skal terrænændringer være tilladt efter fredningsnævnets nærmere bestemmelse, hvor anlæg af nye veje og stier eller omlægning af eksisterende kun må ske i nærmere bestemt omfang, samt i forbindelse med naturpleje og -genopretning eller tildækning og fjernelse af bunkers.

Det fremgår endvidere af fredningskendelsens §15, stk. 6, følgende:

"Sandormens kørsel skal ske ad den på fredningskortet angivne befæstede strækning Nordstrandvej mellem punkt A og B og derfra direkte mod havet og videre mod øst på den faste del af strandbredden så nær vandet som muligt. I forbindelse med vending på Grenen standses motoren, så længe Sandormen holder stille. Frederikshavn Kommune påser ved koncessionsaftalerne, at kørslen sker under særlig hensyntagen til de geologiske og biologiske beskyttelsesinteresser i området."

Frederikshavn Kommune har om ansøgningen oplyst, at der i slutningen af

juni 2015 opstod et akut problem for Sandormens kørsel, idet massiv regn havde skabt en sø på den ubevoksede del af stranden. Af sikkerhedsmæssige årsager var det ikke muligt at køre mellem søen og havet. Sandormen var nødsaget til at prøve at køre mellem strandsøen og klitterne, men det var heller ikke idéelt på daværende tidspunkt, som var højsæson for turister. Derfor valgte Sandormens chauffør at anvende en rendegraver til at grave en rende fra strandsøen og ud i havet, hvorved det efter nogle få timer var muligt at passere sikkert forbi strandsøen, som var blevet afvandet.

Arealerne er beliggende i Natura 2000 - område,(habitatområde nr. 1, Skagens Gren og Skagerrak.)

Frederikshavn Kommune har i ansøgningen anført, at det er nødvendigt, at fredningsnævnet på forhånd tager stilling til, hvad der kan gøres, hvis en lignende situation skulle opstå igen, idet det ikke praktisk er muligt at afvente en dispensation i selve situationen. Det er kommunens vurdering, at afvanding af en midlertidig strandsø ikke er i strid med fredningens formål om at bevare de geologiske interesser og den landskabelige dynamik. Strandbredden er så foranderlig på Grenen, at afvanding af en midlertidig strandsø vurderes at være nærmest ubetydelig. En midlertidig strandsø vil ikke være omfattet af naturbeskyttelseslovens §3, idet der ikke er vegetation i søen. Der ansøges udelukkende om lov til evt. at dræne en strandsø, hvis søen ligger på den ubevoksede del af stranden nær vandet, hvor Sandormen har sin kørsel, og søen hindrer sikker kørsel med Sandormen. Det er endvidere kommunens vurdering, at Sandormens bidrag til at gøre området tilgængeligt for alle er af stor betydning for de besøgendes naturoplevelse. Det er af afgørende betydning, at der ikke gås på kompromis med menneskers sikkerhed ved at tage chancer med at køre gennem eller tæt på vandhuller eller havstokken. Det er endvidere vigtigt at undgå kørsel, hvor vegetationen breder sig fra den yderste klit.

På den baggrund har Frederikshavn Kommune anbefalet, at ansøgningen om afvanding af strandsø imødekommes, hvis der opstår et behov for dette. Dispensationen foreslås givet på vilkår, at der udelukkende anvendes manuel brug af skovl og ikke rendegraver eller lignende.

Med hensyn til ansøgningen om tilladelse til at lægge mere sand på Sandormens kørselsrute har kommunen bemærket, at Sandormens rute er ca. 1,8 km lang fra P-pladsen til vendepladsen på Grenen. De mellemste 500 meter på ruten foregår gennem de yderste klitrækker på en ca. 30 meter bred vej. Vejen udnyttes nu af Sandormen i nærmest hele dens bredde, fordi Sandormens chauffør må søge af undgå de største huller og kører derved delvis i zig-zag på vejen. Hvis det kunne tillades at hæve vejen en ca. 10-15 cm og udjævne hullerne, var det muligt for chaufføren at køre den direkte vej. På den måde kunne sandvejen holdes smallere, idet man ikke var nødsaget til at køre i kanten af vegetationen. Desuden ville det give en mere jævn kørsel til glæde for eventuelle passagerer med rygproblemer. Kommunen foreslår at sand hentes fra det område, hvor der tidligere blev indvundet sand til kystsikring. Der vil formentligt skulle bruges en mængde på op til 2.000 m3. Det vurderes, at en forbedring af vejen med sand vil kunne holde i flere år.

<u>Sagens behandling</u>

Fredningsnævnet har behandlet sagen på et møde med besigtigelse den 17. februar 2016. I besigtigelsen deltog fredningsnævnet ved formanden, dommer Niels Bjerre, det ministerielt udpegede medlem Tage Leegaard og det kommunalt udpegede medlem Irene Hjortshøj. For Frederikshavn Kommune deltog Ann-Kathrine B. Thomassen og Steen Heftholm. For Danmarks Naturfredningsforening deltog Eigil Torp Olesen og Mette Nielsen. For Dansk Botanisk Forening mødte Flemming Thorning-Lund. Som medejer af Sandormen deltog Toni Jespersen.

Danmarks Naturfredningsforening tilkendegav, at for hele Skagen er formidling og turisme af afgørende betydning. Der er ikke indvendinger mod, at mindre søer fjernes, sålænge der ikke er risiko for, at disse søer ville kunne udvikle sig til rimme-doppe-landskab. Derfor vil man heller ikke kunne acceptere en generel tilladelse til at fjerne søerne.

Danmarks Naturfredningsforening tilkendegav endvidere, at man ikke har indvendinger med hensyn til ansøgningen om at befæste den mellemste del af kørestrækningen med sand.

Toni Jespersen oplyste, at det i 2015 var første gang, at det var nødvendigt at afvande en mindre sø. Sandormen kan køre i vand, men ikke i søer, når der skal tages de nødvendige hensyn til sikkerhedsspørgsmålet. Han har bemærket, at der i hele perioden fra ca. 2004 af sig selv er forsvundet en del mindre søer, formentlig fordi de er sandet til.

Fredningsnævnets afgørelse

Fredningen af arealer ved Skagens Gren med omliggende vande indebærer, at det ansøgte kræver fredningsnævnets dispensation i medfør af naturbeskyttelseslovens § 50, stk. 1, hvorefter fredningsnævnet kan meddele dispensation, hvis det ansøgte ikke strider mod fredningens formål.

Det fremgår endvidere af naturbeskyttelseslovens § 50, stk. 2, at fredningsnævnet kun kan meddele dispensation fra en fredning i eller uden for et internationalt naturbeskyttelsesområde, hvis det ansøgte ikke indebærer en forringelse af naturtyper og levesteder for arter eller betydelig forstyrrelse af arter, som området er udpeget for. Fredningsnævnet kan endvidere i medfør af § 50, stk. 3 kun meddele dispensation, hvis det ansøgte ikke kan ødelægge yngle- eller rasteområder i det naturlige udbredelsesområde for de dyrearter, der er nævnt i bilag 3 til loven, eller ødelægge de plantearter, der er nævnt i bilag 5 til loven, i alle livsstadier.

Fredningsnævnet lægger efter sagens oplysninger til grund, at en dispensation ikke er i strid med naturbeskyttelseslovens § 50, stk. 2 eller 3.

Fredningsnævnet foreslog som en forligsmæssig løsning, at Sandormen som udgangspunkt skal søge kommunen om tilladelse til at fjerne disse søer, men når det f.eks i en weekend ikke vil kunne lade sig gøre at komme i kontakt med kommunen, må man foretage det nødvendige og derefter indrapportere til kommunen. Det forudsættes, at indgrebet foretages så skånsomt som muligt med skovl.

Danmarks Naturfredningsforening og Dansk Botanisk Forening samt Toni Jespersen kunne tiltræde denne løsning.

Fredningsnævnet meddelte herefter dispensation til at afvande en midlertidigt opstået sø på strandbredden på vilkår, at Sandormen som udgangspunkt skal ansøge kommunen om tilladelse til at fjerne en sådan strandsø, men når det f.eks i en weekend ikke vil kunne lade sig gøre at komme i kontakt med kommunen, må man foretage det nødvendige og derefter indrapportere til kommunen. Det forudsættes, at indgrebet foretages så skånsomt som muligt under manuel brug af skovl.

Fredningsnævnet meddelte endvidere dispensation til at befæste den mellemste del af kørestrækningen med sand ved at hæve vejen ca. 10-15 cm og udjævne de opståede huller.

Klagevejledning

Der kan klages over denne afgørelse til Natur- og Miljøklagenævnet. Klagefristen udløber 4 uger efter, at afgørelsen er meddelt. Er afgørelsen offentligt bekendtgjort, regnes klagefristen dog altid fra bekendtgørelsen. Klagen skal ifølge naturbeskyttelseslovens § 87 indgives via Natur- og Miljøklagenævnets Klageportal, der findes via Borger.dk eller Virk.dk, jf. også vejledningen på Natur- og Miljøklagenævnets hjemmeside www.nmkn.dk. Klagefristen udløber ved midnat på dagen for klagefristens udløb. Hvis klagefristen udløber på en lørdag eller en helligdag, forlænges fristen til den følgende hverdag.

Klageberettigede er, jf. naturbeskyttelseslovens § 86:

- Adressaten for afgørelsen,
- ejeren af den ejendom, som afgørelsen vedrører,
- offentlige myndigheder,
- en berørt nationalparkfond,
- lokale foreninger og organisationer, som har en væsentlig interesse i afgørelsen,
- landsdækkende foreninger og organisationer, hvis hovedformål er beskyttelse af natur og miljø, og
- landsdækkende foreninger og organisationer, som efter deres formål varetager væsentlige, rekreative interesser, når afgørelsen berører sådanne interesser.

Det er en betingelse for Natur- og Miljøklagenævnets behandling af en klage, at den, der klager, indbetaler et gebyr på 500 kr. Gebyret opkræves i forbindelse med klagens oprettelse i Klageportalen. Klagen behandles først, når gebyret er betalt. Vejledning om gebyrbetalingen kan ligeledes findes på Natur- og Miljøklagenævnets hjemmeside www.nmkn.dk.

Gebyret tilbagebetales, hvis klagesagen fører til, at den påklagede afgørelse ændres eller ophæves, hvis klageren får helt eller delvis medhold i klagen, eller hvis klagen afvises som følge af overskredet klagefrist, manglende klageberettigelse, eller fordi klagen ikke er omfattet af Natur- og Miljøklagenævnets kompetence. Det bemærkes, at hvis den eneste ændring af den påklagede afgørelse er forlængelse af en frist for efterkommelse af en afgørelse som følge af den tid, der er medgået til at behandle sagen i Natur- og Miljøklagenævnet, så tilbagebetales gebyret dog ikke.

Natur- og Miljøklagenævnet kan også beslutte at tilbagebetale klagegebyret, hvis der er indledt forhandlinger med afgørelsens adressat og/eller førsteinstansen om projekttilpasninger, og disse forhandlinger fører til, at klager trækker sin klage tilbage, eller klager i øvrigt trækker sin klage tilbage, før Natur- og Miljøklagenævnet har truffet afgørelse i sagen. Gebyret tilbagebetales dog ikke, hvis Natur- og Miljøklagenævnet vurderer, at der er forhold, der taler imod at tilbagebetale gebyret, f.eks. hvis klagen trækkes tilbage meget sent, herunder efter at klager har haft et afgørelsesudkast i partshøring.

En dispensation må i henhold til naturbeskyttelseslovens § 87, stk. 3, ikke udnyttes, før klagefristen er udløbet, eller behandling af en eventuel klage måtte være afsluttet.

Det følger endvidere af naturbeskyttelseslovens § 50, stk. 1, jf. § 66, stk. 2, at dispensationen bortfalder, hvis den ikke udnyttes inden 3 år efter, at den er meddelt.

Med venlig hilsen

Niels Bjerre

Denne afgørelse sendes til:

1. Tage Leegaard,
2. Irene Hjortshøj,
3. Naturstyrelsen, København,
4. Frederikshavn Kommune, sagsnr. 11/5042,
5. Danmarks Naturfredningsforening, København,
6. Danmarks Naturfredningsforening v/ Eigil Torp Olesen,
7. Dansk Ornitologisk Forening, København,
8. Dansk Ornitologisk Forening v/ Vagn Gjerløv,
9. Dansk Botanisk Forening v/ Flemming Thorning Lund,
10. Christian B. Hjermitslev,
11. Toni Jespersen.

Fredningsnævnet for Nordjylland,
Nordlig del,
Telefon 9968 8461,
Mail: nordjyllandnord@fredningsnaevn.dk

Turisthus Nord

Den 15. juni 2016

FN-NJN-11-2016: Maratonløb i Skagen

Fredningsnævnet modtog den 4. februar 2016 fra Turisthus Nord på vegne Skagen Marathon ansøgning om tilladelse til at benytte dele af "Grenensporet" til afholdelse af marathonløb den 8. oktober 2016 mellem kl. 11.00 - 16.00.

Fredningsnævnet har efter besigtigelse af arealerne besluttet at meddele dispensation til det ansøgte. Begrundelsen for afgørelsen fremgår nedenfor i afsnittet om fredningsnævnets afgørelse.

Sagens baggrund

Arealerne er omfattet af Naturklagenævnets afgørelse af 27. juni 2007 om fredning af Skagen Gren med omliggende vande, der har til formål blandt andet:

at sikre de geologiske interesser i området og den landskabelige dynamik særligt knyttet til udviklingen af rimme-doppe- og klit-landskabet

at sikre de biologiske interesser i landskabet særligt de naturtyper, der har været grundlaget for områdets udpegning som EF-habitat-område,

at sikre de kulturhistoriske værdier og

at sikre og forbedre de rekreative interesser, herunder de oplevelsesværdier, der er knyttet til de store åbne flader og udsigten over havet ved regulering af bebyggelse, rydning af plantager m.v.,samt regulering af færdslen i området.

Det fremgår af § 16, stk. 1, i fredningsbestemmelserne, at afholdelse af sportsstævner og lignende arrangementer ikke er tilladt.

Turisthus Nord har oplyst, at der forventes tilmeldt 1.600 løbere, der fordeler sig på ruter på 11 km samt hel- og halvmarathon i de fredede arealer, således at helmarathonløbere løber halvmarathonruten to gange.

Frederikshavn Kommune har den 11. april 2016 oplyst, at Grenesporet er et stinet, der blev fastlagt i forbindelse med fredningen af Skagen Gren. Fredningen er sammenfaldende med udpegningen af Natura-2000-området, habitatområde 1 - Skagen Gren og Skagerrak. Grenensporet går gennem prioriterede beskyttede habitatnaturtyper. Der er i ansøgernes kortmateriale angivet et depot på Batterivej umiddelbart syd for Radarhoved Skagen, hvor der må forventes, at færdslen fordeles over et større areal. Under forudsætning af, at løberne forbliver på stierne, og at løbsledelsen over for løberne præciserer, at de skal følge stierne, samt at depotet placeres umiddelbart op ad Batterivej, ser kommunen ingen konflikt med udpegningsgrundlaget for habitatområde 1. Under henvisning til en tidligere følsomhedsanalyse for fugle på fuglebeskyttelses- og habitatområderne på Skagen Odde vurderer kommunen,

henset til yngletid m.v. ligeledes, at løbet kan gennemføres uden væsentlige forstyrrelser. Bilag IV-arterne er følsomme hele året, hvorfor løberne skal forblive på stierne.

Naturstyrelsen har den 11. marts 2016 henledt nævnets opmærksomhed på den præcedens-effekt, der kan være ved at meddele tilladelse til løbet, henset til de mange arrangementer, der er og har været i Skagen-området.

Nævnet har behandlet sagen på et møde med besigtigelse den 8. juni 2016. I besigtigelsen deltog nævnet ved formanden, dommer Niels Bjerre, det ministerielt udpegede medlem Tage Leegaard og det kommunalt udpegede medlem Per Faurholt Jensen . For Frederikshavn Kommune mødte Ann-Kathrine Braüner Thomassen, Hanne Lauritsen og Steen Heftholm. For Danmarks Naturfredningsforening mødte Mette Nielsen og Erik Rømer. For Dansk Botanisk Forening mødte Flemming Thorning-Lund. For Turisthus Nord mødte Karen Riis og Gudrun Liza. For Skagen Orienteringsklub og Motion mødte Ove Madsen og Jørgen Jensen.

Følgende lodsejere var mødt:
Frederikshavn Kommune v/ Ann-Kathrine Thomassen; Torben Møller; Poul Arnold Jenne og Forsvarets Ejendomsstyrelse ved Lars Jensen.

Karen Riis vurderede, at ca. 150 løbere vil være i det følsomme område, 4-500 løbere vil være på halvmarathon og resten på 5-10 km.- ruterne. Ca. 1.000 forventes at passere 14,5 km.-mærket. Der vil samle sig få tilskuere på de lange ruter, modsat på de korte ruter, der forløber inde i byområdet.

Danmarks Naturfredningsforening udtrykte betænkelighed ved løbet, der vil samle en del publikum. Herudover vil en tilladelse medvirke til en præcedensvirkning for sportsarrangementer, hvor der har været en del ansøgninger så som Fatbike-løb og Drageflyvning, samt arrangement med Brødrene Price m.fl.

Dansk Botanisk Forening fandt arrangementet i strid med fredningskendelsen og udtrykte bekymring for publikum i Natura 2000-området. Derimod fandtes det acceptabelt, at løbet arrangeres i oktober af hensyn til flora og fugle. Det ville være af betydning for vurdering af eventuel fremtidige tilladelser til løbet, at der kort tid efter afholdelsen af dette løb, foretages en vurdering af effekten deraf.

Løbeklubben bemærkede, at publikum ikke fylder meget i det fredede område, samt at depotet ved Redningshuset placeres på vejen og ikke på P-pladsen foran Redningshuset. Opsætning af stimarkering foretages fredag og nedtagning sker lørdag, når løbet er afviklet.

<u>Fredningsnævnets afgørelse</u>

Fredningen af arealer ved Skagen Gren med omliggende vande indebærer, at projektet kræver fredningsnævnets dispensation i medfør af naturbeskyttelseslovens § 50, stk. 1, hvorefter fredningsnævnet kan meddele dispensation, hvis det ansøgte ikke strider mod fredningens formål.

Det fremgår endvidere af naturbeskyttelseslovens § 50, stk. 2, at fredningsnævnet kun kan meddele dispensation fra en fredning i eller uden for et internationalt naturbeskyttelsesområde, hvis det ansøgte ikke indebærer en forringelse af naturtyper og levesteder for arter eller betydelig forstyrrelse af arter, som området er udpeget for. Fredningsnævnet kan endvidere i medfør af § 50, stk. 3 kun meddele dispensation, hvis det ansøgte ikke kan ødelægge yngle- eller rasteområder i det naturlige udbredelsesområde for de dyrearter, der er nævnt i bilag 3 til loven, eller ødelægge de plantearter, der er nævnt i bilag 5 til loven, i alle livsstadier.

Fredningsnævnet lægger efter sagens oplysninger til grund, at en dispensation ikke er i strid med naturbeskyttelseslovens § 50, stk. 2 eller 3.

Fredningsnævnet lægger vægt på oplysningerne om placering af depotet ved Radarstationen/Redningshuset, at løberne kun skal løbe på de anlagte stier, at opsætning og nedtagning af løbsmarkeringer foretages kort tid før og efter løbets afvikling, samt at Frederikshavn Kommune umiddelbart efter løbets afslutning foretager en nærmere evaluering af løbets effekt m.v på det fredede område. På denne baggrund kan nævnet meddele dispensation til afvikling af marathonløbet den 8. oktober 2016.

Klagevejledning

Der kan klages over denne afgørelse til Natur- og Miljøklagenævnet. Klagefristen udløber 4 uger efter, at afgørelsen er meddelt. Er afgørelsen offentligt bekendtgjort, regnes klagefristen dog altid fra bekendtgørelsen. Klagen skal ifølge naturbeskyttelseslovens § 87 indgives via Natur- og Miljøklagenævnets Klageportal, der findes via Borger.dk eller Virk.dk, jf. også vejledningen på Natur- og Miljøklagenævnets hjemmeside www.nmkn.dk. Klagefristen udløber ved midnat på dagen for klagefristens udløb. Hvis klagefristen udløber på en lørdag eller en helligdag, forlænges fristen til den følgende hverdag.

Klageberettigede er, jf. naturbeskyttelseslovens § 86:

- Adressaten for afgørelsen,
- ejeren af den ejendom, som afgørelsen vedrører,
- offentlige myndigheder,
- en berørt nationalparkfond,
- lokale foreninger og organisationer, som har en væsentlig interesse i afgørelsen,
- landsdækkende foreninger og organisationer, hvis hovedformål er beskyttelse af natur og miljø, og
- landsdækkende foreninger og organisationer, som efter deres formål varetager væsentlige, rekreative interesser, når afgørelsen berører sådanne interesser.

Det er en betingelse for Natur- og Miljøklagenævnets behandling af en klage, at den, der klager, indbetaler et gebyr på 500 kr. Gebyret opkræves i forbindelse med klagens oprettelse i Klageportalen. Klagen behandles først, når gebyret er betalt. Vejledning om gebyrbetalingen kan ligeledes findes på Natur- og Miljøklagenævnets hjemmeside www.nmkn.dk.

Gebyret tilbagebetales, hvis klagesagen fører til, at den påklagede afgørelse ændres eller ophæves, hvis klageren får helt eller delvis medhold i klagen, eller hvis klagen afvises som følge af overskredet klagefrist, manglende klageberettigelse, eller fordi klagen ikke er omfattet af Natur- og Miljøklagenævnets kompetence. Det bemærkes, at hvis den eneste ændring af den påklagede afgørelse er forlængelse af en frist for efterkommelse af en afgørelse som følge af den tid, der er medgået til at behandle sagen i Natur- og Miljøklagenævnet, så tilbagebetales gebyret dog ikke.

Natur- og Miljøklagenævnet kan også beslutte at tilbagebetale klagegebyret, hvis der er indledt forhandlinger med afgørelsens adressat og/eller førsteinstansen om projekttilpasninger, og disse forhandlinger fører til, at klager trækker sin klage tilbage, eller klager i øvrigt trækker sin klage tilbage, før Natur- og Miljøklagenævnet har truffet afgørelse i sagen. Gebyret tilbagebetales dog ikke, hvis Natur- og Miljøklagenævnet vurderer, at der er forhold, der taler imod at tilbagebetale gebyret, f.eks. hvis klagen trækkes tilbage meget sent, herunder efter at klager har haft et afgørelsesudkast i partshøring.

En dispensation må i henhold til naturbeskyttelseslovens § 87, stk. 3, ikke udnyttes, før klagefristen er udløbet, eller behandling af en eventuel klage måtte være afsluttet.

Det følger endvidere af naturbeskyttelseslovens § 50, stk. 1, jf. § 66, stk. 2, at dispensationen bortfalder, hvis den ikke udnyttes inden 3 år efter, at den er meddelt.

Med venlig hilsen

Niels Bjerrer

Denne afgørelse sendes til:

1. Tage Leegaard,
2. Per Faurholt Jensen,
3. Naturstyrelsen, København, NST-4112-03568,
4. Frederikshavn Kommune,
5. Danmarks Naturfredningsforening, København,
6. Danmarks Naturfredningsforening v/ Eigil Torp Olesen,
7. Dansk Ornitologisk Forening, København,
8. Dansk Ornitologisk Forening v/ Thorkild Lund,
9. Dansk Botanisk Forening v/ Flemming Thorning Lund,
10. Turisthus Nord,
11. følgende lodsejere:alle på Skagen Markjorder:

- 14as Frederikshavn Kommune
- 40a Lars Erik Pedersen, Skarpnæsvej 27, 9990 Skagen
- 41 Frederikshavn Kommune
- 42a Torben Møller, Veng Bakkevej 4, 8660 Skanderborg
- 43 Poul Arnold Jenne, Spliidsvej 27, 9990 Skagen
- 44 Kirsten Welle Hansen, Minervavej 9, 9990 Skagen
- Jørgen Welle, Samsøvej 10, 7680 Thyborøn
- Erik Welle, Sct. Laurentii Vej 134, 9990 Skagen
- Frits Bruun Welle, Nedre Mosevej 12, 9990 Skagen

- Lisbeth Welle, Søndermarksvej 44, 8800 Viborg
- 45 Tonny Brosbøll Frandsen, Middelbanke 46, 9900 Skagen
- Harly Diget Jensen, Daphnesvej 27, 9990 Skagen
- 46 Lars Erik Pedersen, Skarpnæsvej 27, 9990 Skagen
- 47a Frederikshavn Kommune
- 48a Arli Lundholm, c/o Avenida de Mèjico no. 46, Apto. 5, Mijas Pueblo, 29650 Málaga, Spain
  Lena Fabritius, Gartnerstien 1, 9990 Skagen
  Boet efter Astrid Marie Nielsen, v. Anders Nielsen, Markvej 127, 9990 Skagen
- 49a Poul Venø, Helge Rodes Vej 6, 9900 Frederikshavn
- 50a Frederikshavn Kommune
-14ø Forsvarets Ejendomsstyrelse, Arsenalvej 55, 9800 Hjørring
- 7000u Offentlig kommunevej
- 306e Offentlig kommunevej, Frederikshavn Kommune
- 7000ez Offentlig kommunevej

samt Skagen Orienterings- og motionsklub.

Fredningsnævnet for Nordjylland
Nordlige del, Badehusvej 17,
9000 Aalborg
Telefon 99 68 84 61 / 99 68 85 68
Mail: nordjyllandnord@fredningsnaevn.dk

Den 19. september 2016

FN-NJN-41-2016:DMI-måleudstyr på Skagen

Fredningsnævnet har den 28. juli 2016 fra Frederikshavn Kommune modtaget en ansøgning om tilladelse til at flytte eksisterende måleudstyr samt etablere et mindre fodhegn på matr.nr. 14t Skagen Markjorder, Skagen beliggende Fyrvej 36, 9990 Skagen.

Fredningsnævnet har efter besigtigelse af arealerne besluttet at meddele dispensation. Begrundelsen for afgørelsen er anført neden for i afsnittet om fredningsnævnets afgørelse.

Sagens baggrund

Arealerne er omfattet af Naturklagenævnets afgørelse af 27. juni 2007 om fredning af Skagen Gren med omliggende vande, der blandt andet har til formål at sikre de geologiske interesser i området og den landskabelige dynamik særligt knyttet til rimme-doppe- og klit-landskabet, samt at sikre de biologiske interesser i området særligt de naturtyper, der har været grundlaget for områdets udpegning som EF-habitat-område. Afgørelsen har bestemmelser om, at der ikke må foretages terrænændringer eller opstilles ny bebyggelse, herunder boder, skure, jagthytter og lignende eller foretages om-eller tilbygninger til eksisterende bebyggelse.

Frederikshavn Kommune har oplyst om projektet, at RealDania i forbindelse med renovering af Det Grå Fyr har fået tilladelse til at flytte og genetablere eksisterende parkeringsplads. Dette får indflydelse på 3 måleinstrumenter, der da vil være placeret på parkeringsområdet. Der ønskes derfor tilladelse til at flytte måleinstrumenterne mod nordøst som vist på nedenstående billede:

Instrumenterne har som udgangspunkt samme udformning som i dag. Elforsyningen til måleinstrumenterne sikres ved at underskyde et elkabel fra det eksisterende elskab.

Fodhegnet bliver et lavt hegn med én tråd for at markere, at publikum ikke må berøre instrumenterne.

Kommunen har endvidere oplyst, at arealerne er udpeget som Natura 2000-område med habitatnaturtyperne havtornklit, klithede, gråklit samt grå/grøn klit som en del af udpegningsgrundlaget. Kommunen vurderer, at flytningen af måleinstrumenterne og etablering af et lavt fodhegn ikke vil påvirke udpegningsgrundlaget væsentligt.

Sagens behandling

Fredningsnævnet har behandlet sagen på et møde med besigtigelse den 7. september 2016. I besigtigelsen deltog fredningsnævnet ved formanden, dommer Niels Bjerre, det ministerielt udpegede medlem Tage Leegaard og det kommunalt udpegede medlem Irene Hjortshøj. For Danmarks Naturfredningsforening mødte Eigil Torp Olesen. For Dansk Botanisk Forening mødte Flemming Thorning-Lund. For DMI mødte J. Juncher Jensen og for RealDania mødte Connie Hvid.

J. Juncher Jensen oplyste, at måleinstrumenterne efter flytningen fortsat står på RealDanias grund. Der skal være minimum 5 meter mellem instrumenterne. Nedgravningen foretages med skånsomhed. Overskydende jord køres bort. Kabler underskydes og vil ikke genere bevoksningen. Det eksisterende lamelinstrument til nedbørsmåling fornys og får en anden, men ikke større udformning.

Connie Hvid bemærkede, at RealDania er indforstået med flytning af instrumenter og etablering af fodhegn.

Hverken Danmarks Naturfredningsforening eller Dansk Botanisk Forening havde bemærkninger til det ansøgte.

Fredningsnævnets afgørelse

Fredning af arealer ved Skagen Gren med omliggende vande betyder, at projektet kræver fredningsnævnets dispensation i medfør af naturbeskyttelseslovens § 50, stk. 1, hvorefter fredningsnævnet kan meddele dispensation, hvis det ansøgte ikke strider mod fredningens formål.

Det fremgår endvidere af naturbeskyttelseslovens § 50, stk. 2, at fredningsnævnet kun kan meddele dispensation fra en fredning i eller uden for et internationalt naturbeskyttelsesområde, hvis det ansøgte ikke indebærer en forringelse af naturtyper og levesteder for arter eller betydelig forstyrrelse af arter, som området er udpeget for. Fredningsnævnet kan endvidere i medfør af § 50, stk. 3 kun meddele dispensation, hvis det ansøgte ikke kan ødelægge yngle- eller rasteområder i det naturlige udbredelsesområde for de dyrearter, der er nævnt i bilag 3 til loven, eller ødelægge de plantearter, der er nævnt i bilag 5 til loven, i alle livsstadier.

Fredningsnævnet lægger efter sagens oplysninger til grund, at en dispensation ikke er i strid med naturbeskyttelseslovens § 50, stk. 2 eller 3.

Efter det om projektet oplyste er det fredningsnævnets vurdering, at det ansøgte ikke strider mod fredningens formål, og under hensyn til de foreliggende omstændigheder, herunder, at der i princippet er tale om en flytning af et eksisterende anlæg, kan fredningsnævnet meddele dispensation.

Klagevejledning

Der kan klages over denne afgørelse til Natur- og Miljøklagenævnet. Klagefristen udløber 4 uger efter, at afgørelsen er meddelt. Er afgørelsen offentligt bekendtgjort, regnes klagefristen dog altid fra bekendtgørelsen. Klagen skal ifølge naturbeskyttelseslovens § 87 indgives via Natur- og Miljøklagenævnets Klageportal, der findes via Borger.dk eller Virk.dk, jf. også vejledningen på Natur- og Miljøklagenævnets hjemmeside www.nmkn.dk. Klagefristen udløber ved midnat på dagen for klagefristens udløb. Hvis klagefristen udløber på en lørdag eller en helligdag, forlænges fristen til den følgende hverdag.

Klageberettigede er, jf. naturbeskyttelseslovens § 86:

- Adressaten for afgørelsen,
- ejeren af den ejendom, som afgørelsen vedrører,
- offentlige myndigheder,
- en berørt nationalparkfond,
- lokale foreninger og organisationer, som har en væsentlig interesse i afgørelsen,
- landsdækkende foreninger og organisationer, hvis hovedformål er beskyttelse af natur og miljø, og
- landsdækkende foreninger og organisationer, som efter deres formål varetager væsentlige, rekreative interesser, når afgørelsen berører sådanne interesser.

Det er en betingelse for Natur- og Miljøklagenævnets behandling af en klage, at den, der klager, indbetaler et gebyr på 500 kr. Gebyret opkræves i forbindelse med klagens oprettelse i

Klageportalen. Klagen behandles først, når gebyret er betalt. Vejledning om gebyrbetalingen kan ligeledes findes på Natur- og Miljøklagenævnets hjemmeside www.nmkn.dk.

Gebyret tilbagebetales, hvis klagesagen fører til, at den påklagede afgørelse ændres eller ophæves, hvis klageren får helt eller delvis medhold i klagen, eller hvis klagen afvises som følge af overskredet klagefrist, manglende klageberettigelse, eller fordi klagen ikke er omfattet af Natur- og Miljøklagenævnets kompetence. Det bemærkes, at hvis den eneste ændring af den påklagede afgørelse er forlængelse af en frist for efterkommelse af en afgørelse som følge af den tid, der er medgået til at behandle sagen i Natur- og Miljøklagenævnet, så tilbagebetales gebyret dog ikke.

Natur- og Miljøklagenævnet kan også beslutte at tilbagebetale klagegebyret, hvis der er indledt forhandlinger med afgørelsens adressat og/eller førsteinstansen om projekttilpasninger, og disse forhandlinger fører til, at klager trækker sin klage tilbage, eller klager i øvrigt trækker sin klage tilbage, før Natur- og Miljøklagenævnet har truffet afgørelse i sagen. Gebyret tilbagebetales dog ikke, hvis Natur- og Miljøklagenævnet vurderer, at der er forhold, der taler imod at tilbagebetale gebyret, f.eks. hvis klagen trækkes tilbage meget sent, herunder efter at klager har haft et afgørelsesudkast i partshøring.

En dispensation må i henhold til naturbeskyttelseslovens § 87, stk. 3, ikke udnyttes, før klagefristen er udløbet, eller behandling af en eventuel klage måtte være afsluttet.

Det følger endvidere af naturbeskyttelseslovens § 50, stk. 1, jf. § 66, stk. 2, at dispensationen bortfalder, hvis den ikke udnyttes inden 3 år efter, at den er meddelt.

Med venlig hilsen

Niels Bjerre

Denne afgørelse sendes til:

1. Tage Leegaard,
2. Irene Hjortshøj,
3. Styrelsen for Vand- og Naturforvaltning,
4. Frederikshavn Kommune, j.nr. geo-2016-02549,
5. Danmarks Naturfredningsforening, København,
6. Danmarks Naturfredningsforening v/ Eigil Torp Olesen,
7. Dansk Ornitologisk Forening, København,
8. Dansk Ornitologisk Forening v/ Thorkild Lund,
9. Dansk Botanisk Forening v/ Flemming Thorning-Lund,
10. Friluftsrådet, Frederikshavn,
11. DMI v/ J. Juncher Jensen,
12. RealDania.

Fredningsnævnet for Nordjylland, nordlig del,
Badehusvej 17, 9000 Aalborg,
telefon 9968 8461
mail:**nordjyllandnord@fredningsnaevn.dk**

Turisthus Nord

Den 14. marts 2017

FN-NJN-62-2016 Marathonløb i Skagen

Fredningsnævnet har den 6. december 2016 fra Turisthus Nord på vegne Skagen Marathon modtaget en ansøgning om tilladelse til at benytte dele af "Grenensporet" til afholdelse af marathonløb den 7. oktober 2017 i tidsrummet fra kl. 11.00 til. 16.00.

Ansøgningen vedrører afholdelse af marathonløb i en 5 årig periode.

Fredningsnævnet har besluttet at meddele dispensation til det ansøgte. Begrundelsen for afgørelsen fremgår nedenfor i afsnittet om fredningsnævnets afgørelse.

Sagens baggrund

Arealerne er omfattet af Naturklagenævnets afgørelse af 27. juni 2007 om fredning af Skagen Gren med omliggende vande.

Det fremgår af § 16, stk. 1, i fredningsbestemmelserne, at afholdelse af sportsstævner og lignende arrangementer ikke er tilladt.

Turisthus Nord har oplyst, at der forventes ca. 1.600 løbere på 11 km og hel- og halvmarathon, hvor helmarathonløberne løber ruten 2 gange.

Fredningsnævnet meddelte ved en afgørelse af 15. juni 2016 tilladelse til afholdelse af samme løb i oktober 2016, hvor nævnet blandt andet lagde vægt på oplysningerne om placering af depotet ved Radarstationen/Redningshuset, at løberne kun skal løbe på de anlagte stier, at opsætning og nedtagning af løbsmarkeringer foretages kort tid før og efter løbets afvikling, samt at Frederikshavn Kommune umiddelbart efter løbets afslutning foretager en nærmere evaluering af løbets effekt mv. på det fredede område.

Der henvises i øvrigt til denne afgørelse (FN–NJN- 11-2016).

Der er vedrørende den aktuelle ansøgning vedlagt et referat af 13. oktober 2016 fra et møde i Brugerrådet ved Grenen, hvoraf fremgår, at løbsarrangøren har modtaget udelukkende positive tilbagemeldinger fra Radarstationen og foreningerne for oprydning og afholdelse af løbet.

Frederikshavn Kommune har i en mail af 20. januar 2017 oplyst, at kommunen som lodsejer og naturmyndighed er positiv overfor afholdelse af løbet. Kommunen er også indforstået med, at der meddeles en flerårig tilladelse, idet man har hæftet sig ved den positive evaluering fra lokalområdet.

Fredningsnævnet har indhentet en udtalelse fra Danmarks Naturfredningsforening, Frederikshavn/Læsø afdeling, som i en mail af 15. februar 2017 har oplyst, at foreningen ikke har indvendinger imod ansøgningen under forudsætning af, at en tilladelse maksimalt indebærer en løbsdag pr. år, og at der er tale om et lignende tidspunkt som i år (7.oktober 2017), således at de ynglende fuglearter udsættes for en minimal forstyrrelse.

Fredningsnævnets afgørelse

Fredningen af arealer ved Skagen Gren med omliggende vande indebærer, at projektet kræver fredningsnævnets dispensation i medfør af naturbeskyttelseslovens § 50, stk. 1, hvorefter fredningsnævnet kan meddele dispensation, hvis det ansøgte ikke strider mod fredningens formål.

Det fremgår endvidere af naturbeskyttelseslovens § 50, stk. 2, at fredningsnævnet kun kan meddele dispensation fra en fredning i eller uden for et internationalt naturbeskyttelsesområde, hvis det ansøgte ikke indebærer en forringelse af naturtyper og levesteder for arter eller betydelig forstyrrelse af arter, som området er udpeget for.

Fredningsnævnet kan endvidere i medfør af § 50, stk. 3 kun meddele dispensation, hvis det ansøgte ikke kan ødelægge yngle- eller rasteområder i det naturlige udbredelsesområde for de dyrearter, der er nævnt i bilag 3 til loven, eller ødelægge de plantearter, der er nævnt i bilag 5 til loven, i alle livsstadier.

Fredningsnævnet lægger efter sagens oplysninger til grund, at en dispensation ikke er i strid med naturbeskyttelseslovens § 50, stk. 2 eller 3.

Efter de foreliggende oplysninger, herunder navnlig den skete evaluering af det afholdte løb i 2016, kan fredningsnævnet meddele dispensation til afholdelse af et marathonløb den 7. oktober 2017, og et marathonløb i i årene 2018-2021.

Det forudsættes, at løberne kun skal løbe på de anlagte stier, at placering af depot finder sted som i 2016, og at opsætning og nedtagning af løbsmarkeringer foretages kort tid før og efter løbets afvikling.

Det forudsættes også, at afvikling af løbet i de efterfølgende år placeres, således at fuglene ikke forstyrres i yngletiden og på tidspunkter, hvor de ynglende fuglearter udsættes for minimal forstyrrelse

Løbsarrangørerne må i fornødent omfang indhente samtykke fra de berørte lodsejere.

Klagevejledning

Der kan klages over denne afgørelse til Miljø- og Fødevareklagenævnet. Klagefristen udløber 4 uger efter, at afgørelsen er meddelt. Er afgørelsen offentligt bekendtgjort, regnes klagefristen dog altid fra bekendtgørelsen. Klagen skal ifølge naturbeskyttelseslovens § 87 indgives via Miljø- og Fødevareklagenævnets digitale selvbetjening, jf. vejledningen på Miljø- og Fødevareklagenævnets hjemmeside www.naevneneshus.dk. Klagefristen udløber ved midnat på dagen for klagefristens udløb. Hvis klagefristen udløber på en lørdag eller en helligdag, forlænges fristen til den følgende hverdag.

Klageberettigede er, jf. naturbeskyttelseslovens § 86:

- Adressaten for afgørelsen,
- ejeren af den ejendom, som afgørelsen vedrører,
- offentlige myndigheder,
- en berørt nationalparkfond,
- lokale foreninger og organisationer, som har en væsentlig interesse i afgørelsen,
- landsdækkende foreninger og organisationer, hvis hovedformål er beskyttelse af natur og miljø, og
- landsdækkende foreninger og organisationer, som efter deres formål varetager væsentlige, rekreative interesser, når afgørelsen berører sådanne interesser.

Det er en betingelse for Miljø- og Fødevareklagenævnets behandling af en klage, at den, der klager, indbetaler et gebyr på 900 kr. for privatpersoner og 1.800 kr. for virksomheder og organisationer (2016-niveau). Klagegebyret reguleres den 1. januar hvert år efter den af Finansministeriet fastsatte sats for det generelle pris- og lønindeks som løbende offentliggjort i forslag til finanslov med virkning for klager, der

modtages i Miljø- og Fødevareklagenævnet fra og med den 1. februar 2017. Miljø- og Fødevareklagenævnet offentliggør størrelsen af klagegebyret på sin hjemmeside www.naevneneshus.dk.

Gebyret opkræves i forbindelse med klagens oprettelse i Miljø- og Fødevareklagenævnets digitale selvbetjening. Klagen behandles først, når gebyret er betalt. Vejledning om gebyrbetalingen kan ligeledes findes på Miljø- og Fødevareklagenævnets hjemmeside www.naevneneshus.dk.

Gebyret tilbagebetales, hvis klagesagen fører til, at den påklagede afgørelse ændres eller ophæves, hvis klageren får helt eller delvis medhold i klagen, eller hvis klagen afvises som følge af overskredet klagefrist, manglende klageberettigelse eller fordi klagen ikke er omfattet af Miljø- og Fødevareklagenævnets kompetence. Det bemærkes, at hvis den eneste ændring af den påklagede afgørelse er forlængelse af en frist for efterkommelse af en afgørelse som følge af den tid, der er medgået til at behandle sagen i Miljø- og Fødevareklagenævnet, så tilbagebetales gebyret dog ikke.

Miljø- og Fødevareklagenævnet kan også beslutte at tilbagebetale klagegebyret, hvis der er indledt forhandlinger med afgørelsens adressat og/eller førsteinstansen om projekttilpasninger, og disse forhandlinger fører til, at klager trækker sin klage tilbage, eller hvis klager i øvrigt trækker sin klage tilbage, før Miljø- og Fødevareklagenævnet har truffet afgørelse i sagen. Gebyret tilbagebetales dog ikke, hvis Miljø- og Fødevareklagenævnet vurderer, at der er forhold, der taler imod at tilbagebetale gebyret, f.eks. hvis klagen trækkes tilbage meget sent, herunder efter at klager har haft et afgørelsesudkast i partshøring.

En dispensation må i henhold til naturbeskyttelseslovens § 87, stk. 3, ikke udnyttes, før klagefristen er udløbet, eller behandling af en eventuel klage måtte være afsluttet.

Det følger endvidere af naturbeskyttelseslovens § 50, stk. 1, jf. § 66, stk. 2, at dispensationen bortfalder, hvis den ikke udnyttes inden 3 år efter, at den er meddelt.

Med venlig hilsen



Niels Bjerre

Denne afgørelse sendes til:

1 Tage Leegaard

2 Per Faurholt Jensen

3 Miljøstyrelsen, København

4 Frederikshavn Kommune

5 Danmarks Naturfredningsforening, København

6 Danmarks Naturfredningsforening v/ Eigil Torp Olesen

7 Dansk Ornitologisk Forening, København

8 Dansk Ornitologisk Forening, v/ Thorkild Lund

9 Dansk Botanisk Forening, v/ Flemming Thorning-Lund

10 Turisthus Nord

Fredningsnævnet for Nordjylland,
nordlig del,
Telefon 9968 8461,
Mail: nordjyllandnord@fredningsnaevn.dk

Henrik Vinge Karlsson
Aalborg Universitet

Aalborg , den 14. maj 2017

FN-NJN-21-2017

Droneflyvning ved Skagen Nordstrand.

Fredningsnævnet har den 19. april 2017 fra Henrik Vinge Karlsson, Aalborg Universitet, modtaget en ansøgning om tilladelse til at flyve med en drone over Skagen Nordstrand på 2 lokaliteter, henholdsvis nordøst og sydvest for Batterivej.

Fredningsnævnet har behandlet sagen uden besigtigelse, men med deltagelse af nævnets tre medlemmer. Nævnet har besluttet at meddele dispensation til det ansøgte. Begrundelsen for afgørelsen fremgår nedenfor i afsnittet om fredningsnævnets afgørelse.

Sagens baggrund

Området er omfattet af Naturklagenævnets afgørelse af 27. juni 2007 om fredning af Skagen Gren med omliggende vande i Frederikshavn Kommune. I fredningskendelsens § 17, stk. 1, er det bestemt, at anvendelse af vandscootere, jetsurfere, luftpudebåde, hydrofoiler og fartøjer, der drives ved luftpropel og lignende fartøjer ikke er tilladt.

Ansøgeren har oplyst, at han som studerende ved Aalborg Universitet har valgt at specialisere sig i emner om de dynamiske processer, der foregår ved kysten. Droneflyvningen vil foregå med et kamera, som filmer terrænet, og optagelserne skal anvendes til at lave ortofotos, som georefereres i ArcGis. Undersøgelserne skal blandt andet anvendes til at undersøge, om der er korrelation mellem antallet af hjelmeplanter og klitrækkernes størrelse.

Sagens behandling

Frederikshavn Kommune har i en udtalelse af 5. maj 2017 udtalt, at man hæfter sig ved, at det beskrevne projekt omhandler et tema, som har direkte tilknytning til et af fredningens formål. Et af formålene er, at "sikre de geologiske interesser i området og den landskabelige dynamik, særligt knyttet til udviklingen af rimme-doppe- og klit-landskabet."

Kommunen har derfor ønsket at understøtte de beskrevne undersøgelser, men har også udtalt, at det er væsentligt, at flyvningen ikke påvirker de øvrige besøgende strandgæster eller fuglelivet væsentligt. Det

findes også væsentligt, at sagen ikke danner præcedens for generel tilladelse til flyvning med drone inden for fredningen.

Overflyvningen ønskes gennemført indenfor habitatområde nr. 1 Skagens Gren. Udpegningsgrundlaget rummer habitatnaturtyperne sandbanke, hvid klit, klithede, gårisklit, klitlavning, brunvandet sø, for klit, grå/grøn klit, havtornklit, skovklit, næringsrig sø samt vandløb. Udpegningsgrundlaget rummer endvidere arten marsvin. Kommunen har vurderet, at den ønskede overflyvning ikke påvirker habitatnaturtyper eller arter inden for habitatområdet væsentligt. Den ønskede aktivitet har ingen påvirkning på opfyldelse af målet om gunstig bevaringsstatus for habitatnaturtyper eller arter inden for habitatområdet.

Danmarks Naturfredningsforening, Frederikshavn og Læsø afdelingen, og DOF Nordjylland har haft sagen til udtalelse, og på baggrund af nogle spørgsmål fra de to foreninger har ansøgeren svaret, at overflyvningen vil blive foretaget på en enkelt dag, hvor dronen højest skal på vingerne 4 gange i løbet af dagen, en time af gangen. Forventet flyvehøjde vil være fra ca. 50 m til 100 m. Det er meningen, at to personer skal være til stede under flyvningen, ansøgeren som spotter og en dronefører. Støjniveauet vil ligge på 75 db.

Danmarks Naturfredningsforening og DOF Nordjylland har efter ansøgerens besvarelse af de stillede spørgsmål stillet sig positive over for en imødekommelse af ansøgningen, dog således at der indsættes et vilkår om, at der udvises ekstra opmærksomhed over for fugletræk i området, der meget vel kan være på sit højeste nu på grund af det kolde forår.

Sagen er blevet behandlet af fredningsnævnet ved formanden, dommer Niels Bjerre, det ministerielt udpegede medlem Tage Leegaard og det kommunalt udpegede medlem Irene Hjortshøj.

Fredningsnævnets afgørelse

Fredningen af arealer ved Skagen Gren med omliggende vande betyder, at projektet kræver fredningsnævnets dispensation i medfør af naturbeskyttelseslovens § 50, stk. 1, hvorefter fredningsnævnet kan meddele dispensation, hvis det ansøgte ikke strider mod fredningens formål.

Det fremgår endvidere af naturbeskyttelseslovens § 50, stk. 2, at fredningsnævnet kun kan meddele dispensation fra en fredning i eller uden for et internationalt naturbeskyttelsesområde, hvis det ansøgte ikke indebærer en forringelse af naturtyper og levesteder for arter eller betydelig forstyrrelse af arter, som området er udpeget for. Fredningsnævnet kan endvidere i medfør af § 50, stk. 3 kun meddele dispensation, hvis det ansøgte ikke kan ødelægge yngle- eller rasteområder i det naturlige udbredelsesområde for de dyrearter, der er nævnt i bilag 3 til loven, eller ødelægge de plantearter, der er nævnt i bilag 5 til loven, i alle livsstadier.

Fredningsnævnet lægger efter sagens oplysninger til grund, at en dispensation ikke er i strid med naturbeskyttelseslovens § 50, stk. 2 eller 3.

Efter de foreliggende oplysninger har det ansøgte projekt, der indebærer flyvning med drone i et begrænset omfang, et videnskabeligt formål, som har direkte tilknytning til et af fredningens formål. Under hensyn hertil kan fredningsnævnet meddele dispensation til det ansøgte projekt på vilkår, at der under flyvningen udvises ekstra agtpågivenhed i forhold til fugletrækket.

Klagevejledning

Der kan klages over denne afgørelse til Miljø- og Fødevareklagenævnet. Klagefristen udløber 4 uger efter, at afgørelsen er meddelt. Er afgørelsen offentligt bekendtgjort, regnes klagefristen dog altid fra bekendtgørelsen. Klagen skal ifølge naturbeskyttelseslovens § 87 indgives via Miljø- og Fødevareklagenævnets digitale selvbetjening, jf. vejledningen på Miljø- og Fødevareklagenævnets hjemmeside www.naevneneshus.dk. Klagefristen udløber ved midnat på dagen for klagefristens udløb. Hvis klagefristen udløber på en lørdag eller en helligdag, forlænges fristen til den følgende hverdag.

Klageberettigede er, jf. naturbeskyttelseslovens § 86:

- Adressaten for afgørelsen,
- ejeren af den ejendom, som afgørelsen vedrører,
- offentlige myndigheder,
- en berørt nationalparkfond,
- lokale foreninger og organisationer, som har en væsentlig interesse i afgørelsen,
- landsdækkende foreninger og organisationer, hvis hovedformål er beskyttelse af natur og miljø, og
- landsdækkende foreninger og organisationer, som efter deres formål varetager væsentlige, rekreative interesser, når afgørelsen berører sådanne interesser.

Det er en betingelse for Miljø- og Fødevareklagenævnets behandling af en klage, at den, der klager, indbetaler et gebyr på 900 kr. for privatpersoner og 1.800 kr. for virksomheder og organisationer (2016-niveau). Klagegebyret reguleres den 1. januar hvert år efter den af Finansministeriet fastsatte sats for det generelle pris- og lønindeks som løbende offentliggjort i forslag til finanslov med virkning for klager, der modtages i Miljø- og Fødevareklagenævnet fra og med den 1. februar 2017. Miljø- og Fødevareklagenævnet offentliggør størrelsen af klagegebyret på sin hjemmeside www.naevneneshus.dk.

Gebyret opkræves i forbindelse med klagens oprettelse i Miljø- og Fødevareklagenævnets digitale selvbetjening. Klagen behandles først, når gebyret er betalt. Vejledning om gebyrbetalingen kan ligeledes findes på Miljø- og Fødevareklagenævnets hjemmeside www.naevneneshus.dk.

Gebyret tilbagebetales, hvis klagesagen fører til, at den påklagede afgørelse ændres eller ophæves, hvis klageren får helt eller delvis medhold i klagen, eller hvis klagen afvises som følge af overskredet klagefrist, manglende klageberettigelse eller fordi klagen ikke er omfattet af Miljø- og Fødevareklagenævnets kompetence. Det bemærkes, at hvis den eneste ændring af den påklagede afgørelse er forlængelse af en frist for efterkommelse af en afgørelse som følge af den tid, der er medgået til at behandle sagen i Miljø- og Fødevareklagenævnet, så tilbagebetales gebyret dog ikke.

Miljø- og Fødevareklagenævnet kan også beslutte at tilbagebetale klagegebyret, hvis der er indledt forhandlinger med afgørelsens adressat og/eller førsteinstansen om projekttilpasninger, og disse forhandlinger fører til, at klager trækker sin klage tilbage, eller hvis klager i øvrigt trækker sin klage tilbage, før Miljø- og Fødevareklagenævnet har truffet afgørelse i sagen. Gebyret tilbagebetales dog ikke, hvis Miljø-

og Fødevareklagenævnet vurderer, at der er forhold, der taler imod at tilbagebetale gebyret, f.eks. hvis klagen trækkes tilbage meget sent, herunder efter at klager har haft et afgørelsesudkast i partshøring.

En dispensation må i henhold til naturbeskyttelseslovens § 87, stk. 3, ikke udnyttes, før klagefristen er udløbet, eller behandling af en eventuel klage måtte være afsluttet.

Det følger endvidere af naturbeskyttelseslovens § 50, stk. 1, jf. § 66, stk. 2, at dispensationen bortfalder, hvis den ikke udnyttes inden 3 år efter, at den er meddelt.

Med venlig hilsen

Niels Bjerre

Denne afgørelse sendes til:

1. Tage Leegaard,
2. Irene Hjortshøj,
3. Miljøstyrelsen, København,
4. Frederikshavn Kommune,
5. Danmarks Naturfredningsforening, København,
6. Danmarks Naturfredningsforening v/ Eigil Torp Olesen ,
7. Dansk Ornitologisk Forening, København,
8. Dansk Ornitologisk Forening v/ Kurt Rasmussen,
9. Dansk Botanisk Forening v/ Flemming Thorning-Lund,
10. Henrik Vinge Karlsson

Fredningsnævnet for Nordjylland, nordlig del,
Badehusvej 17, 9000 Aalborg,
telefon 9968 8461
mail:nordjyllandnord@fredningsnaevn.dk

Den 26. juni 2017

FN-NJN-18-2017: Skagen Ultra Trail 2017

Fredningsnævnet har den 4. april 2017 fra Frederikshavn Kommune modtaget ansøgning om tilladelse til at gennemføre et sportsarrangement på arealer ved Skagen Gren den 2. september 2017 på matr.nr. 4a, 7aq, 16a, 14a, 19k, 24a, 17aq, 14z, 24b og 42b Skagen Markjorder og matr.nr. 281c Skagen Bygrunde. Ansøgningen er indsendt af løbsarrangøren Thomas Kragh Pedersen.

Fredningsnævnet har efter besigtigelse og forhandling besluttet at meddele dispensation. Begrundelsen for afgørelsen fremgår nedenfor i afsnittet om fredningsnævnets afgørelse.

Sagens Baggrund

Arealerne er omfattet af Naturklagenævnets afgørelse af 27. juni 2007 om fredning af Skagen Gren med omliggende vande, der har til formål

- At sikre de geologiske interesser i området og den landskabelige dynamik særligt knyttet til udviklingen af rimme-doppe-og klit-landskabet,
- At sikre de biologiske interesser i området særligt de naturtyper, der har været grundlaget for områdets udpegning om EF-habitat-område,
- At sikre de kulturhistoriske værdier,
- At sikre og forbedre de rekreative interesser, herunder de oplevelsesværdier, der er knyttet til de store åbne flader og udsigten over havet ved regulering af bebyggelse, rydning af plantager m.v. samt regulering af færdslen i området,
- At give adgang til ved landskabspleje at sikre og forbedre naturområdernes tilstand og foretage naturgenopretning i afvandede områder.

Fredningen har bl. a. en bestemmelse om, at der ikke må afholdes sportsstævner eller lignende arrangementer.

Det fremgår af ansøgningsmaterialet, at der ønskes afholdt motionsløb med strækninger på 30 og 60 km-ruter samt en halvmaraton. Sidstnævnte skal starte ved Vippefyret frem mod Sønderstrand mod Grenen ind på Grenen Sporet. Derefter forbi Radarstationen videre ud på Grenen Sporet til Flugtskydebanen og videre på Nordsøstien. 30 og 60 km-ruterne løbes rundt på Skagen Odde. Der er fastsat et maksimum for antal løbere på 300. Når den sidste er kommet fra start, vil der løbe hjælpere efter og nedtage skiltning m.v. Der vil være depoter rundt omkring og der vil være opmærksomhed på, at der ikke efterlades affald. Overskud fra løbet overrækkes senere til Kræftcaféen.

Frederikshavn Kommune vil ved en eventuel dispensation sikre sig samtykke fra de berørte lodsejere. Herudover har kommunen oplyst, at arealerne er beliggende i Natura 2000-område, og at

arrangementet kan afholdes uden væsentlig påvirkning af naturtyper og arter på udpegningsgrundlaget for det internationale naturbeskyttelsesområde, habitatområde 1, Skagen Gren.

Sagens behandling

Fredningsnævnet har behandlet sagen på et møde med besigtigelse den 14. juni 2017. I besigtigelsen deltog fredningsnævnet ved formanden, dommer Niels Bjerre, det ministerielt udpegede medlem Tage Leegaard og det kommunalt udpegede medlem Irene Hjortshøj. For Frederikshavn Kommune mødte Ann-Kathrine B. Thomassen. For Danmarks Naturfredningsforening mødte Mette Nielsen og for Friluftsrådet mødte Betty Steglisch-Petersen. Arrangøren af løbet Thomas Kragh Pedersen var mødt sammen med leder af Kræftcaféen Aase Nielsen.

Thomas Kragh Pedersen bemærkede, at der vil blive afsat en mindre sløjfe omkring Skagens Odde- og Naturcenter. Der vil løbe 1-5 personer ad gangen. Der er 2 depoter på ruterne, hvoraf det ene er placeret på Solnedgangspladsen og et mindre depot på Batterivej. Der er ikke plastikkrus i depoterne, idet det forventes at alle løbere har deres egne drikkeflasker med. Der er bemanding og affaldsposer på depoterne.

Mette Nielsen oplyste, at Danmarks Naturfredningsforening er bekymret for, at der med tiden vil blive meddelt et antal dispensationer til arrangementer, hvorved der skabes præcedens til skade for området. Mette Nielsen afleverede en liste over de arrangementer, foreningen mener der har været ved Grenen:

Afholdte, ansøgte og forespurgte arrangementer på Grenen og Sønderstrand

Grenen:
1. Fatbikeløb
1. Dragefestival
2. Fuglefestival
3. Kite-suferkonkurrence (Fredningsnævnet gav afslag)
4. Modeshow på stranden (Naturstyrelsen gav afslag)
5. Skagenløbet
6. Vikingeridt "Grenen Rundt" med islænderheste
7. Skagen Odde Ultra Trail
8. Ridearrangement evt. på Nordstrand
9. Brdr. Price – Optagelse af TV-program
10. Ølsmagning på Grenens spids
11. Kunstprojekt Verdens Ender
12. Atelier med 4 spejle (6m2) opsat på en linje mellem Skagen Odde Naturcenter og Grenen

Sønderstrand:

1. Udlejning af liggestole og parasoller m.m.
2. Delfinfestival
3. Jazzkoncert med udskænkning

Herudover tænker foreningen også på den turist, som kun har en enkelt dag til at opleve et stort uforstyrret landskab. Jo flere arrangementer, jo større er risikoen for ikke at få oplevelsen af et

uforstyrret landskab. Foreningen ønsker, at fredningsnævnet tilkendegiver, hvornår der ikke kan gives flere dispensationer, eller med andre ord, hvornår mætningspunktet er nået.

Friluftsrådet støttede projektet og henholdt sig til, at det er godt, at stier i fredningen kan anvendes til friluftsaktiviteter.

Efter mødets afholdelse har Frederikshavn Kommune på opfordring fra fredningsnævnet fremsendt en liste over de arrangementer, som fredningsnævnet har meddelt dispensation til:

15.februar 2007: kunstprojekt "Verdens Ender" (19-21.april 2007) FS 3/2007

7.marts 2011: Skagensløbet (3.april 2011) FS 19/2011

15.juni 2016: Skagen Marathon (8.oktober 2016) FN-NJN-11-2016

14.marts 2017: Skagen Marathon (7.oktober 2017 samt de kommende 4 år) FN-NJN-62-2016

Fredningsnævnets afgørelse

Fredning af arealer ved Skagen Gren med omliggende vande betyder at projektet kræver fredningsnævnets dispensation i medfør af naturbeskyttelseslovens § 50, stk. 1, hvorefter fredningsnævnet kan meddele dispensation, hvis det ansøgte ikke strider mod fredningens formål.

Det fremgår endvidere af naturbeskyttelseslovens § 50, stk. 2, at fredningsnævnet kun kan meddele dispensation fra en fredning i eller uden for et internationalt naturbeskyttelsesområde, hvis det ansøgte ikke indebærer en forringelse af naturtyper og levesteder for arter eller betydelig forstyrrelse af arter, som området er udpeget for. Fredningsnævnet kan endvidere i medfør af § 50, stk. 3 kun meddele dispensation, hvis det ansøgte ikke kan ødelægge yngle- eller rasteområder i det naturlige udbredelsesområde for de dyrearter, der er nævnt i bilag 3 til loven, eller ødelægge de plantearter, der er nævnt i bilag 5 til loven, i alle livsstadier.

Fredningsnævnet lægger efter sagens oplysninger til grund, at en dispensation ikke er i strid med naturbeskyttelseslovens § 50, stk. 2 eller 3.

Efter der foreliggende oplysninger om løbets afholdelse kan fredningsnævnet meddele dispensation til det ansøgte for så vidt angår løbet i 2017. Det forudsættes, at der kun løbes på de anlagte stier, og at placering af depoter sker som forudsat i ansøgningen, samt at opsætning og nedtagning af løbsmarkeringer foretages kort tid før og efter løbets afvikling. Det forudsættes endelig også, at Frederikshavn Kommune efter løbets afholdelse foretager en nærmere evaluering af afvikling og oprydning mv., som eventuelt kan benyttes til brug for en efterfølgende ansøgning.

Løbsarrangøren må i fornødent omfang indhente samtykke fra de berørte lodsejere.

Klagevejledning

Der kan klages over denne afgørelse til Miljø- og Fødevareklagenævnet. Klagefristen udløber 4 uger efter, at afgørelsen er meddelt. Er afgørelsen offentligt bekendtgjort, regnes klagefristen dog altid fra bekendtgørelsen. Klagen skal ifølge naturbeskyttelseslovens § 87 indgives via Miljø- og Fødevareklagenævnets digitale selvbetjening, jf. vejledningen på Miljø- og Fødevareklagenævnets hjemmeside www.naevneneshus.dk. Klagefristen udløber ved midnat på dagen for klagefristens

udløb. Hvis klagefristen udløber på en lørdag eller en helligdag, forlænges fristen til den følgende hverdag.

Klageberettigede er, jf. naturbeskyttelseslovens § 86:

- Adressaten for afgørelsen,
- ejeren af den ejendom, som afgørelsen vedrører,
- offentlige myndigheder,
- en berørt nationalparkfond,
- lokale foreninger og organisationer, som har en væsentlig interesse i afgørelsen,
- landsdækkende foreninger og organisationer, hvis hovedformål er beskyttelse af natur og miljø, og
- landsdækkende foreninger og organisationer, som efter deres formål varetager væsentlige, rekreative interesser, når afgørelsen berører sådanne interesser.

Det er en betingelse for Miljø- og Fødevareklagenævnets behandling af en klage, at den, der klager, indbetaler et gebyr på 900 kr. for privatpersoner og 1.800 kr. for virksomheder og organisationer (2016-niveau). Klagegebyret reguleres den 1. januar hvert år efter den af Finansministeriet fastsatte sats for det generelle pris- og lønindeks som løbende offentliggjort i forslag til finanslov med virkning for klager, der modtages i Miljø- og Fødevareklagenævnet fra og med den 1. februar 2017. Miljø- og Fødevareklagenævnet offentliggør størrelsen af klagegebyret på sin hjemmeside www.naevneneshus.dk.

Gebyret opkræves i forbindelse med klagens oprettelse i Miljø- og Fødevareklagenævnets digitale selvbetjening. Klagen behandles først, når gebyret er betalt. Vejledning om gebyrbetalingen kan ligeledes findes på Miljø- og Fødevareklagenævnets hjemmeside www.naevneneshus.dk.

Gebyret tilbagebetales, hvis klagesagen fører til, at den påklagede afgørelse ændres eller ophæves, hvis klageren får helt eller delvis medhold i klagen, eller hvis klagen afvises som følge af overskredet klagefrist, manglende klageberettigelse eller fordi klagen ikke er omfattet af Miljø- og Fødevareklagenævnets kompetence. Det bemærkes, at hvis den eneste ændring af den påklagede afgørelse er forlængelse af en frist for efterkommelse af en afgørelse som følge af den tid, der er medgået til at behandle sagen i Miljø- og Fødevareklagenævnet, så tilbagebetales gebyret dog ikke.

Miljø- og Fødevareklagenævnet kan også beslutte at tilbagebetale klagegebyret, hvis der er indledt forhandlinger med afgørelsens adressat og/eller førsteinstansen om projekttilpasninger, og disse forhandlinger fører til, at klager trækker sin klage tilbage, eller hvis klager i øvrigt trækker sin klage tilbage, før Miljø- og Fødevareklagenævnet har truffet afgørelse i sagen. Gebyret tilbagebetales dog ikke, hvis Miljø- og Fødevareklagenævnet vurderer, at der er forhold, der taler imod at tilbagebetale gebyret, f.eks. hvis klagen trækkes tilbage meget sent, herunder efter at klager har haft et afgørelsesudkast i partshøring.

En dispensation må i henhold til naturbeskyttelseslovens § 87, stk. 3, ikke udnyttes, før klagefristen er udløbet, eller behandling af en eventuel klage måtte være afsluttet.

Det følger endvidere af naturbeskyttelseslovens § 50, stk. 1, jf. § 66, stk. 2, at dispensationen bortfalder, hvis den ikke udnyttes inden 3 år efter, at den er meddelt.

Med venlig hilsen



Niels Bjerre

Denne afgørelse sendes til:

1. Tage Leegaard,
2. Irene Hjortshøj,
3. Miljøstyrelsen, København,
4. Frederikshavn Kommune geo-2017-00742,
5. Danmarks Naturfredningsforening, København,
6. Danmarks Naturfredningsforening v/ Eigil Torp Olesen,
7. Dansk Ornitologisk Forening, København,
8. Dansk Ornitologisk Forening v/ Thorkild Lund,
9. Dansk Botanisk Forening v/ Flemming Thorning-Lund,
10. Friluftsrådet, København,
11. Thomas Kragh Pedersen

Fredningsnævnet for Nordjylland, nordlig del,
Badehusvej 17, 9000 Aalborg,
telefon 9968 8461
mail:nordjyllandnord@fredningsnaevn.dk

Den 26. juni 2017

FN-NJN-27-2017: Ladestander til el-biler på Skagen Gren.

Fredningsnævnet har den 9. maj 2017 fra Frederikshavn Kommune modtaget ansøgning om lovliggørelse af en opstillet ladestander til el-biler på matr.nr. 7000 fi Skagen Markjorder, parkeringsarealet ved Skagen Gren.

Fredningsnævnet har efter besigtigelse af arealet besluttet at meddele dispensation. Begrundelsen for afgørelsen fremgår nedenfor i afsnittet om fredningsnævnets afgørelse.

Sagens Baggrund

Arealerne er omfattet af Naturklagenævnets afgørelse af 27. juni 2007 om fredning af Skagen Gren med omliggende vande, der har til formål

- At sikre de geologiske interesser i området og den landskabelige dynamik særligt knyttet til udviklingen af rimme-doppe-og klit-landskabet,
- At sikre de biologiske interesser i området særligt de naturtyper, der har været grundlaget for områdets udpegning om EF-habitat-område,
- At sikre de kulturhistoriske værdier,
- At sikre og forbedre de rekreative interesser, herunder de oplevelsesværdier, der er knyttet til de store åbne flader og udsigten over havet ved regulering af bebyggelse, rydning af plantager m.v. samt regulering af færdslen i området,
- At give adgang til ved landskabspleje at sikre og forbedre naturområdernes tilstand og foretage naturgenopretning i afvandede områder.

Fredningen har en bestemmelse om, at der ikke må opføres eller opstilles ny bebyggelse, herunder boder, skure, jagthytter og lignende eller foretages om-eller tilbygninger af eksisterende bebyggelse. Herudover må der ikke etableres nye faste anlæg, konstruktioner eller skæmmende indretninger i området. Der må således ikke opstilles tårne, antennemaster, vindmøller, tankanlæg eller lignende.

Det fremgår af ansøgningen, at der er opstillet en ladestander til elbiler med to ladestik ved parkeringsbåse samt opsat "TADAA-skilte". Laderen er ca. 1 meter høj og er hvid og orange og tilsluttet et eksisterende elskab.

Frederikshavn Kommune har oplyst, at det ansøgte ikke påvirker naturtyper eller arter på udpegningsgrundlaget for habitatområde 1, Skagen Gren, væsentligt og forhindrer ikke målet om opnåelse af gunstig bevaringsstatus.

Sagens behandling

Fredningsnævnet har behandlet sagen på et møde med besigtigelse den 14. juni 2917. I besigtigelsen deltog fredningsnævnet ved formanden, dommer Niels Bjerre, et ministerielt udpegede medlem Tage Leegaard og det kommunalt udpegede medlem Irene Hjortshøj. For Frederikshavn Kommune mødte Ann-Kathrine B. Thomassen. For Danmarks Naturfredningsforening mødte Mette Nielsen. For Friluftsrådet mødte Betty Steglisch-Petersen.

Ingen udtalte sig imod det ansøgte.

Fredningsnævnets afgørelse

Fredning af arealer ved Skagen Gren med omliggende vande betyder at projektet kræver fredningsnævnets dispensation i medfør af naturbeskyttelseslovens § 50, stk. 1, hvorefter fredningsnævnet kan meddele dispensation, hvis det ansøgte ikke strider mod fredningens formål.

Det fremgår endvidere af naturbeskyttelseslovens § 50, stk. 2, at fredningsnævnet kun kan meddele dispensation fra en fredning i eller uden for et internationalt naturbeskyttelsesområde, hvis det ansøgte ikke indebærer en forringelse af naturtyper og levesteder for arter eller betydelig forstyrrelse af arter, som området er udpeget for. Fredningsnævnet kan endvidere i medfør af § 50, stk. 3 kun meddele dispensation, hvis det ansøgte ikke kan ødelægge yngle- eller rasteområder i det naturlige udbredelsesområde for de dyrearter, der er nævnt i bilag 3 til loven, eller ødelægge de plantearter, der er nævnt i bilag 5 til loven, i alle livsstadier.

Fredningsnævnet lægger efter sagens oplysninger til grund, at en dispensation ikke er i strid med naturbeskyttelseslovens § 50, stk. 2 eller 3.

Idet fredningsnævnet endvidere lægger til grund, at det ansøgte både i udformning, størrelse og placering af ladestanderen er af mindre synlighed taget omgivelserne i betragtning, kan nævnet meddele dispensation til det ansøgte.

Klagevejledning

Der kan klages over denne afgørelse til Miljø- og Fødevareklagenævnet. Klagefristen udløber 4 uger efter, at afgørelsen er meddelt. Er afgørelsen offentligt bekendtgjort, regnes klagefristen dog altid fra bekendtgørelsen. Klagen skal ifølge naturbeskyttelseslovens § 87 indgives via Miljø- og Fødevareklagenævnets digitale selvbetjening, jf. vejledningen på Miljø- og Fødevareklagenævnets hjemmeside www.naevneneshus.dk. Klagefristen udløber ved midnat på dagen for klagefristens udløb. Hvis klagefristen udløber på en lørdag eller en helligdag, forlænges fristen til den følgende hverdag.

Klageberettigede er, jf. naturbeskyttelseslovens § 86:

- Adressaten for afgørelsen,
- ejeren af den ejendom, som afgørelsen vedrører,
- offentlige myndigheder,
- en berørt nationalparkfond,
- lokale foreninger og organisationer, som har en væsentlig interesse i afgørelsen,
- landsdækkende foreninger og organisationer, hvis hovedformål er beskyttelse af natur og miljø, og
- landsdækkende foreninger og organisationer, som efter deres formål varetager væsentlige, rekreative interesser, når afgørelsen berører sådanne interesser.

Det er en betingelse for Miljø- og Fødevareklagenævnets behandling af en klage, at den, der klager, indbetaler et gebyr på 900 kr. for privatpersoner og 1.800 kr. for virksomheder og organisationer (2016-niveau). Klagegebyret reguleres den 1. januar hvert år efter den af Finansministeriet fastsatte sats for det generelle pris- og lønindeks som løbende offentliggjort i forslag til finanslov med virkning for klager, der modtages i Miljø- og Fødevareklagenævnet fra og med den 1. februar 2017. Miljø- og Fødevareklagenævnet offentliggør størrelsen af klagegebyret på sin hjemmeside www.naevneneshus.dk.

Gebyret opkræves i forbindelse med klagens oprettelse i Miljø- og Fødevareklagenævnets digitale selvbetjening. Klagen behandles først, når gebyret er betalt. Vejledning om gebyrbetalingen kan ligeledes findes på Miljø- og Fødevareklagenævnets hjemmeside www.naevneneshus.dk.

Gebyret tilbagebetales, hvis klagesagen fører til, at den påklagede afgørelse ændres eller ophæves, hvis klageren får helt eller delvis medhold i klagen, eller hvis klagen afvises som følge af overskredet klagefrist, manglende klageberettigelse eller fordi klagen ikke er omfattet af Miljø- og Fødevareklagenævnets kompetence. Det bemærkes, at hvis den eneste ændring af den påklagede afgørelse er forlængelse af en frist for efterkommelse af en afgørelse som følge af den tid, der er medgået til at behandle sagen i Miljø- og Fødevareklagenævnet, så tilbagebetales gebyret dog ikke.

Miljø- og Fødevareklagenævnet kan også beslutte at tilbagebetale klagegebyret, hvis der er indledt forhandlinger med afgørelsens adressat og/eller førsteinstansen om projekttilpasninger, og disse forhandlinger fører til, at klager trækker sin klage tilbage, eller hvis klager i øvrigt trækker sin klage tilbage, før Miljø- og Fødevareklagenævnet har truffet afgørelse i sagen. Gebyret tilbagebetales dog ikke, hvis Miljø- og Fødevareklagenævnet vurderer, at der er forhold, der taler imod at tilbagebetale gebyret, f.eks. hvis klagen trækkes tilbage meget sent, herunder efter at klager har haft et afgørelsesudkast i partshøring.

En dispensation må i henhold til naturbeskyttelseslovens § 87, stk. 3, ikke udnyttes, før klagefristen er udløbet, eller behandling af en eventuel klage måtte være afsluttet.

Det følger endvidere af naturbeskyttelseslovens § 50, stk. 1, jf. § 66, stk. 2, at dispensationen bortfalder, hvis den ikke udnyttes inden 3 år efter, at den er meddelt.

Med venlig hilsen



Niels Bjerre

Denne afgørelse sendes til:

1. Tage Leegaard,
2. Irene Hjortshøj,
3. Miljøstyrelsen, København,

4. Frederikshavn Kommune geo-2017-02054,
5. Danmarks Naturfredningsforening, København,
6. Danmarks Naturfredningsforening v/ Eigil Torp Olesen,
7. Dansk Ornitologisk Forening, København,
8. Dansk Ornitologisk Forening v/ Thorkild Lund,
9. Dansk Botanisk Forening v/ Flemming Thorning-Lund,
10. Friluftsrådet, København.

Fredningsnævnet for Nordjylland, nordlig del,
Badehusvej 17, 9000 Aalborg,
telefon 9968 8461
mail:nordjyllandnord@fredningsnaevn.dk

Den 20. august 2017

FN-NJN-19-2017: Udskiftning af campinghytter på Camp One Grenen Strand Camping.

Fredningsnævnet har den 4. april 2017 fra Frederikshavn Kommune modtaget ansøgning om tilladelse til at udskifte eksisterende campinghytter på Camp One Grenen Strand Camping på matr.nr. 24a og 24q Skagen Markjorder, beliggende Fyrvej 16, 9990 Skagen. Ansøgningen er indsendt af Per Blaabjerg.

Arealerne er omfattet af Naturklagenævnets afgørelse af 27. juni 2007 om fredning af Skagen Gren med omliggende vande, der har til formål

- At sikre de geologiske interesser i området og den landskabelige dynamik særligt knyttet til udviklingen af rimme-doppe-og klit-landskabet,
- At sikre de biologiske interesser i området særligt de naturtyper, der har været grundlaget for områdets udpegning som EF-habitat-område,
- At sikre de kulturhistoriske værdier,
- At sikre og forbedre de rekreative interesser, herunder de oplevelsesværdier, der er knyttet til de store åbne flader og udsigten over havet ved regulering af bebyggelse, rydning af plantager m.v. samt regulering af færdslen i området,
- At give adgang til ved landskabspleje at sikre og forbedre naturområdernes tilstand og foretage naturgenopretning i afvandede områder.

Fredningsafgørelsen har i § 5, stk. 1, en bestemmelse om, at der ikke må opføres eller opstilles ny bebyggelse, herunder boder, skure, jagthytter og lignende eller foretages om- eller tilbygninger af eksisterende bebyggelse. Fredningsnævnet kan dog bl.a. tillade mindre om- og tilbygninger på campingpladsen.

Det fremgår af ansøgningsmaterialet, at der ansøges om efter nedrivning af de eksisterende hytter at opføre henholdsvis 30 m2 og 20 m2 store hytter som vist nedenfor.

Sagens behandling

Fredningsnævnet har behandlet sagen på et møde med besigtigelse den 14. juni 2017. I besigtigelsen deltog fredningsnævnet ved formanden, dommer Niels Bjerre, det ministerielt udpegede medlem Tage Leegaard og det kommunalt udpegede medlem Irene Hjortshøj. For Frederikshavn Kommune mødte Ann-Kathrine B. Thomassen. For Danmarks Naturfredningsforening mødte Mette Nielsen og for Friluftsrådet mødte Betty Steglisch-Petersen. Ejeren af campingpladsen, Per Blaabjerg var mødt.

Per Blaabjerg oplyste, at de eksisterende 9 hytter er på hver 10 m^2, hvor han nu ansøger om tilladelse til at opstille 6 hytter på 30 m^2 og 2 hytter på 20 m^2 med samme materialevalg som den øvrige eksisterende bebyggelse på campingpladsen: sort træ og sort tag i en skrånende konstruktion. Det samlede bebyggede areal forøges derfor fra 90 m^2 til 220 m^2. Han har planer om at påbegynde projektet, således at de nye hytter kan være klar til den kommende 2018-sæson.

Danmarks Naturfredningsforening havde ingen bemærkninger til det ansøgte.

Friluftsrådet støttede det ansøgte, der vil være til fordel for friluftslivet og give de bedst mulige forhold for anvendelse af naturen og kysten i koncentrerede faciliteter.

Efter en kort votering udsatte fredningsnævnet sagen på forelæggelse for Miljøstyrelsen, idet der blandt nævnets medlemmer er et ønske om en teknisk vurdering af projektet, herunder størrelsen på de ansøgte campinghytter, disses antal og nærmere placering på campingpladsen.

Frederikshavn Kommune har i en mail af 16. juni 2017 supplerende oplyst, at kommunen fastholder at reglerne i campingreglementet skal overholdes. De tegninger, der er fremsendt til fredningsnævnet overholder størrelsen på maksimalt 30 m^2, en maksimal højde på 4 m og en minimum afstand 5 m mellem hytterne. Campingreglementet definerer ikke, hvor langt der skal være til naboskel. Men placeringen skal tage hensyn til de omgivende arealer. Frederikshavn Kommune vurderer, at en afstand på 1,5 m til naboskel giver mulighed for at opføre en fremtidig afskærmning. Det kan f.eks. blive aktuelt, hvis naboen fælder de træer, der i dag virker afskærmende, hvilket reguleres af hegnsloven. Der skal ikke gives byggetilladelse til hytterne, men ud over tilladelse fra fredningsnævnet skal der søges om dispensation fra strandbeskyttelseslinjen og meddeles landzonetilladelse. Området er ikke beliggende i Natura 2000-område.

Frederikshavn Kommune har oplyst, at der også skal indhentes dispensation i forhold til strandbeskyttelseslinjen, ligesom der skal indhentes en landzonetilladelse.

Miljøstyrelsen har i en mail af 27. juli 2017 oplyst, at der efter BBR-registret på campingpladsen findes 15 bygninger med et samlet bygningsareal på 951 m^2. Det samlede bygningsareal vil øges med 14 %, hvis det ansøgte byggeri opføres.

Miljøstyrelsen har vurderet, at placeringen af campinghytterne er god i landskabelig henseende, da hytterne har omtrent samme placering som de eksisterende hytter, og da de placeres i tilknytning til campingpladsens øvrige bygninger og fjernest fra kysten. Miljøstyrelsen har også vurderet, at ansøgningen i relation til fredningsbestemmelserne skal behandles efter reglerne om opførelse af ny bebyggelse.

Fredningsnævnets afgørelse

Fredningen af Skagen Gren med omliggende vande betyder, at projektet kræver fredningsnævnets dispensation i medfør af naturbeskyttelseslovens § 50, stk. 1, hvorefter fredningsnævnet kan meddele dispensation, hvis det ansøgte ikke strider mod fredningens formål.

Fredningsnævnet lægger efter sagens oplysninger til grund, at en dispensation ikke er i strid med naturbeskyttelseslovens § 50, stk. 2 eller 3.

Efter en samlet vurdering af det ansøgte finder fredningsnævnet, at der kan meddeles en dispensation til efter nedrivning af de eksisterende hytter at opføre de 8 campinghytter med den angivne placering og med samme materialevalg som den øvrige eksisterende bebyggelse på campingpladsen i form af sort træ og sort tag. Fredningsnævnet har vurderet, at placeringen er landskabelig god, og at det efter campingreglementet er muligt at opføre campinghytter på op til 30 m^2 indenfor strandbeskyttelseslinjen. Nævnet har endelig også tillagt det betydning, at fredningsbestemmelserne nævner en mulighed for udvidelse af bebyggelsen på campingpladsen.

Klagevejledning

Der kan klages over denne afgørelse til Miljø- og Fødevareklagenævnet. Klagefristen udløber 4 uger efter, at afgørelsen er meddelt. Er afgørelsen offentligt bekendtgjort, regnes klagefristen dog altid fra bekendtgørelsen. Klagen skal ifølge naturbeskyttelseslovens § 87 indgives via Miljø- og Fødevareklagenævnets Klageportal, der findes via Borger.dk eller Virk.dk, jf. også vejledningen på Miljø- og Fødevareklagenævnets hjemmeside www.nmkn.dk. Klagefristen udløber ved midnat på dagen for klagefristens udløb. Hvis klagefristen udløber på en lørdag eller en helligdag, forlænges fristen til den følgende hverdag.

Klageberettigede er, jf. naturbeskyttelseslovens § 86:

- Adressaten for afgørelsen,
- ejeren af den ejendom, som afgørelsen vedrører,
- offentlige myndigheder,
- en berørt nationalparkfond,
- lokale foreninger og organisationer, som har en væsentlig interesse i afgørelsen,
- landsdækkende foreninger og organisationer, hvis hovedformål er beskyttelse af natur og miljø, og
- landsdækkende foreninger og organisationer, som efter deres formål varetager væsentlige, rekreative interesser, når afgørelsen berører sådanne interesser.

Det er en betingelse for Miljø- og Fødevareklagenævnets behandling af en klage, at den, der klager, indbetaler et gebyr på 900 kr. Gebyret opkræves i forbindelse med klagens oprettelse i Klageportalen. Klagen behandles først, når gebyret er betalt. Vejledning om gebyrbetalingen kan ligeledes findes på Miljø- og Fødevareklagenævnets hjemmeside www.nmkn.dk.

Gebyret tilbagebetales, hvis klagesagen fører til, at den påklagede afgørelse ændres eller ophæves, hvis klageren får helt eller delvis medhold i klagen, eller hvis klagen afvises som følge af overskredet klagefrist, manglende klageberettigelse, eller fordi klagen ikke er omfattet af Miljø- og Fødevareklagenævnets kompetence. Det bemærkes, at hvis den eneste ændring af den påklagede afgørelse er forlængelse af en frist for efterkommelse af en afgørelse som følge af den tid, der er medgået til at behandle sagen i Miljø- og Fødevareklagenævnet, så tilbagebetales gebyret dog ikke.

Miljøklage- og Fødevareklagenævnet kan også beslutte at tilbagebetale klagegebyret, hvis der er indledt forhandlinger med afgørelsens adressat og/eller førsteinstansen om projekttilpasninger, og disse forhandlinger fører til, at klager trækker sin klage tilbage, eller klager i øvrigt trækker sin klage tilbage, før Miljø- og Fødevareklagenævnet har truffet afgørelse i sagen. Gebyret

tilbagebetales dog ikke, hvis Miljø- og Fødevareklagenævnet vurderer, at der er forhold, der taler imod at tilbagebetale gebyret, f.eks. hvis klagen trækkes tilbage meget sent, herunder efter at klager har haft et afgørelsesudkast i partshøring.

En dispensation må i henhold til naturbeskyttelseslovens § 87, stk. 3, ikke udnyttes, før klagefristen er udløbet, eller behandling af en eventuel klage måtte være afsluttet.

Det følger endvidere af naturbeskyttelseslovens § 50, stk. 1, jf. § 66, stk. 2, at dispensationen bortfalder, hvis den ikke udnyttes inden 3 år efter, at den er meddelt.

Med venlig hilsen



Niels Bjerre

Denne afgørelse sendes til:

1. Tage Leegaard,
2. Irene Hjortshøj,
3. Miljøstyrelsen, København,
4. Frederikshavn Kommune v/ Ann-Katrine B. Thomassen,
5. Danmarks Naturfredningsforening, København,
6. Danmarks Naturfredningsforening v/ Eigil Torp Olesen,
7. Dansk Ornitologisk Forening, København,
8. Dansk Ornitologisk Forening v/ Thorkild Lund,
9. Dansk Botanisk Forening v/ Flemming Thorning-Lund,
10. Per Blaabjerg

Fredningsnævnet for Nordjylland, nordlig del,

telefon 9968 8461

mail:nordjyllandnord@fredningsnaevn.dk

Frederikshavn Kommune.

Den 8. september 2017

FN-NJN-34-2017: Genopretning af hydrologiske forhold indenfor fredningen af Skagen Gren med omliggende vande – delprojekt 1.

Fredningsnævnet har den 13. juni 2017 fra Frederikshavn Kommune modtaget en ansøgning om tilladelse til at foretage terrænændringer på nogle arealer, der er omfattet af Naturklagenævnets afgørelse af 27. juni 2007 om fredning af Skagen Gren med omliggende vande i Frederikshavn Kommune.

Fredningsnævnet har efter besigtigelse af arealerne besluttet at meddele dispensation. Begrundelsen for afgørelsen fremgår i afsnittet neden for om fredningsnævnets afgørelse.

Sagens omstændigheder

Frederikshavn Kommune har oplyst, at der er et ønske om at genoprette den naturlige hydrologi, hvilket kan ske i henhold til naturgenopretningsprojektet LIFE Hulsig Hede. Der er både på Grenen, Hulsig Hede og Råbjerg Hede gennemført en del dræningsprojekter i forbindelse med tørvegravning og udnyttelse af arealerne til landbrugsmæssig drift. Disse aktiviteter er ophørt de fleste steder og dræningen har givet en ubalance i de hydrologiske forhold. Vådområderne tørrer ud og der sker en tilgroning med træer og buske.

Naturgenopretningsprojektet LIFE REWETDUNE udføres i fællesskab af Naturstyrelsen og Frederikshavn Kommune

Ved en genoprettelse af den naturlige hydrologi sikres områdernes unikke våde naturtyper samt levestederne for en række fugle, padder, insekter og andre dyr, ligesom der sker en hæmning af frøspiring af nåletræer og birk. Den naturlige hydrologi vil fremtidssikre mod tilgroning, idet sommerudtørring forhindres og dermed modvirkes frigivelse af næringsstoffer fra tørven. De næringsfattige og fugtige arealer hæmmer frøspiring af træer og fremmer hedens naturlige flora og fauna.

Hele projektområdet omfatter 6 forskellige fredninger, Skagen Gren, Hulsig Hede, Pælens Mile, V. Engklit, Råbjerg Mile og Slåbakkegård. Ansøgeren har valgt at opdele hele projektet i 4 delprojekter.

Ingeniørfirmaet Niras har lavet en forundersøgelse, i hvilken forbindelse, der bl.a. er udarbejdet forslag til, hvor og hvordan projektet skal udføres. Et kriterie for forundersøgelsen har været, at genopretningen af de hydrologiske forhold ikke må få negative konsekvenser for landbrugsarealer, huse, veje og jernbanen.

Fredningen har bl.a. til formål at sikre de biologiske interesser i området, særligt de naturtyper, der har været grundlaget for områdets udpegning som EF.habitat-område. Efter fredningskendelsens § 3, stk. 1, må der ikke foretages terrænændringer, hverken ved på- eller opfyldning, planering eller afgravning. Efter § 3, stk. 2, er bestemmelsen i stk. 1 dog ikke til hinder for terrænændringer i forbindelse med nærmere angivne foranstaltninger, samt i forbindelse med naturpleje og -genopretning.

I ansøgningen er delprojekt 1 vist således:

I grøfterne/vandløb markeret med gult hæves bunden med 0,5 m. Materialet vil bestå af sand fra vandløbskanterne, som stammer fra tidligere oprensning, således at der ikke vil blive tilført fremmed materiale til området. En gravemaskine vil forsigtigt skubbe materialet ned. Det overvejes at benytte et stemmeværk, som let kan tages op, hvis der opstår problemer i år med megen nedbør.

Sagens behandling

Fredningsnævnet har behandlet sagen på et møde med besigtigelse den 16. august 2017. I besigtigelsen deltog fredningsnævnet ved formanden, dommer Niels Bjerre, det ministerielt udpegede medlem Tage Leegaard og det kommunalt udpegede medlem Irene Hjortshøj. For

Frederikshavn Kommune mødte Sisse Lindholm. For Danmarks Naturfredningsforening mødte Mette Jensen. For Niras A/S mødte Jacob Birk Jensen og Pernille Brandt. For Naturstyrelsen Vendsyssel mødte Bjarke Jensen.

Sisse Lindholm indstillede, at der meddeles dispensation. Formålet med projektet er at opfylde handleplanerne for Natura 2000 områderne og sikre en øget biodiversitet. En genskabelse af de naturlige hydrologiske forhold vil ikke ødelægge de kulturhistoriske og landskabelige spor, da de gamle tørvegravninger bevares. Projektet må ikke få negative konsekvenser for landbrugsarealer, huse, veje og jernbanen.

De omhandlede arealer er beliggende indenfor beskyttet natur. Frederikshavn Kommune er indstillet på at meddele dispensation fra naturbeskyttelseslovens § 3.

Bjarke Jensen redegjorde for de undersøgelser, der tidligere er udarbejdet om områdets dyre- og planteliv, og den betydning, som en gennemførelse af projektet vil have for området.

Jacob Birk Jensen redegjorde for de forskellige tiltag, der tænkes iværksat i projektområdet. Man har valgt at undlade udgravning af en grøft langs jernbanen, men det fastholdes, at der langs Hulsig-cykelstien i delprojekt 2 må foretages en udgravning, for at cykelstien ikke lejlighedsvis skal stå under vand. Man vil ved etablering af stemmeværker, hvor disse tænkes anvendt, benytte sig af egeplanker. Ved grøftopfyldning vil dette typisk ske i form af punktopfyldning i en længde af ca. 4 m. Opfyldningsmaterialet vil bestå af det eksisterende materiale, som i dag ligger på brinken, ellers vil der hentes lokalt materiale indenfor projektområdet.

Miljøstyrelsen har henledt opmærksomheden på, at ejeren af en ejendom, som er omfattet af projektet, er klageberettiget i relation til en afgørelse truffet af fredningsnævnet.

Det blev oplyst, at Naturstyrelsen Vendsyssel står som ejer af ca. en tredjedel af projektområdet, mens ca. en anden tredjedel ejes af Aage V. Jensen Naturfond. 5-10 % ejes af Frederikshavn Kommune og resten- ca. 20 % - ejes af private lodsejere. Der er for de private lodsejeres vedkommende navnlig tale om græsningsarealer i den sydlige ende af det samlede projektområde.

Frederikshavn Kommune vil indgå skriftlige aftaler med disse lodsejere om udførelsen af projektet. Hvis et samtykke ikke kan indhentes, må der enten foretages justeringer af projektet, eller sagen må indbringes for nævnet på ny.

Det oplystes endeligt, at man under arbejdets udførelse vil anvende et amfibiekøretøj med larvefødder af gummi. Køretøjet vil alene trykke vegetationen, som vil rejse sig igen. Hvis det er nødvendigt, må der anvendes køreplader.

Danmarks Naturfredningsforening indstillede, at der meddeles dispensation til det ansøgte.

<u>Fredningsnævnets afgørelse</u>

Fredning af arealer ved Skagen Gren med omliggende vande om forbud mod terrænændringer mv. betyder, at projektet kræver fredningsnævnets dispensation i medfør af naturbeskyttelseslovens §

50, stk. 1, hvorefter fredningsnævnet kan meddele dispensation, hvis det ansøgte ikke strider mod fredningens formål.

Det fremgår endvidere af naturbeskyttelseslovens § 50, stk. 2, at fredningsnævnet kun kan meddele dispensation fra en fredning i eller uden for et internationalt naturbeskyttelsesområde, hvis det ansøgte ikke indebærer en forringelse af naturtyper og levesteder for arter eller betydelig forstyrrelse af arter, som området er udpeget for. Fredningsnævnet kan endvidere i medfør af § 50, stk. 3 kun meddele dispensation, hvis det ansøgte ikke kan ødelægge yngle- eller rasteområder i det naturlige udbredelsesområde for de dyrearter, der er nævnt i bilag 3 til loven, eller ødelægge de plantearter, der er nævnt i bilag 5 til loven, i alle livsstadier.

Fredningsnævnet lægger efter sagens oplysninger til grund, at en dispensation ikke er i strid med naturbeskyttelseslovens § 50, stk. 2 eller 3.

Fredningsnævnet kan efter de foreliggende oplysninger meddele dispensation til at foretage de arbejder, der er beskrevet i projektmaterialet, idet det vurderes at en genetablering af den naturlige hydrologi vil have nogle positive konsekvenser for den lokale natur. Det henstilles, at der under arbejdets udførelse anvendes en så skånsom fremgangsmåde som muligt, og at der ikke tilføres materiale ude fra.

Klagevejledning

Der kan klages over denne afgørelse til Miljø- og Fødevareklagenævnet. Klagefristen udløber 4 uger efter, at afgørelsen er meddelt. Er afgørelsen offentligt bekendtgjort, regnes klagefristen dog altid fra bekendtgørelsen. Klagen skal ifølge naturbeskyttelseslovens § 87 indgives via Miljø- og Fødevareklagenævnets Klageportal, der findes via Borger.dk eller Virk.dk, jf. også vejledningen på Miljø- og Fødevareklagenævnets hjemmeside www.nmkn.dk. Klagefristen udløber ved midnat på dagen for klagefristens udløb. Hvis klagefristen udløber på en lørdag eller en helligdag, forlænges fristen til den følgende hverdag.

Klageberettigede er, jf. naturbeskyttelseslovens § 86:

- Adressaten for afgørelsen,
- ejeren af den ejendom, som afgørelsen vedrører,
- offentlige myndigheder,
- en berørt nationalparkfond,
- lokale foreninger og organisationer, som har en væsentlig interesse i afgørelsen,
- landsdækkende foreninger og organisationer, hvis hovedformål er beskyttelse af natur og miljø, og
- landsdækkende foreninger og organisationer, som efter deres formål varetager væsentlige, rekreative interesser, når afgørelsen berører sådanne interesser.

Det er en betingelse for Miljø- og Fødevareklagenævnets behandling af en klage, at den, der klager, indbetaler et gebyr på 900 kr. Gebyret opkræves i forbindelse med klagens oprettelse i Klageportalen. Klagen behandles først, når gebyret er betalt. Vejledning om gebyrbetalingen kan ligeledes findes på Miljø- og Fødevareklagenævnets hjemmeside www.nmkn.dk.

Gebyret tilbagebetales, hvis klagesagen fører til, at den påklagede afgørelse ændres eller ophæves, hvis klageren får helt eller delvis medhold i klagen, eller hvis klagen afvises som følge af overskredet klagefrist, manglende klageberettigelse, eller fordi klagen ikke er omfattet af Miljø- og Fødevareklagenævnets kompetence. Det bemærkes, at hvis den eneste ændring af den påklagede afgørelse er forlængelse af en frist for efterkommelse af en afgørelse som følge af den tid, der er medgået til at behandle sagen i Miljø- og Fødevareklagenævnet, så tilbagebetales gebyret dog ikke.

Miljøklage- og Fødevareklagenævnet kan også beslutte at tilbagebetale klagegebyret, hvis der er indledt forhandlinger med afgørelsens adressat og/eller førsteinstansen om projekttilpasninger, og disse forhandlinger fører til, at klager trækker sin klage tilbage, eller klager i øvrigt trækker sin klage tilbage, før Miljø- og Fødevareklagenævnet har truffet afgørelse i sagen. Gebyret tilbagebetales dog ikke, hvis Miljø- og Fødevareklagenævnet vurderer, at der er forhold, der taler imod at tilbagebetale gebyret, f.eks. hvis klagen trækkes tilbage meget sent, herunder efter at klager har haft et afgørelsesudkast i partshøring.

En dispensation må i henhold til naturbeskyttelseslovens § 87, stk. 3, ikke udnyttes, før klagefristen er udløbet, eller behandling af en eventuel klage måtte være afsluttet.

Det følger endvidere af naturbeskyttelseslovens § 50, stk. 1, jf. § 66, stk. 2, at dispensationen bortfalder, hvis den ikke udnyttes inden 3 år efter, at den er meddelt.

Med venlig hilsen



Niels Bjerre

Denne afgørelse sendes til:

1. Tage Leegaard,
2. Irene Hjortshøj,
3. Miljøstyrelsen, København,
4. Frederikshavn Kommune v/ Sisse Lindholm,
5. Danmarks Naturfredningsforening, København,

6. Danmarks Naturfredningsforening v/ Eigil Torp Olesen,
7. Dansk Ornitologisk Forening, København,
8. Dansk Ornitologisk Forening v/ Thorkild Lund,
9. Dansk Botanisk Forening v/ Flemming Thorning-Lund,
10. Aage V. Jensens Naturfond v/ Niels Dahlin Lisborg
11. Niras A/S v/ Jacob Birk Jensen,
12. Naturstyrelsen V/ Karsten Frisk.

Fredningsnævnet for Nordjylland,
nordlig del,
Telefon 9968 8461,
Mail: nordjyllandnord@fredningsnaevn.dk

Cathrine Cort Koppel
Filmmaker & Creator

Aalborg, den 20. september 2017

FN-NJN-58-2017 Droneflyvning ved Skagen Gren

Fredningsnævnet har den 7. september 2017 fra Cathrine Koppel modtaget en ansøgning om tilladelse til at flyve med en drone over Skagen Gren.

Sagen er behandlet som en formandsafgørelse efter bekendtgørelse om forretningsorden for fredningsnævn § 10, stk. 5.

Nævnet har besluttet at meddele dispensation til det ansøgte. Begrundelsen for afgørelsen fremgår nedenfor i afsnittet om fredningsnævnets afgørelse.

Sagens baggrund

Området er omfattet af Naturklagenævnets afgørelse af 27. juni 2007 om fredning af Skagen Gren med omliggende vande i Frederikshavn Kommune. I fredningskendelsens § 17, stk. 1, er det bestemt, at anvendelse af vandscootere, jetsurfere, luftpudebåde, hydrofoiler og fartøjer, der drives ved luftpropel og lignende fartøjer ikke er tilladt.

Ansøgeren har oplyst, at der er tale om optagelser til brug for en lancering af en ny oversigt under navnet "Smutturen" med 50 unikke steder i den danske natur. Målet er at synliggøre steder og naturoplevelser, som mange danskere måske ikke kender. Dansk Kyst- og Naturturisme, Naturstyrelsen og VisitDenmark indgår som samarbejdspartnere.

Flyvningen med drone vil få en varighed på 15 minutter og er planlagt til udførelse den 23. september 2017, hvis vejret tillader det.

Frederikshavn Kommune har som lodsejer givet tilladelse til flyvningen, og den 8. september 2017 har ansøgeren fået den fornødne tilladelse efter landdronebekendtgørelsen.

Fredningsnævnet har i en tidligere sag behandlet en ansøgning om droneflyvning indenfor fredningen, hvortil der kan henvises. (FN-NJN-21-2017).

Fredningsnævnets afgørelse

Fredningen af arealer ved Skagen Gren med omliggende vande betyder, at projektet kræver fredningsnævnets dispensation i medfør af naturbeskyttelseslovens § 50, stk. 1, hvorefter fredningsnævnet kan meddele dispensation, hvis det ansøgte ikke strider mod fredningens formål.

Det fremgår endvidere af naturbeskyttelseslovens § 50, stk. 2, at fredningsnævnet kun kan meddele dispensation fra en fredning i eller uden for et internationalt naturbeskyttelsesområde, hvis det ansøgte ikke indebærer en forringelse af naturtyper og levesteder for arter eller betydelig forstyrrelse af arter, som området er udpeget for. Fredningsnævnet kan endvidere i medfør af § 50, stk. 3 kun meddele dispensation, hvis det ansøgte ikke kan ødelægge yngle- eller rasteområder i det naturlige udbredelsesområde for de dyrearter, der er nævnt i bilag 3 til loven, eller ødelægge de plantearter, der er nævnt i bilag 5 til loven, i alle livsstadier.

Fredningsnævnet lægger efter sagens oplysninger til grund, at en dispensation ikke er i strid med naturbeskyttelseslovens § 50, stk. 2 eller 3.

Ansøgningen indebærer alene flyvning med drone i 15 minutter. Under hensyn hertil, samt til formålet med overflyvningen kan fredningsnævnet meddele dispensation til det ansøgte på vilkår, at der under flyvningen udvises agtpågivenhed i forhold til fugletrækket.

Droneflyvningen kan foretages, når det findes hensigtsmæssigt, idet det dog skal understreges, at en dispensation ikke må udnyttes, før klagefristen er udløbet, eller behandling af en eventuel klage måtte være afsluttet, jf. naturbeskyttelseslovens § 87, stk. 3.

Klagevejledning

Der kan klages over denne afgørelse til Miljø- og Fødevareklagenævnet. Klagefristen udløber 4 uger efter, at afgørelsen er meddelt. Er afgørelsen offentligt bekendtgjort, regnes klagefristen dog altid fra bekendtgørelsen. Klagen skal ifølge naturbeskyttelseslovens § 87 indgives via Miljø- og Fødevareklagenævnets digitale selvbetjening, jf. vejledningen på Miljø- og Fødevareklagenævnets hjemmeside www.naevneneshus.dk. Klagefristen udløber ved midnat på dagen for klagefristens udløb. Hvis klagefristen udløber på en lørdag eller en helligdag, forlænges fristen til den følgende hverdag.

Klageberettigede er, jf. naturbeskyttelseslovens § 86:

- Adressaten for afgørelsen,
- ejeren af den ejendom, som afgørelsen vedrører,
- offentlige myndigheder,
- en berørt nationalparkfond,
- lokale foreninger og organisationer, som har en væsentlig interesse i afgørelsen,

- landsdækkende foreninger og organisationer, hvis hovedformål er beskyttelse af natur og miljø, og
- landsdækkende foreninger og organisationer, som efter deres formål varetager væsentlige, rekreative interesser, når afgørelsen berører sådanne interesser.

Det er en betingelse for Miljø- og Fødevareklagenævnets behandling af en klage, at den, der klager, indbetaler et gebyr på 900 kr. for privatpersoner og 1.800 kr. for virksomheder og organisationer (2016-niveau). Klagegebyret reguleres den 1. januar hvert år efter den af Finansministeriet fastsatte sats for det generelle pris- og lønindeks som løbende offentliggjort i forslag til finanslov med virkning for klager, der modtages i Miljø- og Fødevareklagenævnet fra og med den 1. februar 2017. Miljø- og Fødevareklagenævnet offentliggør størrelsen af klagegebyret på sin hjemmeside www.naevneneshus.dk.

Gebyret opkræves i forbindelse med klagens oprettelse i Miljø- og Fødevareklagenævnets digitale selvbetjening. Klagen behandles først, når gebyret er betalt. Vejledning om gebyrbetalingen kan ligeledes findes på Miljø- og Fødevareklagenævnets hjemmeside www.naevneneshus.dk.

Gebyret tilbagebetales, hvis klagesagen fører til, at den påklagede afgørelse ændres eller ophæves, hvis klageren får helt eller delvis medhold i klagen, eller hvis klagen afvises som følge af overskredet klagefrist, manglende klageberettigelse eller fordi klagen ikke er omfattet af Miljø- og Fødevareklagenævnets kompetence. Det bemærkes, at hvis den eneste ændring af den påklagede afgørelse er forlængelse af en frist for efterkommelse af en afgørelse som følge af den tid, der er medgået til at behandle sagen i Miljø- og Fødevareklagenævnet, så tilbagebetales gebyret dog ikke.

Miljø- og Fødevareklagenævnet kan også beslutte at tilbagebetale klagegebyret, hvis der er indledt forhandlinger med afgørelsens adressat og/eller førsteinstansen om projekttilpasninger, og disse forhandlinger fører til, at klager trækker sin klage tilbage, eller hvis klager i øvrigt trækker sin klage tilbage, før Miljø- og Fødevareklagenævnet har truffet afgørelse i sagen. Gebyret tilbagebetales dog ikke, hvis Miljø- og Fødevareklagenævnet vurderer, at der er forhold, der taler imod at tilbagebetale gebyret, f.eks. hvis klagen trækkes tilbage meget sent, herunder efter at klager har haft et afgørelsesudkast i partshøring.

Det følger endvidere af naturbeskyttelseslovens § 50, stk. 1, jf. § 66, stk. 2, at dispensationen bortfalder, hvis den ikke udnyttes inden 3 år efter, at den er meddelt.

Med venlig hilsen



Niels Bjerre

Denne afgørelse sendes til:

1. Tage Leegaard,
2. Irene Hjortshøj,
3. Miljøstyrelsen, København,
4. Frederikshavn Kommune,
5. Danmarks Naturfredningsforening, København,
6. Danmarks Naturfredningsforening v/ Eigil Torp Olesen ,
7. Dansk Ornitologisk Forening, København,
8. Dansk Ornitologisk Forening v/ Kurt Rasmussen,
9. Dansk Botanisk Forening v/ Flemming Thorning-Lund,
10. Cathrine Cort Koppel

Fredningsnævnet for Nordjylland, nordlig del,
Badehusvej 17, 9000 Aalborg,
telefon 9968 8461
mail:nordjyllandnord@fredningsnaevn.dk

Den 28. februar 2018

FN-NJN-72-2017: Skagen Ultra Trail 2018.

Fredningsnævnet har den 21. december 2017 fra Frederikshavn Kommune modtaget ansøgning om tilladelse til at gennemføre Skagen Ultra Trail 2018 den 1. september 2018 og yderligere 4 år frem på matr.nr. 4a, 7aq, 16a, 14a, 19k, 24a, 17aq, 14z, 24b og 42b Skagen Markjorder og matr.nr. 281c Skagen Bygrunde. Ansøgningen er indsendt af løbsarrangøren v/ Thomas Kragh Pedersen.

Fredningsnævnet har behandlet sagen på et møde med besigtigelse og har besluttet at meddele dispensation. Begrundelsen for afgørelsen fremgår neden for i afsnittet om fredningsnævnets afgørelse.

Sagens baggrund

Arealerne er omfattet af Naturklagenævnets afgørelse af 27. juni 2007 om fredning af Skagen Gren med omliggende vande, der har til formål:

- At sikre de geologiske interesser i området og den landskabelige dynamik særligt knyttet til udviklingen af rimme-doppe-og klit-landskabet,
- At sikre de biologiske interesser i området særligt de naturtyper, der har været grundlaget for områdets udpegning om EF-habitat-område,
- At sikre de kulturhistoriske værdier,
- At sikre og forbedre de rekreative interesser, herunder de oplevelsesværdier, der er knyttet til de store åbne flader og udsigten over havet ved regulering af bebyggelse, rydning af plantager m.v. samt regulering af færdslen i området,
- At give adgang til ved landskabspleje at sikre og forbedre naturområdernes tilstand og foretage naturgenopretning i afvandede områder.

Fredningen har bl.a. bestemmelse om, at der ikke må afholdes sportsstævner eller lignende arrangementer.

Det fremgår af ansøgningsmaterialet, at der ønskes afholdt motionsløb med strækninger på 30 og 60 km-ruter samt en halvmaraton, alle med start ved Vippefyret:

30-km-ruten forløber mod havnen, videre mod Konge Villaen langs stranden, Skagen Klitplantage. Derefter forbi Den Tilsandede Kirke, Sandmilen, Hulsig Hede, Hulsig-stien, Højengran, Sømærket, Solnedgangspladsen, Skagen Klitplantage, Nordsøstien, Grenen Sporet, Grenen og tilbage til Det Hvide Fyr.

60-km-ruten forløber som 30-km-ruten frem til Hulsigstien, hvor denne rute forløber mod Hulsig Hede, hvor der løbes op på stranden og videre til Råbjerg. Derefter løbes ad Råbjergvej til Råbjerg

Hede og ind til Råbjerg Mile til stranden ved Kandestederne. Via Højengran mødes denne rute igen med 30-km-ruten.

Halvmaraton-ruten løbes fra Vippefyret ud mod Grenen Camping, videre til cyklestien langs Fyrvej og ind på Grenen-sporet. Ved Buttervej fletter denne rute sammen med 30- og 60-km-ruterne.

Der er fastsat et maksimum for antal løbere på 300**.** Når den sidste er kommet fra start, vil der løbe hjælpere efter og nedtage skiltning m.v. Det forventes afsluttet kl. 17.00. Der vil være depoter rundt omkring og der vil være opmærksomhed på, at der ikke efterlades affald. Overskud fra løbet overrækkes senere til Kræftcaféen.

Frederikshavn Kommune vil ved en eventuel dispensation sikre sig samtykke fra de berørte lodsejere. Herudover har kommunen oplyst, at arealerne er beliggende i Natura 2000-område, og at arrangementet kan afholdes uden væsentlig påvirkning af naturtyper og arter på udpegningsgrundlaget for det internationale naturbeskyttelsesområde, habitatområde 1, Skagen Gren.

Fredningsnævnet behandlede den 14. juni 2017 ansøgning om tilsvarende løb den 2. september 2017. Nævnet meddelte da dispensation på følgende vilkår:

- at der kun løbes på de anlagte stier, og
- at placering af depoter sker som forudsat i ansøgningen, **s**amt at opsætning og nedtagning af løbsmarkeringer foretages kort tid før og efter løbets afvikling.
- At Frederikshavn Kommune efter løbets afholdelse foretager en nærmere evaluering af afvikling og oprydning mv., som eventuelt kan benyttes til brug for en efterfølgende ansøgning.
- Løbsarrangøren må i fornødent omfang indhente samtykke fra de berørte lodsejere.

Frederikshavn Kommune har i mail af 25. januar 2018 oplyst, at de berørte arealer er beliggende i Natura2000-områder. Det er kommunens vurdering, at løbet kan afholdes uden væsentlig påvirkning af beskyttelsesområderne. Vurderingen begrundes med erfaringer fra de tidligere afholdte løb, der afholdes på anlagte stier og veje samt eksisterende spor i naturen. Dertil kommer, at løbets afholdelse i september måned er uden for den væsentlige følsomhedsperiode for de fugle, pattedyr og padder, der anvender arealerne som yngle- og rastepladser. Kommunen har foretaget en evaluering af løbet i 2017, som overordnet set er meget positiv.

Danmarks Naturfredningsforening har i mail af 30. januar 2018 bemærket, at løbet i 2017 er evalueret, og Danmarks Naturfredningsforening havde da ingen konkrete indvendinger. Det oplyses, at der heller ikke er konkrete indvendinger i forhold til nærværende ansøgning, der gælder en femårig periode, forudsat dog, at Fredningsnævnet stadig har indflydelse på tidspunktet for stævnerne. Det valgte tidspunkt for 2017, primo september, anses for noget nær det optimale tidspunkt, set fra naturens synsvinkel. De bekymringer, som Danmarks Naturfredningsforening fremførte under behandling af den tidligere ansøgning, har man stadigvæk. Man er især bekymret for præcedensvirkningen, og foreningen mener ikke, at fredede områder bør bruges til sportsstævner, og det er jo også udtrykt klart i fredningskendelsen, at sportsarrangementer ikke er tilladt.

Sagens behandling

Fredningsnævnet har behandlet sagen på et møde med besigtigelse den 21. februar 2018. I besigtigelsen deltog fredningsnævnet ved formanden, dommer Niels Bjerre, det ministerielt udpegede medlem Tage Leegaard og det kommunalt udpegede medlem Per Faurholt. For Frederikshavn Kommune mødte Bo Sørensen. For Danmarks Naturfredningsforening mødte Mette Nielsen og Patricia Lux. For Friluftsrådet mødte Thomas Jensen. Skovrider Blom Hansen var mødt for Naturstyrelsen, der er lodsejer på størstedelen af de berørte arealer. Arrangøren af løbet Thomas Kragh Pedersen var mødt sammen med leder af Kræftcaféen Aase Nielsen.

Thomas Kragh Pedersen oplyste supplerende, at der i 2017 var ryddet op efter de ca. 220 løbsdeltagere omkring kl. 17.00. Markeringer og flag opsættes en til to dage før løbet. Han er enig i, at de berørte arealer skal bevares og henviser i den forbindelse til, at løb slider mindre på arealerne end cykling og hesteridning.

Skovrider Blom Hansen bemærkede, at Naturstyrelsen generelt er positiv på egne arealer, specielt, når løbet afholdes i september uden for fuglenes yngletid.

Friluftsrådet tilkendegav, at man er positivt indstillet over for løbet og en tilladelse de næste 5 år.

Fredningsnævnets afgørelse

Fredning af arealer ved Skagen Gren betyder, at projektet kræver fredningsnævnets dispensation i medfør af naturbeskyttelseslovens § 50, stk. 1, hvorefter fredningsnævnet kan meddele dispensation, hvis det ansøgte ikke strider mod fredningens formål.

Det fremgår endvidere af naturbeskyttelseslovens § 50, stk. 2, at fredningsnævnet kun kan meddele dispensation fra en fredning i eller uden for et internationalt naturbeskyttelsesområde, hvis det ansøgte ikke indebærer en forringelse af naturtyper og levesteder for arter eller betydelig forstyrrelse af arter, som området er udpeget for. Fredningsnævnet kan endvidere i medfør af § 50, stk. 3, kun meddele dispensation, hvis det ansøgte ikke kan ødelægge yngle- eller rasteområder i det naturlige udbredelsesområde for de dyrearter, der er nævnt i bilag 3 til loven, eller ødelægge de plantearter, der er nævnt i bilag 5 til loven, i alle livsstadier.

Fredningsnævnet lægger efter sagens oplysninger til grund, at en dispensation ikke er i strid med naturbeskyttelseslovens § 50, stk. 2 eller 3.

Fredningsnævnet kan på baggrund af de foreliggende oplysninger meddele dispensation til afholdelse af løbet for så vidt angår de næste 5 år på vilkår, at der kun løbes på de anlagte stier, at placering af depoter sker som forudsat i ansøgningen, og at opsætning og nedtagning af løbsmarkeringer foretages kort tid før og efter løbets afvikling. Det forudsættes endelig, at løbsarrangøren indhenter samtykke fra de berørte lodsejere i fornødent omfang. Evaluering af afvikling af løbet skal finde sted efter sidste løb i 2022.

Klagevejledning

Der kan klages over denne afgørelse til Miljø- og Fødevareklagenævnet. Klagefristen udløber 4 uger efter, at afgørelsen er meddelt. Er afgørelsen offentligt bekendtgjort, regnes klagefristen dog altid fra bekendtgørelsen. Klagen skal ifølge naturbeskyttelseslovens § 87 indgives via Miljø- og Fødevareklagenævnets digitale selvbetjening, jf. vejledningen på Miljø- og Fødevareklagenævnets hjemmeside www.naevneneshus.dk. Klagefristen udløber ved midnat på dagen for klagefristens

udløb. Hvis klagefristen udløber på en lørdag eller en helligdag, forlænges fristen til den følgende hverdag.

Klageberettigede er, jf. naturbeskyttelseslovens § 86:

- Adressaten for afgørelsen,
- ejeren af den ejendom, som afgørelsen vedrører,
- offentlige myndigheder,
- en berørt nationalparkfond,
- lokale foreninger og organisationer, som har en væsentlig interesse i afgørelsen,
- landsdækkende foreninger og organisationer, hvis hovedformål er beskyttelse af natur og miljø, og
- landsdækkende foreninger og organisationer, som efter deres formål varetager væsentlige, rekreative interesser, når afgørelsen berører sådanne interesser.

Det er en betingelse for Miljø- og Fødevareklagenævnets behandling af en klage, at den, der klager, indbetaler et gebyr på 900 kr. for privatpersoner og 1.800 kr. for virksomheder og organisationer (2016-niveau). Klagegebyret reguleres den 1. januar hvert år efter den af Finansministeriet fastsatte sats for det generelle pris- og lønindeks som løbende offentliggjort i forslag til finanslov med virkning for klager, der modtages i Miljø- og Fødevareklagenævnet fra og med den 1. februar 2017. Miljø- og Fødevareklagenævnet offentliggør størrelsen af klagegebyret på sin hjemmeside www.naevneneshus.dk.

Gebyret opkræves i forbindelse med klagens oprettelse i Miljø- og Fødevareklagenævnets digitale selvbetjening. Klagen behandles først, når gebyret er betalt. Vejledning om gebyrbetalingen kan ligeledes findes på Miljø- og Fødevareklagenævnets hjemmeside www.naevneneshus.dk.

Gebyret tilbagebetales, hvis klagesagen fører til, at den påklagede afgørelse ændres eller ophæves, hvis klageren får helt eller delvis medhold i klagen, eller hvis klagen afvises som følge af overskredet klagefrist, manglende klageberettigelse eller fordi klagen ikke er omfattet af Miljø- og Fødevareklagenævnets kompetence. Det bemærkes, at hvis den eneste ændring af den påklagede afgørelse er forlængelse af en frist for efterkommelse af en afgørelse som følge af den tid, der er medgået til at behandle sagen i Miljø- og Fødevareklagenævnet, så tilbagebetales gebyret dog ikke.

Miljø- og Fødevareklagenævnet kan også beslutte at tilbagebetale klagegebyret, hvis der er indledt forhandlinger med afgørelsens adressat og/eller førsteinstansen om projekttilpasninger, og disse forhandlinger fører til, at klager trækker sin klage tilbage, eller hvis klager i øvrigt trækker sin klage tilbage, før Miljø- og Fødevareklagenævnet har truffet afgørelse i sagen. Gebyret tilbagebetales dog ikke, hvis Miljø- og Fødevareklagenævnet vurderer, at der er forhold, der taler imod at tilbagebetale gebyret, f.eks. hvis klagen trækkes tilbage meget sent, herunder efter at klager har haft et afgørelsesudkast i partshøring.

En dispensation må i henhold til naturbeskyttelseslovens § 87, stk. 3, ikke udnyttes, før klagefristen er udløbet, eller behandling af en eventuel klage måtte være afsluttet.

Det følger endvidere af naturbeskyttelseslovens § 50, stk. 1, jf. § 66, stk. 2, at dispensationen bortfalder, hvis den ikke udnyttes inden 3 år efter, at den er meddelt.

Med venlig hilsen



Niels Bjerre

Denne afgørelse sendes til:

1. Tage Leegaard,
2. Per Favrholt,
3. Miljøstyrelsen,
4. Frederikshavn Kommune att. Ann-Katrine Braüner Thomassen,
5. Danmarks Naturfredningsforening, København,.
6. Danmarks Naturfredningsforening v/ Eigil Torp Olesen,
7. Dansk Ornitologisk Forening, København,
8. Dansk Ornitologisk Forening v/ Thorkild Lund,
9. Dansk Botanisk Forening v/ Flemming Thorning-Lund,
10. Friluftsrådet, København,
11. Thomas Kragh Pedersen

Fredningsnævnet for Nordjylland, nordlig del,
Badehusvej 17, 9000 Aalborg,
telefon 9968 8461
mail:nordjyllandnord@fredningsnaevn.dk

Den 30. april 2018

FN-NJN-14-2018: Opstilling af pavilloner og afholdelse af sportsarrangement i Skagen.

Fredningsnævnet har den 16. februar 2018 fra Frederikshavn Kommune modtaget ansøgning om tilladelse til at opstille 2 pavilloner på Sønderstrand i forbindelse med afholdelse af sportsarrangement, samt afholdelse af et sportsarrangement på Skagen Gren. Endelig udtalelse er modtaget den 24. april 2018. Ansøgningen er indsendt af Thorbjørn Jørgensen på vegne af Dansk Lacrosse Forbund.

Sagens baggrund

Sønderstrand

Arealerne er for så vidt angår matr.nr. 331a, 281b, 281c, Skagen Bygrunde, og matr. nr. 50c og 50f Skagen Markjorder omfattet af fredningsnævnets afgørelse af 1. oktober 1996 om fredning af arealer ved Sønderstrand og Fyrbakken, der har til formål

- At skabe en varig sikring af områdets kulturhistoriske samt landskabelige, geologiske og øvrige naturhistoriske værdier,
- At sikre områdets fortsatte funktion som nærrekreativt område,
- At give mulighed for, at der kan ske naturgenopretning og pleje i området, således at tabte og forringede naturværdier kan genskabes efter en samlet plan.

Fredningen har bl.a. bestemmelse om, at der ikke må opstilles transformatorstationer, master, vindmøller, skure, boder eller lignende og at der ikke må finde teltslagning eller campering sted.

Skagen Gren med omliggende vande

For så vidt angår matr.nr. 14 as og 14ex Skagen Markjorder er dette areal omfattet af Naturklagenævnets afgørelse af 27. juni 2007 om fredning af Skagen Gren med omliggende vande, der har til formål

- At sikre de geologiske interesser i området og den landskabelige dynamik særligt knyttet til udviklingen af rimme-doppe- og klit-landskabet,
- At sikre de biologiske interesser i området, særligt de naturtyper, der har været grundlaget for områdets udpegning som EF-habitatområde,
- At sikre de kulturhistoriske værdier,
- At sikre og forbedre de rekreative interesser, herunder de oplevelsesværdier, der er knyttet til de store åbne flader og udsigten over havet ved regulering af bebyggelse, rydning af plantager m.v., samt regulering af færdslen i området,
- At give adgang til ved landskabspleje at sikre og forbedre naturområdernes tilstand og foretage naturgenopretning i afvandede områder.

Fredningen har bl.a. en bestemmelse om, at afholdelse af sportsarrangementer ikke er tilladt, jf. § 16, stk. 1.

Ansøgningen

Det fremgår af ansøgningen, at der ansøges om afholdelse af Beach Lacrosse fra den 7. september kl. 12.00 til den 9. september 19.00 til afholdelse af arrangement med Beach Lacrosse på Skagen Sønderstrand med etablering af 2 baner á maksimalt 40x60 meter. Banerne vil blive afmærket med afspærringsbånd og der ønskes opsætning af 2 pavilloner af 3*3 m. Stranden vil blive retableret efter endt arrangement.

Derudover ansøges om tilladelse til at bruge Grenen den 9. september 2018 fra kl. 12.00 til kl. 17.00 til at spille finaler. Banerne markeres med afspærringsbånd mindst 100 meter fra Grenens spids og med mindst 20 meter til vandkant i begge sider. Alt udstyr transporteres til fods eller med de officielle turistbusser. Også her retableres efter endt benyttelse.

Frederikshavn kommune har vedrørende Skagen Sønderstrand oplyst, at matr.nr. 14ex Skagen Markjorder er beliggende inden for fredning af Grenen, samt at pavillonerne forventes at forblive opstillede hen over natten. Dette areal er ikke beliggende i Natura2000-område og arrangementet påvirker ikke habitatnaturtyper eller arealer inden for det nærmeste habitatområde, Skagen Gren, der ligger ca. 600 meter nord/nordøst for de berørte arealer. Arrangementet påvirker ikke leve,- yngle eller rasteområder for arter på habitatdirektivets bilag IV. Det er for kommunen væsentligt, at eksisterende stier benyttes.

For så vidt angår fredning af Skagen Gren har Frederikshavn Kommune bemærket, at der søges om opstilling af baner uden opsætning af pavilloner. Området er beliggende i habitatområde Skagen Gren. Det er særligt væsentligt, at opstilling af baner eller færdslen i forbindelse med arrangementet ikke påvirker den nye klitdannelse på forstranden samt de øvrige habitatnaturtyper. Hvis arrangementet placeres uden for disse områder vil der ikke være en væsentlig påvirkning på habitatnaturtyper eller arter på udpegningsgrundlaget for habitatområdet.

Sagens behandling

Fredningsnævnet har behandlet sagen på et møde med besigtigelse den 25. april 2018. I besigtigelsen deltog fredningsnævnet ved formanden, dommer Niels Bjerre, det ministerielt udpegede medlem Tage Leegaard og det kommunalt udpegede medlem Per Faurholt. For Frederikshavn Kommune mødte Sisse Lindholm. For Danmarks Naturfredningsforening mødte Eigil Torp Olesen og Mette Nielsen. For Dansk Botanisk Forening mødte Flemming Thorning-Lund. For Friluftsrådet mødte Thomas Jensen. For ansøgeren mødte Thorbjørn Jørgensen.

Thorbjørn oplyste, at man gerne erstatter pavilloner med parasoller, der tages ned om aftenen.

Danmarks Naturfredningsforening bemærkede, at der gennem tiden er meddelt en række dispensationer til afholdelse af sportsstævner og lignende arrangementer fra fredningerne, hvorfor man er bekymret for præcedensvirkningen. Hertil kommer, at der i fredningen vedrørende Grenen er direkte forbud mod sportsarrangementer. For så vidt angår fredningen ved Sønderstrand forholder det sig anderledes, idet der er etableret en strandpark.

Dansk Botanisk Forening fandt det ligeledes problematisk at meddele dispensation til arrangementet på Grenen, modsat formentlig vedrørende Sønderstrandfredningen.

Friluftsrådet kunne tilslutte sig Frederikshavns Kommunes bemærkninger, men ønskede ikke at skabe præcedensvirkning.

Fredningsnævnets afgørelse

Fredningen af arealer ved Skagen Gren samt Skagen Sønderstrand og Fyrbakken betyder, at projektet kræver fredningsnævnets dispensation i medfør af naturbeskyttelseslovens § 50, stk. 1, hvorefter fredningsnævnet kan meddele dispensation, hvis det ansøgte ikke strider mod fredningens formål.

Det fremgår endvidere af naturbeskyttelseslovens § 50, stk. 2, at fredningsnævnet kun kan meddele dispensation fra en fredning i eller uden for et internationalt naturbeskyttelsesområde, hvis det ansøgte ikke indebærer en forringelse af naturtyper og levesteder for arter eller betydelig forstyrrelse af arter, som området er udpeget for. Fredningsnævnet kan endvidere i medfør af § 50, stk. 3, kun meddele dispensation, hvis det ansøgte ikke kan ødelægge yngle- eller rasteområder i det naturlige udbredelsesområde for de dyrearter, der er nævnt i bilag 3 til loven, eller ødelægge de plantearter, der er nævnt i bilag 5 til loven, i alle livsstadier.

Fredningsnævnet lægger efter sagens oplysninger til grund, at en dispensation ikke er i strid med naturbeskyttelseslovens § 50, stk. 2 eller 3.

Fredningsnævnet kan med det direkte forbud, der er i fredningen af Skagen Gren mod sportsarrangementer og henset til den sårbare natur, ikke meddele dispensation til den del af det ansøgte, der vedrører fredningen af Skagen Gren og omliggende vande.

Derimod er området ved Sønderstrand allerede i dag udlagt til strandpark, der benyttes af mange mennesker i overensstemmelse med fredningens rekreative formål. Området er ikke habitatnatur og arrangementet er af kortvarig karakter. Fredningsnævnet kan herefter meddele dispensation til denne del af det ansøgte på vilkår, at arrangementet med opsætning af baner og pavilloner afholdes uden at spærre for den fortsatte færdsel på stranden.

Klagevejledning

Der kan klages over denne afgørelse til Miljø- og Fødevareklagenævnet. Klagefristen udløber 4 uger efter, at afgørelsen er meddelt. Er afgørelsen offentligt bekendtgjort, regnes klagefristen dog altid fra bekendtgørelsen. Klagen skal ifølge naturbeskyttelseslovens § 87 indgives via Miljø- og Fødevareklagenævnets digitale selvbetjening, jf. vejledningen på Miljø- og Fødevareklagenævnets hjemmeside www.naevneneshus.dk. Klagefristen udløber ved midnat på dagen for klagefristens udløb. Hvis klagefristen udløber på en lørdag eller en helligdag, forlænges fristen til den følgende hverdag.

Klageberettigede er, jf. naturbeskyttelseslovens § 86:

- Adressaten for afgørelsen,
- ejeren af den ejendom, som afgørelsen vedrører,
- offentlige myndigheder,
- en berørt nationalparkfond,
- lokale foreninger og organisationer, som har en væsentlig interesse i afgørelsen,
- landsdækkende foreninger og organisationer, hvis hovedformål er beskyttelse af natur og miljø, og
- landsdækkende foreninger og organisationer, som efter deres formål varetager væsentlige, rekreative interesser, når afgørelsen berører sådanne interesser.

Det er en betingelse for Miljø- og Fødevareklagenævnets behandling af en klage, at den, der klager, indbetaler et gebyr på 900 kr. for privatpersoner og 1.800 kr. for virksomheder og organisationer (2016-niveau). Klagegebyret reguleres den 1. januar hvert år efter den af Finansministeriet fastsatte sats for det generelle pris- og lønindeks som løbende offentliggjort i forslag til finanslov med virkning for klager, der modtages i Miljø- og Fødevareklagenævnet fra og med den 1. februar 2017. Miljø- og Fødevareklagenævnet offentliggør størrelsen af klagegebyret på sin hjemmeside www.naevneneshus.dk.

Gebyret opkræves i forbindelse med klagens oprettelse i Miljø- og Fødevareklagenævnets digitale selvbetjening. Klagen behandles først, når gebyret er betalt. Vejledning om gebyrbetalingen kan ligeledes findes på Miljø- og Fødevareklagenævnets hjemmeside www.naevneneshus.dk.

Gebyret tilbagebetales, hvis klagesagen fører til, at den påklagede afgørelse ændres eller ophæves, hvis klageren får helt eller delvis medhold i klagen, eller hvis klagen afvises som følge af overskredet klagefrist, manglende klageberettigelse eller fordi klagen ikke er omfattet af Miljø- og Fødevareklagenævnets kompetence. Det bemærkes, at hvis den eneste ændring af den påklagede afgørelse er forlængelse af en frist for efterkommelse af en afgørelse som følge af den tid, der er medgået til at behandle sagen i Miljø- og Fødevareklagenævnet, så tilbagebetales gebyret dog ikke.

Miljø- og Fødevareklagenævnet kan også beslutte at tilbagebetale klagegebyret, hvis der er indledt forhandlinger med afgørelsens adressat og/eller førsteinstansen om projekttilpasninger, og disse forhandlinger fører til, at klager trækker sin klage tilbage, eller hvis klager i øvrigt trækker sin klage tilbage, før Miljø- og Fødevareklagenævnet har truffet afgørelse i sagen. Gebyret tilbagebetales dog ikke, hvis Miljø- og Fødevareklagenævnet vurderer, at der er forhold, der taler imod at tilbagebetale gebyret, f.eks. hvis klagen trækkes tilbage meget sent, herunder efter at klager har haft et afgørelsesudkast i partshøring.

En dispensation må i henhold til naturbeskyttelseslovens § 87, stk. 3, ikke udnyttes, før klagefristen er udløbet, eller behandling af en eventuel klage måtte være afsluttet.

Det følger endvidere af naturbeskyttelseslovens § 50, stk. 1, jf. § 66, stk. 2, at dispensationen bortfalder, hvis den ikke udnyttes inden 3 år efter, at den er meddelt.

Med venlig hilsen



Niels Bjerre

Denne afgørelse sendes til:

1. Tage Leegaard,
2. Per Faurholt,
3. Miljøstyrelsen, København,
4. Frederikshavns Kommune, GEO-2018-00694),
5. Danmarks Naturfredningsforening, København,
6. Danmarks Naturfredningsforening v/ Eigil Torp Olesen,
7. Dansk Ornitologisk Forening, København,
8. Dansk Ornitologisk Forening v/ Thorkild Lund,
9. Dansk Botanisk Forening v/ Flemming Thorning-Lund,
10. Friluftsrådet, centralt,
11. Friluftsrådet, Kreds Vendsyssel,
12. Thorbjørn Jørgensen.

Fredningsnævnet for Nordjylland, nordlig del,
Badehusvej 17, 9000 Aalborg,
telefon 9968 8461
mail:nordjyllandnord@fredningsnaevn.dk

Den 30. april 2020

Naturstyrelsen Vendsyssel.

FN-NJN-30-2018: Droneflyvning ved Skagen.

Fredningsnævnet har den 9. april 2018 fra Naturstyrelsen Vendsyssel, Det Grå Fyr- Center for trækfugle - modtaget ansøgning om tilladelse til at foretage droneflyvning ved Skagen Gren over et ikke nærmere specificeret område.

Fredningsnævnet har behandlet sagen som en formandsafgørelse i medfør af forretningsordenen for fredningsnævn § 10, stk.5.

Sagens baggrund

Arealerne ved Grenen er omfattet af Naturklagenævnets afgørelse af 27. juni 2007 om fredning af Skagen Gren med omliggende vande, der har til formål:

- At sikre de geologiske interesser i området og den landskabelige dynamik særligt knyttet til udviklingen ad rimme-doppe- og klit-landskabet,
- At sikre de biologiske interesser i området særligt de naturtyper, der har været grundlaget for områdets udpegning som Ef habitat-område,
- At sikre de kulturhistoriske værdier,
- At sikre og forbedre de rekreative interesser, herunder de oplevelsesværdier, der er knyttet til de store åbne flader og udsigten over havet ved regulering af bebyggelse, rydning af plantager m.v., samt regulering af færdslen i området,
- At give adgang til ved landskabspleje at sikre og forbedre naturområdernes tilstand og foretage naturgenopretning i afvandede områder.

Fredningen har bestemmelser om at start og landing med luftfartøjer ikke er tilladt.

Naturstyrelsen har i sin ansøgning anført:

"… at der ansøges dispensation i forbindelse med filmoptagelse af Skagens Rev. Optagelserne vil blive formidlet til publikum i fugleoplevelsescentret. Optagelserne skal særligt formidle de naturelementer trækfuglene ved Skagen er i under såvel land- som havtræk. Spidsen på Grenen og Skagens Rev hvor bølgerne fra Kattegat og Skagerrak mødes, fremhæver særligt naturkræfterne som trækfuglene befinder sig i ved Grenen. Desuden er Skagens Rev kendte for de fleste besøgende. Trækfuglenes passage i elementet af overgangen mellem land på Grenen og havmiljøet især ved Skagens Rev vurderes således at have særlig formidlingsmæssig interesse for de mange besøgende gæster på Grenen.

For at få de ønskede optagelserne kræves specielle vind-/vejrforhold i forhold til fuglenes trækretning og variation i filmoptagelserne til formidling af forskellige vejr- og årstidsbestemte situationer. Vi vurderer, at højest 5 dagsoptagelser hver især af højest 2-3 timers varighed vil være tilstrækkeligt til produktion af de ønskede filmoptagelser med drone. Af nævnte vejr- og

årstidsbestemte hensyn anmodes om generel tilladelse til udførelse af optagelserne fordelt over resten af år 2018 under forudsætning af, at antal dagsoptagelser og timevarighed som anført ikke overskrides. Desuden vil vi iagttage, at fugletrækket som sådan ikke forstyrres under optagelserne. Optagelserne vil blive udført i regi af Tandrup Naturfilm, som har været hovedleverandør til videooptagelserne i centret og desuden har stor erfaring omkring optagelser af fugle i dansk natur…".

Naturstyrelsen har supplerende oplyst, at der ansøges om, at droneflyvningen kan finde sted fra Grenens spids (stranden) og 1-3 km ud over havet i østlig retning og tilbage til Grenens spids (stranden) igen i 5-100 meters højde. Der ansøges endvidere om, at en enkelt optagelse kan finde sted i 50-100 meters højde fra Batterivej (midt på Grenen) ind over Grenen i retning udover spidsen af Grenen med fortsættelse 1-3 km ud over havet i østlig retning 1-3 km og tilbage til Grenens spids (stranden). Flyvningen vil finde sted i Natura 2000 område. Der vil blive udvist særskilt agtpågivenhed i forhold til fugletrækket og sæler. Naturstyrelsen vurderer, at det ansøgte ikke vil få negativ effekt på Natura2000-området.

Fredningsnævnets afgørelse

Fredningen af arealer ved Skagen Gren betyder, at projektet kræver fredningsnævnets dispensation i medfør af naturbeskyttelseslovens § 50, stk. 1, hvorefter fredningsnævnet kan meddele dispensation, hvis det ansøgte ikke strider mod fredningens formål.

Det fremgår endvidere af naturbeskyttelseslovens § 50, stk. 2, at fredningsnævnet kun kan meddele dispensation fra en fredning i eller uden for et internationalt naturbeskyttelsesområde, hvis det ansøgte ikke indebærer en forringelse af naturtyper og levesteder for arter eller betydelig forstyrrelse af arter, som området er udpeget for. Fredningsnævnet kan endvidere i medfør af § 50, stk. 3 kun meddele dispensation, hvis det ansøgte ikke kan ødelægge yngle- eller rasteområder i det naturlige udbredelsesområde for de dyrearter, der er nævnt i bilag 3 til loven, eller ødelægge de plantearter, der er nævnt i bilag 5 til loven, i alle livsstadier.

Fredningsnævnet lægger efter sagens oplysninger til grund, at en dispensation ikke er i strid med naturbeskyttelseslovens § 50, stk. 2 eller stk. 3.

Fredningsnævnet vurderer under hensyntagen til oplysningerne i ansøgningen, at det ansøgte er i overensstemmelse med fredningens formål, herunder formidling af de særlige forhold ved Skagen Gren, og kan derfor dispensere til det ansøgte.

Klagevejledning

Der kan klages over denne afgørelse til Miljø- og Fødevareklagenævnet. Klagefristen udløber 4 uger efter, at afgørelsen er meddelt. Er afgørelsen offentligt bekendtgjort, regnes klagefristen dog altid fra bekendtgørelsen. Klagen skal ifølge naturbeskyttelseslovens § 87 indgives via Miljø- og Fødevareklagenævnets digitale selvbetjening, jf. vejledningen på Miljø- og Fødevareklagenævnets hjemmeside www.naevneneshus.dk. Klagefristen udløber ved midnat på dagen for klagefristens udløb. Hvis klagefristen udløber på en lørdag eller en helligdag, forlænges fristen til den følgende hverdag.

Klageberettigede er, jf. naturbeskyttelseslovens § 86:

- Adressaten for afgørelsen,
- ejeren af den ejendom, som afgørelsen vedrører,

- offentlige myndigheder,
- en berørt nationalparkfond,
- lokale foreninger og organisationer, som har en væsentlig interesse i afgørelsen,
- landsdækkende foreninger og organisationer, hvis hovedformål er beskyttelse af natur og miljø, og
- landsdækkende foreninger og organisationer, som efter deres formål varetager væsentlige, rekreative interesser, når afgørelsen berører sådanne interesser.

Det er en betingelse for Miljø- og Fødevareklagenævnets behandling af en klage, at den, der klager, indbetaler et gebyr på 900 kr. for privatpersoner og 1.800 kr. for virksomheder og organisationer (2016-niveau). Klagegebyret reguleres den 1. januar hvert år efter den af Finansministeriet fastsatte sats for det generelle pris- og lønindeks som løbende offentliggjort i forslag til finanslov med virkning for klager, der modtages i Miljø- og Fødevareklagenævnet fra og med den 1. februar 2017. Miljø- og Fødevareklagenævnet offentliggør størrelsen af klagegebyret på sin hjemmeside www.naevneneshus.dk.

Gebyret opkræves i forbindelse med klagens oprettelse i Miljø- og Fødevareklagenævnets digitale selvbetjening. Klagen behandles først, når gebyret er betalt. Vejledning om gebyrbetalingen kan ligeledes findes på Miljø- og Fødevareklagenævnets hjemmeside www.naevneneshus.dk.

Gebyret tilbagebetales, hvis klagesagen fører til, at den påklagede afgørelse ændres eller ophæves, hvis klageren får helt eller delvis medhold i klagen, eller hvis klagen afvises som følge af overskredet klagefrist, manglende klageberettigelse eller fordi klagen ikke er omfattet af Miljø- og Fødevareklagenævnets kompetence. Det bemærkes, at hvis den eneste ændring af den påklagede afgørelse er forlængelse af en frist for efterkommelse af en afgørelse som følge af den tid, der er medgået til at behandle sagen i Miljø- og Fødevareklagenævnet, så tilbagebetales gebyret dog ikke.

Miljø- og Fødevareklagenævnet kan også beslutte at tilbagebetale klagegebyret, hvis der er indledt forhandlinger med afgørelsens adressat og/eller førsteinstansen om projekttilpasninger, og disse forhandlinger fører til, at klager trækker sin klage tilbage, eller hvis klager i øvrigt trækker sin klage tilbage, før Miljø- og Fødevareklagenævnet har truffet afgørelse i sagen. Gebyret tilbagebetales dog ikke, hvis Miljø- og Fødevareklagenævnet vurderer, at der er forhold, der taler imod at tilbagebetale gebyret, f.eks. hvis klagen trækkes tilbage meget sent, herunder efter at klager har haft et afgørelsesudkast i partshøring.

En dispensation må i henhold til naturbeskyttelseslovens § 87, stk. 3, ikke udnyttes, før klagefristen er udløbet, eller behandling af en eventuel klage måtte være afsluttet.

Det følger endvidere af naturbeskyttelseslovens § 50, stk. 1, jf. § 66, stk. 2, at dispensationen bortfalder, hvis den ikke udnyttes inden 3 år efter, at den er meddelt.

Med venlig hilsen

Niels Bjerre

Denne afgørelse sendes til:

1. Tage Leegaard,
2. Per Faurholt,
3. Miljøstyrelsen, København,
4. Frederikshavn Kommune,
5. Danmarks Naturfredningsforening, København,
6. Danmarks Naturfredningsforening v/ Eigil Torp Olesen,
7. Dansk Ornitologisk Forening, København,
8. Dansk Ornitologisk Forening v/ Thorkild Lund
9. Dansk Botanisk Forening v/ Flemming Thorning-Lund,
10. Friluftsrådet, centralt,
11. Friluftsrådet, kreds Vendsyssel
12. Naturstyrelsen, Vendsyssel.

Fredningsnævnet for Nordjylland, nordlig del,
Badehusvej 17, 9000 Aalborg,
telefon 9968 8461
mail:nordjyllandnord@fredningsnaevn.dk

Den 5. juni 2018

Naturstyrelsen Vendsyssel.

FN-NJN-37-2018: Retablering af ekstra indkørsel til P-Plads.

Fredningsnævnet har den 8. maj 2018 fra Naturstyrelsen Vendsyssel modtaget ansøgning om tilladelse til at retablere indkørsel til eksisterende P-plads på matr.nr. 14t Skagen Markjorder, beliggende ved Det Grå Fyr, på Fyrvej 36, 9990 Skagen. Ansøgningen er indsendt på vegne Realdania Byg og By A/S, der er ejer af arealerne.

Sagen er behandlet af fredningsnævnet på skriftligt grundlag. Fredningsnævnet har besluttet at meddele dispensation. Begrundelsen for afgørelsen fremgår nedefor i afsnittet om fredningsnævnets afgørelse.

Sagens baggrund

Arealerne ved Grenen er omfattet af Naturklagenævnets afgørelse af 27. juni 2007 om fredning af Skagen Gren med omliggende vande, der har til formål:

- At sikre de geologiske interesser i området og den landskabelige dynamik særligt knyttet til udviklingen ad rimme-doppe- og klit-landskabet,
- At sikre de biologiske interesser i området særligt de naturtyper, der har været grundlaget for områdets udpegning som Ef habitat-område,
- At sikre de kulturhistoriske værdier,
- At sikre og forbedre de rekreative interesser, herunder de oplevelsesværdier, der er knyttet til de store åbne flader og udsigten over havet ved regulering af bebyggelse, rydning af plantager m.v., samt regulering af færdslen i området,
- At giver adgang til ved landskabspleje at sikre og forbedre naturområdernes tilstand og foretage naturgenopretning i afvandede områder.

Naturstyrelsen har i sin ansøgning anført:
"…
Naturstyrelsen er lejer af Skagen Grå Fyr. Det er styrelsens ønske, at den gamle indkørsel ad vejen til oliehuset retableres. Den første åbningssæson for centret har vist et behov for at ændre adgangsforholdene til p-pladsen i forhold til det først planlagte. Det første års erfaring viser således, at der er betydelige udfordringer i højsæsonen med adgangen til centret.

En ophobning af biler finder sted på statsvejen, fordi det er vanskeligt at afvikle trafikken i den eksisterende enkelte ind-/udkørsel, når mange biler skal ind og ud af p-pladsen. Desuden vil en ekstra indkørsel give bedre mulighed for af-/pålæsning af vareleverancer uden gene for den øvrige færdsel på statsvejen. Dette vil imødekomme udfordringerne med vareleverancer til butikken og caféen.

Den nye indkørsel / overkørsel planlægges at være eneste indkørsel til p-pladsen. Den anden overkørsel planlægges benyttet som udkørsel. Herved opnås en mere enkel og ensrettet trafikafvikling for både busser og personbiler

…".

Fredningsnævnets afgørelse

Fredningen af arealer ved Skagen Gren betyder, at projektet kræver fredningsnævnets dispensation i medfør af naturbeskyttelseslovens § 50, stk. 1, hvorefter fredningsnævnet kan meddele dispensation, hvis det ansøgte ikke strider mod fredningens formål.

Det fremgår endvidere af naturbeskyttelseslovens § 50, stk. 2, at fredningsnævnet kun kan meddele dispensation fra en fredning i eller uden for et internationalt naturbeskyttelsesområde, hvis det ansøgte ikke indebærer en forringelse af naturtyper og levesteder for arter eller betydelig forstyrrelse af arter, som området er udpeget for. Fredningsnævnet kan endvidere i medfør af § 50, stk. 3 kun meddele dispensation, hvis det ansøgte ikke kan ødelægge yngle- eller rasteområder i det naturlige udbredelsesområde for de dyrearter, der er nævnt i bilag 3 til loven, eller ødelægge de plantearter, der er nævnt i bilag 5 til loven, i alle livsstadier.

Fredningsnævnet lægger efter sagens oplysninger til grund, at en dispensation ikke er i strid med naturbeskyttelseslovens § 50, stk. 2 eller 3.

Fredningsnævnet vurderer under hensyntagen til oplysningerne i ansøgningen, at det ansøgte er i overensstemmelse med fredningens formål, herunder formidling af de særlige forhold ved Skagen Gren, og kan derfor dispensere til det ansøgte.

Klagevejledning

Der kan klages over denne afgørelse til Miljø- og Fødevareklagenævnet. Klagefristen udløber 4 uger efter, at afgørelsen er meddelt. Er afgørelsen offentligt bekendtgjort, regnes klagefristen dog altid fra bekendtgørelsen. Klagen skal ifølge naturbeskyttelseslovens § 87 indgives via Miljø- og Fødevareklagenævnets digitale selvbetjening, jf. vejledningen på Miljø- og Fødevareklagenævnets hjemmeside www.naevneneshus.dk. Klagefristen udløber ved midnat på dagen for klagefristens udløb. Hvis klagefristen udløber på en lørdag eller en helligdag, forlænges fristen til den følgende hverdag.

Klageberettigede er, jf. naturbeskyttelseslovens § 86:

- Adressaten for afgørelsen,
- ejeren af den ejendom, som afgørelsen vedrører,
- offentlige myndigheder,
- en berørt nationalparkfond,
- lokale foreninger og organisationer, som har en væsentlig interesse i afgørelsen,
- landsdækkende foreninger og organisationer, hvis hovedformål er beskyttelse af natur og miljø, og
- landsdækkende foreninger og organisationer, som efter deres formål varetager væsentlige, rekreative interesser, når afgørelsen berører sådanne interesser.

Det er en betingelse for Miljø- og Fødevareklagenævnets behandling af en klage, at den, der klager, indbetaler et gebyr på 900 kr. for privatpersoner og 1.800 kr. for virksomheder og organisationer (2016-niveau). Klagegebyret reguleres den 1. januar hvert år efter den af Finansministeriet fastsatte sats for det generelle pris- og lønindeks som løbende offentliggjort i forslag til finanslov med virkning for klager, der modtages i Miljø- og Fødevareklagenævnet fra og med den 1. februar 2017. Miljø- og Fødevareklagenævnet offentliggør størrelsen af klagegebyret på sin hjemmeside www.naevneneshus.dk.

Gebyret opkræves i forbindelse med klagens oprettelse i Miljø- og Fødevareklagenævnets digitale selvbetjening. Klagen behandles først, når gebyret er betalt. Vejledning om gebyrbetalingen kan ligeledes findes på Miljø- og Fødevareklagenævnets hjemmeside www.naevneneshus.dk.

Gebyret tilbagebetales, hvis klagesagen fører til, at den påklagede afgørelse ændres eller ophæves, hvis klageren får helt eller delvis medhold i klagen, eller hvis klagen afvises som følge af overskredet klagefrist, manglende klageberettigelse eller fordi klagen ikke er omfattet af Miljø- og Fødevareklagenævnets kompetence. Det bemærkes, at hvis den eneste ændring af den påklagede afgørelse er forlængelse af en frist for efterkommelse af en afgørelse som følge af den tid, der er medgået til at behandle sagen i Miljø- og Fødevareklagenævnet, så tilbagebetales gebyret dog ikke.

Miljø- og Fødevareklagenævnet kan også beslutte at tilbagebetale klagegebyret, hvis der er indledt forhandlinger med afgørelsens adressat og/eller førsteinstansen om projekttilpasninger, og disse forhandlinger fører til, at klager trækker sin klage tilbage, eller hvis klager i øvrigt trækker sin klage tilbage, før Miljø- og Fødevareklagenævnet har truffet afgørelse i sagen. Gebyret tilbagebetales dog ikke, hvis Miljø- og Fødevareklagenævnet vurderer, at der er forhold, der taler imod at tilbagebetale gebyret, f.eks. hvis klagen trækkes tilbage meget sent, herunder efter at klager har haft et afgørelsesudkast i partshøring.

En dispensation må i henhold til naturbeskyttelseslovens § 87, stk. 3, ikke udnyttes, før klagefristen er udløbet, eller behandling af en eventuel klage måtte være afsluttet.

Det følger endvidere af naturbeskyttelseslovens § 50, stk. 1, jf. § 66, stk. 2, at dispensationen bortfalder, hvis den ikke udnyttes inden 3 år efter, at den er meddelt.

Med venlig hilsen

Niels Bjerre

Denne afgørelse sendes til:

1. Tage Leegaard,
2. Per Faurholt Jensen,
3. Miljøstyrelsen, København,

4. Frederikshavn Kommune,
5. Danmarks Naturfredningsforening, København,
6. Danmarks Naturfredningsforening v/ Eigil Torp Olesen,
7. Dansk Ornitologisk Forening, København,
8. Dansk Ornitologisk Forening v/ Thorkild Lund,
9. Dansk Botanisk Forening v/ Flemming Thorning-Lund,
10. Friluftsrådet, centralt,
11. Friluftsrådet, kreds Vendsyssel,
12. Naturstyrelsen Vendsyssel, NST-2421-000107.

Fredningsnævnet for Nordjylland, nordlig del,
Badehusvej 17, 9000 Aalborg,
telefon 9968 8461
mail:nordjyllandnord@fredningsnaevn.dk

Frederikshavn Kommune

Den 6. juli 2018

FN-NJN-45-2018: Skagen Marathon.

Fredningsnævnet har den 13. juni 2018 fra Frederikshavn Kommune modtaget en ansøgning om tilladelse til at afholde Skagen Marathon på en rute rundt om Skagen Gren på matrikelnumrene 14t, 14a, 16a, 17aq, 18b, 19k,24a, 24b, 14z og 42a samt 14u, 14aq og 14ex Skagen Markjorder. Ansøgningen er indsendt af Skagen Turistbureau.

Fredningsnævnet har behandlet sagen som en formandsafgørelse i medfør af forretningsorden for fredningsnævn § 10, stk.5.

Sagens baggrund

Arealerne er omfattet af Naturklagenævnets afgørelse af 27. juni 2007, der har til formål:

- At sikre de geologiske interesser i området og den landskabelige dynamik særligt knyttet til udviklingen af rimme-doppe-og klitlandskabet,
- At sikre de biologiske interesser i området særligt de naturtyper, der har været grundlaget for områdets udpegning om EF-habitatområde,
- A sikre de kulturhistoriske værdier,
- At sikre og forbedre de rekreative interesser, herunder de oplevelsesværdier, der er knyttet til de store åbne flader og udsigten over havet ved regulering af bebyggelse, rydning af plantager m.v., samt regulering af færdslen i området,
- At give adgang til landskabspleje ved at sikre og forbedre naturområdernes tilstand og foretage naturgenopretning i afvandede områder.

Fredningen har i § 16, stk. 1, en bestemmelse om, at start og landing med luftfartøjer, faldskærmsudspring samt afholdelse af sportsstævner og lignende arrangementer ikke er tilladt.

Skagen Turistbureau har om løbet bl.a. oplyst, at Skagen Marathon afholdes 06.10.18 i tidsrummet 11 – 17. Tidligere deltagere i Skagen Marathon har efterspurgt at løbe på Grenen. Skagen Marathon ønsker at udvikle løbet og tanken er at lave en rute af den mere ekstreme karakter, hvor løberen virkelig bliver udfordret – styrke, kondi og udholdenhed – med løb primært i sand. Ruten Grenen Rundt er oplyst at være ca. 30 km og det forventede antal deltagere er 50-100 løbere.

Ruten vil være bemandet i det omfang der er brug for det. Der vil være optælling af de deltagende løbere ved Grenens spids. Det forventes ikke, at publikum vil være til stede langs ruten Grenen Rundt. Dog vil der være publikum på den del af ruten, der går fra Østre Strandvej til Vestre Strandvej.

Frederikshavn Kommune har bemærket, at arealerne er beliggende i Natura 2000 område nr. 1 Skagen Gren samt område nr. 2 Råbjerg Mile og Hulsig Hede. Frederikshavn Kommune har vurderet, at arrangementet kan afholdes uden væsentlig påvirkning af naturtyper og arter på udpegningsgrundlagene for de to internationale naturbeskyttelsesområder. Vurderingen begrundes i erfaringerne fra tidligere afholdte løb, samt at løbet afholdes på anlagte stier og veje, eksisterende spor i naturen samt den åbne strandbred. Det sikres desuden, at deltagerne ikke løber i de nydannede klitområder på Skagen Nordstrand. Der forventes ikke større grupper af tilskuere. Der inddrages således ikke ekstra arealer. Løbet afholdes i oktober måned, hvor man er uden for den væsentlige følsomhedsperiode for de fugle, pattedyr og padder, der anvender arealerne som yngle- og rasteområde.

Ovenfor en skitse af den ansøgte rutes forløb.

Kommunen har derudover henvist til, at der d. 14.marts 2017 (FN-NJN-62-2016) er givet en 5-årig dispensation til afholdelse af Skagen Marathon. Den nye ansøgte rute skal ses som supplement til løbet. Skagen Marathon afholdes i starten af oktober måned, én dag om året. Derudover har kommunen henvist til, at der på strækningen rundt om Skagen Gren er givet en flerårig dispensation til afholdelse af Skagen Ultra Trail løb. Skagen Ultra Trail afholdes i starten af september måned.

Endelig er det oplyst, at matr.nr. 14t, 14a, 16a, 17aq, 18b, 19k, 24a, 24b, 14z og 42b Skagen Markjorder er i privat eje, medens matr.nr. 14u, 14aq og 14 ex Skagen Markjorder ejes af Frederikshavn Kommune, der er positiv i relation til det ansøgte.

Danmarks Naturfredningsforening har i mail af 29. juni 2018 bemærket, at der i lyset af, at der tidligere er givet en 5-årig dispensation fra Grenen-fredningen til afholdelse af Skagen Marathon, har foreningen ikke indvendinger imod, at der åbnes for en rute på stranden, under forudsætning af, at der kun løbes på den ubevoksede strandbred, samt at det sker på samme dato som resten af maraton-arrangementet.

Fredningsnævnets afgørelse.

Fredningen af arealer ved Skagen Gren betyder, at projektet kræver fredningsnævnets dispensation i medfør af naturbeskyttelseslovens § 50, stk. 1, hvorefter fredningsnævnet kan meddele dispensation, hvis det ansøgte ikke strider mod fredningens formål.

Det fremgår endvidere af naturbeskyttelseslovens § 50, stk. 2, at fredningsnævnet kun kan meddele dispensation fra en fredning i eller uden for et internationalt naturbeskyttelsesområde, hvis det ansøgte ikke indebærer en forringelse af naturtyper og levesteder for arter eller betydelig forstyrrelse af arter, som området er udpeget for. Fredningsnævnet kan endvidere i medfør af § 50, stk. 3 kun meddele dispensation, hvis det ansøgte ikke kan ødelægge yngle- eller rasteområder i det naturlige udbredelsesområde for de dyrearter, der er nævnt i bilag 3 til loven, eller ødelægge de plantearter, der er nævnt i bilag 5 til loven, i alle livsstadier.

Fredningsnævnet lægger efter sagens oplysninger til grund, at en dispensation ikke er i strid med naturbeskyttelseslovens § 50, stk. 2 eller 3.

På baggrund af de foreliggende oplysninger lægger nævnet endvidere til grund, at det ansøgte ikke vil stride mod fredningens formål til sikring af områdets rekreative interesser. Nævnet kan derfor meddele dispensation på vilkår, at der kun løbes på ubevokset sandstrand, og at det udvidede løb afvikles samme dag som Skagen Marathon i øvrigt.

Løbsarrangørerne må i fornødent omfang indhente samtykke fra de berørte lodsejere.

Klagevejledning

Der kan klages over denne afgørelse til Miljø- og Fødevareklagenævnet. Klagefristen udløber 4 uger efter, at afgørelsen er meddelt. Er afgørelsen offentligt bekendtgjort, regnes klagefristen dog altid fra bekendtgørelsen. Klagen skal ifølge naturbeskyttelseslovens § 87 indgives via Miljø- og Fødevareklagenævnets digitale selvbetjening, jf. vejledningen på Miljø- og Fødevareklagenævnets hjemmeside www.naevneneshus.dk. Klagefristen udløber ved midnat på dagen for klagefristens udløb. Hvis klagefristen udløber på en lørdag eller en helligdag, forlænges fristen til den følgende hverdag.

Klageberettigede er, jf. naturbeskyttelseslovens § 86:

- Adressaten for afgørelsen,
- ejeren af den ejendom, som afgørelsen vedrører,
- offentlige myndigheder,
- en berørt nationalparkfond,
- lokale foreninger og organisationer, som har en væsentlig interesse i afgørelsen,
- landsdækkende foreninger og organisationer, hvis hovedformål er beskyttelse af natur og miljø, og
- landsdækkende foreninger og organisationer, som efter deres formål varetager væsentlige, rekreative interesser, når afgørelsen berører sådanne interesser.

Det er en betingelse for Miljø- og Fødevareklagenævnets behandling af en klage, at den, der klager, indbetaler et gebyr på 900 kr. for privatpersoner og 1.800 kr. for virksomheder og organisationer (2016-niveau). Klagegebyret reguleres den 1. januar hvert år efter den af Finansministeriet fastsatte sats for det generelle pris- og lønindeks som løbende offentliggjort i forslag til finanslov med virkning for klager, der modtages i Miljø- og Fødevareklagenævnet fra og med den 1. februar 2017. Miljø- og Fødevareklagenævnet offentliggør størrelsen af klagegebyret på sin hjemmeside www.naevneneshus.dk.

Gebyret opkræves i forbindelse med klagens oprettelse i Miljø- og Fødevareklagenævnets digitale selvbetjening. Klagen behandles først, når gebyret er betalt. Vejledning om gebyrbetalingen kan ligeledes findes på Miljø- og Fødevareklagenævnets hjemmeside www.naevneneshus.dk.

Gebyret tilbagebetales, hvis klagesagen fører til, at den påklagede afgørelse ændres eller ophæves, hvis klageren får helt eller delvis medhold i klagen, eller hvis klagen afvises som følge af overskredet klagefrist, manglende klageberettigelse eller fordi klagen ikke er omfattet af Miljø- og Fødevareklagenævnets kompetence. Det bemærkes, at hvis den eneste ændring af den påklagede afgørelse er forlængelse af en frist for efterkommelse af en afgørelse som følge af den tid, der er medgået til at behandle sagen i Miljø- og Fødevareklagenævnet, så tilbagebetales gebyret dog ikke.

Miljø- og Fødevareklagenævnet kan også beslutte at tilbagebetale klagegebyret, hvis der er indledt forhandlinger med afgørelsens adressat og/eller førsteinstansen om projekttilpasninger, og disse forhandlinger fører til, at klager trækker sin klage tilbage, eller hvis klager i øvrigt trækker sin klage tilbage, før Miljø- og Fødevareklagenævnet har truffet afgørelse i sagen. Gebyret tilbagebetales dog ikke, hvis Miljø- og Fødevareklagenævnet vurderer, at der er forhold, der taler imod at tilbagebetale gebyret, f.eks. hvis klagen trækkes tilbage meget sent, herunder efter at klager har haft et afgørelsesudkast i partshøring.

En dispensation må i henhold til naturbeskyttelseslovens § 87, stk. 3, ikke udnyttes, før klagefristen er udløbet, eller behandling af en eventuel klage måtte være afsluttet.

Det følger endvidere af naturbeskyttelseslovens § 50, stk. 1, jf. § 66, stk. 2, at dispensationen bortfalder, hvis den ikke udnyttes inden 3 år efter, at den er meddelt.

Med venlig hilsen



Niels Bjerre.

Denne afgørelse sendes til:

1. Tage Leegaard,
2. Per Faurholt Jensen,
3. Miljøstyrelsen, København,
4. Frederikshavn Kommune, att. Ann-Kathrine B. Thomassen,
5. Danmarks Naturfredningsforening, København,
6. Danmarks Naturfredningsforening v/ Eigil Torp Olesen,
7. Dansk Ornitologisk Forening, København,
8. Dansk Ornitologisk Forening v/ Thorkild Lund,
9. Dansk Botanisk Forening v/ Flemming Thorning-Lund,
10. Friluftsrådet, Centralt,
11. Friluftsrådet, kreds Vendsyssel,
12. Skagen Turistbureau.

Fredningsnævnet for Nordjylland, nordlig del,
Badehusvej 17, 9000 Aalborg,
telefon 9968 8461
mail:nordjyllandnord@fredningsnaevn.dk

Den 5. oktober 2018

Frederikshavn Kommune

FN-NJN-66-2018: Informationsskilte ved Skagen Gren.

Fredningsnævnet har den 26. september 2018 fra Frederikshavn Kommune modtaget ansøgning om tilladelse til at opsætte to informationsskilte på matr.nr.7000 u Skagen Markjorder, der ejes af Frederikshavn Kommune, og på matr.nr. 14 el Skagen Markjorder, der ejes af Realdania Byg A/S.

Fredningsnævnet har behandlet sagen som en formandsafgørelse i medfør af forretningsorden for fredningsnævn § 10, stk.5. Fredningsnævnet har besluttet at meddele dispensation. Begrundelsen for afgørelsen fremgår neden for i afsnittet om fredningsnævnets afgørelse.

Sagens baggrund

Arealerne, hvor skiltene søges opsat, er omfattet af Naturklagenævnets afgørelse af 27. juni 2007 om fredning af Skagen Gren med omliggende vande, der har til formål

at sikre de geologiske interesser i området og den landskabelige dynamik særligt knyttet til udviklingen af rimme-doppe- og klit – landskabet

at sikre de biologiske interesser i området særligt de naturtyper, der har været grundlaget for områdets udpegning som EF.habitat-område

at sikre de kulturhistoriske værdier

at sikre og forbedre de rekreative interesser, herunder de opleve1sesværdier, der er knyttet til de store åbne flader og udsigten over havet ved regulering af bebyggelse, rydning af plantager m.v., samt regulering af færdslen i området

at give adgang til ved landskabspleje at sikre og forbedre naturområdernes tilstand og foretage naturgenopretning i afvandede områder.

Fredningen har bestemmelser om, at skiltning kun er tilladt til trafikafmærkning eller information om Grenens benyttelse samt kultur og naturhistorie eller er godkendt som henvisningsskilt til restaurations- og udstillingsbygningen.

Frederikshavn Kommune har om de ansøgte tavler oplyst, at de skal informere om naturplejeprojektet og naturen i området. Skiltene er i størrelsen A3 format og opstilles på dobbelte egetræspæle. Tavlerne ønskes placeret i umiddelbar nærhed af eksisterende informationstavler i forbindelse med Grenensporet. Stolperne males sorte, så de har samme udformning og farve som eksisterende standere. Pælene sættes ligeledes i samme dybde som de eksisterende, således at et harmonisk udtryk bevares. Informationstavlerne ønskes placeret på parkeringspladsen ved Nordstranden og over for Det Grå Fyr ved Grenensporet.

Arealerne ligger inden for Natura 2000-område, habitatområde nr. 1, Skagen Gren, men skiltene placeres på befæstede arealer uden for kortlagte habitatnaturtype. Opsætning af informationstavlerne vil ikke påvirke naturtyper og arter på udpegningsgrundlaget og vil således ikke hindre målopfyldelse inden for det internationale naturbeskyttelsesområde.

Ovenstående viser placering af de to ansøgte skilte.

Ovenstående viser et enkelt skilt

Infotavlen ved Batterivej placeres ved siden af eksisterende infotavler om Grenensporet

Fredningsnævnets afgørelse

Fredningen af arealer ved Skagen Gren med omliggende vande betyder, at projektet kræver fredningsnævnets dispensation i medfør af naturbeskyttelseslovens § 50, stk. 1, hvorefter fredningsnævnet kan meddele dispensation, hvis det ansøgte ikke strider mod fredningens formål.

Det fremgår endvidere af naturbeskyttelseslovens § 50, stk. 2, at fredningsnævnet kun kan meddele dispensation fra en fredning i eller uden for et internationalt naturbeskyttelsesområde, hvis det ansøgte ikke indebærer en forringelse af naturtyper og levesteder for arter eller betydelig

forstyrrelse af arter, som området er udpeget for. Fredningsnævnet kan endvidere i medfør af § 50, stk. 3 kun meddele dispensation, hvis det ansøgte ikke kan ødelægge yngle- eller rasteområder i det naturlige udbredelsesområde for de dyrearter, der er nævnt i bilag 3 til loven, eller ødelægge de plantearter, der er nævnt i bilag 5 til loven, i alle livsstadier.

Fredningsnævnet lægger efter sagens oplysninger til grund, at en dispensation ikke er i strid med naturbeskyttelseslovens § 50, stk. 2 eller 3.

Da det ansøgte vil fremme fredningens rekreative formål, har fredningsnævnet besluttet at meddele dispensation til opsætning af de pågældende informationsskilte. Det forudsættes, at ansøgeren indhenter samtykke til opsætning på det areal, der tilhører Realdania Byg A/S.

Klagevejledning

Der kan klages over denne afgørelse til Miljø- og Fødevareklagenævnet. Klagefristen udløber 4 uger efter, at afgørelsen er meddelt. Er afgørelsen offentligt bekendtgjort, regnes klagefristen dog altid fra bekendtgørelsen. Klagen skal ifølge naturbeskyttelseslovens § 87 indgives via Miljø- og Fødevareklagenævnets digitale selvbetjening, jf. vejledningen på Miljø- og Fødevareklagenævnets hjemmeside www.naevneneshus.dk. Klagefristen udløber ved midnat på dagen for klagefristens udløb. Hvis klagefristen udløber på en lørdag eller en helligdag, forlænges fristen til den følgende hverdag.

Klageberettigede er, jf. naturbeskyttelseslovens § 86:

- Adressaten for afgørelsen,
- ejeren af den ejendom, som afgørelsen vedrører,
- offentlige myndigheder,
- en berørt nationalparkfond,
- lokale foreninger og organisationer, som har en væsentlig interesse i afgørelsen,
- landsdækkende foreninger og organisationer, hvis hovedformål er beskyttelse af natur og miljø, og
- landsdækkende foreninger og organisationer, som efter deres formål varetager væsentlige, rekreative interesser, når afgørelsen berører sådanne interesser.

Det er en betingelse for Miljø- og Fødevareklagenævnets behandling af en klage, at den, der klager, indbetaler et gebyr på 900 kr. for privatpersoner og 1.800 kr. for virksomheder og organisationer (2016-niveau). Klagegebyret reguleres den 1. januar hvert år efter den af Finansministeriet fastsatte sats for det generelle pris- og lønindeks som løbende offentliggjort i forslag til finanslov med virkning for klager, der modtages i Miljø- og Fødevareklagenævnet fra og med den 1. februar 2017. Miljø- og Fødevareklagenævnet offentliggør størrelsen af klagegebyret på sin hjemmeside www.naevneneshus.dk.

Gebyret opkræves i forbindelse med klagens oprettelse i Miljø- og Fødevareklagenævnets digitale selvbetjening. Klagen behandles først, når gebyret er betalt. Vejledning om gebyrbetalingen kan ligeledes findes på Miljø- og Fødevareklagenævnets hjemmeside www.naevneneshus.dk.

Gebyret tilbagebetales, hvis klagesagen fører til, at den påklagede afgørelse ændres eller ophæves, hvis klageren får helt eller delvis medhold i klagen, eller hvis klagen afvises som følge af overskredet klagefrist, manglende klageberettigelse eller fordi klagen ikke er omfattet af Miljø- og

Fødevareklagenævnets kompetence. Det bemærkes, at hvis den eneste ændring af den påklagede afgørelse er forlængelse af en frist for efterkommelse af en afgørelse som følge af den tid, der er medgået til at behandle sagen i Miljø- og Fødevareklagenævnet, så tilbagebetales gebyret dog ikke.

Miljø- og Fødevareklagenævnet kan også beslutte at tilbagebetale klagegebyret, hvis der er indledt forhandlinger med afgørelsens adressat og/eller førsteinstansen om projekttilpasninger, og disse forhandlinger fører til, at klager trækker sin klage tilbage, eller hvis klager i øvrigt trækker sin klage tilbage, før Miljø- og Fødevareklagenævnet har truffet afgørelse i sagen. Gebyret tilbagebetales dog ikke, hvis Miljø- og Fødevareklagenævnet vurderer, at der er forhold, der taler imod at tilbagebetale gebyret, f.eks. hvis klagen trækkes tilbage meget sent, herunder efter at klager har haft et afgørelsesudkast i partshøring.

En dispensation må i henhold til naturbeskyttelseslovens § 87, stk. 3, ikke udnyttes, før klagefristen er udløbet, eller behandling af en eventuel klage måtte være afsluttet.

Det følger endvidere af naturbeskyttelseslovens § 50, stk. 1, jf. § 66, stk. 2, at dispensationen bortfalder, hvis den ikke udnyttes inden 3 år efter, at den er meddelt.

Med venlig hilsen



Niels Bjerre

Denne afgørelse sendes til:

1. Tage Leegaard,
2. Per Faurholt,
3. Miljøstyrelsen, København,
4. Frederikshavn Kommune., att. Sisse Lindholm,
5. Danmarks Naturfredningsforening, København,
6. Danmarks Naturfredningsforening v/ Eigil Torp Olesen,
7. Dansk Ornitologisk Forening, København,
8. Dansk Ornitologisk Forening v/ Thorkild Lund,
9. Dansk Botanisk Forening v/Flemming Thorning-Lund,
10. Friluftsrådet, centralt,
11. Friluftsrådet, kreds Vendsyssel.

Fredningsnævnet for Nordjylland, nordlig del,
Badehusvej 17, 9000 Aalborg,
telefon 9968 8461
mail:nordjyllandnord@fredningsnaevn.dk

Den 5. oktober 2018

Frederikshavn Kommune

FN-NJN-58-2018: Udskift af nedsivningsanslæg ved Skagen Gren.

Fredningsnævnet har den 29. august 2018 fra Frederikshavn Kommune modtaget ansøgning om tilladelse til at udskifte et nedsivningsanlæg på matr.nr.25a Skagen Markjorder, beliggende Fyrvej 25, 9990 Skagen. Ansøgningen er indsendt af Flemming Madsen.

Fredningsnævnet har behandlet sagen som en formandsbeslutning i medfør af forretningsorden for fredningsnævn § 10, stk.5. Fredningsnævnet har besluttet at meddele dispensation. Begrundelsen for afgørelsen fremgår neden for i afsnittet om fredningsnævnets afgørelse.

Sagens baggrund

Ejendommen er omfattet af Naturklagenævnets afgørelse af 27. juni 2007 om fredning af Skagen Gren med omliggende vande, der har til formål

at sikre de geologiske interesser i området og den landskabelige dynamik særligt knyttet til udviklingen af rimme-doppe- og klit - landskabet
at sikre de biologiske interesser i området særligt de naturtyper, der har været grundlaget for områdets udpegning som EF.habitat-område
at sikre de kulturhistoriske værdier
at sikre og forbedre de rekreative interesser, herunder de opleve1sesværdier, der er knyttet til de store åbne flader og udsigten over havet ved regulering af bebyggelse, rydning af plantager m.v., samt regulering af færdslen i området
at give adgang til ved landskabspleje at sikre og forbedre naturområdernes tilstand og foretage naturgenopretning i afvandede områder.

Fredningen har bestemmelse om, at der ikke må foretages terrænændringer, herunder ved på- eller opfyldning, planering eller afgravning.

Det ansøgte projekt er etablering af en nedgravet 2000 liter tank med en mile på 1,3 m i højden. Den afgravede jord lægges i depot og lægges efter etablering af anlægget ovenpå milen igen.

Frederikshavn Kommune har oplyst, at ejendommen er beliggende inden for Natura 2000-område, men er ikke kortlagt med en habitatnaturtype. Nærmeste habitatnatur er en mosaik af klithede og grå/grøn klit beliggende omkring 50 meter øst for det berørte område. Området er beliggende lige op ad boligen og er dermed forstyrret i forvejen. Kommunen vurderer derfor, at der ikke

umiddelbart er potentiale for at udvide arealet af habitatnaturtyper på udpegningsgrundlaget på stedet. Det er derudover aftalt med ejeren, at bevoksningen rundt om ejendommen bevares.

Danmarks Naturfredningsforening har i mail af 18. september 2018 oplyst, at foreningen ikke har bemærkninger imod det ansøgte.

Fredningsnævnets afgørelse

Fredningen af arealer ved Skagen Gren med omliggende vande betyder, at projektet kræver fredningsnævnets dispensation i medfør af naturbeskyttelseslovens § 50, stk. 1, hvorefter fredningsnævnet kan meddele dispensation, hvis det ansøgte ikke strider mod fredningens formål.

Det fremgår endvidere af naturbeskyttelseslovens § 50, stk. 2, at fredningsnævnet kun kan meddele dispensation fra en fredning i eller uden for et internationalt naturbeskyttelsesområde, hvis det ansøgte ikke indebærer en forringelse af naturtyper og levesteder for arter eller betydelig forstyrrelse af arter, som området er udpeget for. Fredningsnævnet kan endvidere i medfør af § 50, stk. 3 kun meddele dispensation, hvis det ansøgte ikke kan ødelægge yngle- eller rasteområder i det naturlige udbredelsesområde for de dyrearter, der er nævnt i bilag 3 til loven, eller ødelægge de plantearter, der er nævnt i bilag 5 til loven, i alle livsstadier.

Fredningsnævnet lægger efter sagens oplysninger til grund, at en dispensation ikke er i strid med naturbeskyttelseslovens § 50, stk. 2 eller 3.

Fredningsnævnet kan på baggrund af de foreliggende oplysninger meddele dispensation til det ansøgte projekt, idet nævnet bl.a. har lagt vægt på, at bevoksningen rundt om ejendommen bevares, og at det afgravede jord placeres oven på milen efter etablering af anlægget.

Klagevejledning

Der kan klages over denne afgørelse til Miljø- og Fødevareklagenævnet. Klagefristen udløber 4 uger efter, at afgørelsen er meddelt. Er afgørelsen offentligt bekendtgjort, regnes klagefristen dog altid fra bekendtgørelsen. Klagen skal ifølge naturbeskyttelseslovens § 87 indgives via Miljø- og Fødevareklagenævnets digitale selvbetjening, jf. vejledningen på Miljø- og Fødevareklagenævnets hjemmeside www.naevneneshus.dk. Klagefristen udløber ved midnat på dagen for klagefristens udløb. Hvis klagefristen udløber på en lørdag eller en helligdag, forlænges fristen til den følgende hverdag.

Klageberettigede er, jf. naturbeskyttelseslovens § 86:

- Adressaten for afgørelsen,
- ejeren af den ejendom, som afgørelsen vedrører,
- offentlige myndigheder,
- en berørt nationalparkfond,
- lokale foreninger og organisationer, som har en væsentlig interesse i afgørelsen,
- landsdækkende foreninger og organisationer, hvis hovedformål er beskyttelse af natur og miljø, og
- landsdækkende foreninger og organisationer, som efter deres formål varetager væsentlige, rekreative interesser, når afgørelsen berører sådanne interesser.

Det er en betingelse for Miljø- og Fødevareklagenævnets behandling af en klage, at den, der klager, indbetaler et gebyr på 900 kr. for privatpersoner og 1.800 kr. for virksomheder og organisationer (2016-niveau). Klagegebyret reguleres den 1. januar hvert år efter den af Finansministeriet fastsatte sats for det generelle pris- og lønindeks som løbende offentliggjort i forslag til finanslov med virkning for klager, der modtages i Miljø- og Fødevareklagenævnet fra og med den 1. februar 2017. Miljø- og Fødevareklagenævnet offentliggør størrelsen af klagegebyret på sin hjemmeside www.naevneneshus.dk.

Gebyret opkræves i forbindelse med klagens oprettelse i Miljø- og Fødevareklagenævnets digitale selvbetjening. Klagen behandles først, når gebyret er betalt. Vejledning om gebyrbetalingen kan ligeledes findes på Miljø- og Fødevareklagenævnets hjemmeside www.naevneneshus.dk.

Gebyret tilbagebetales, hvis klagesagen fører til, at den påklagede afgørelse ændres eller ophæves, hvis klageren får helt eller delvis medhold i klagen, eller hvis klagen afvises som følge af overskredet klagefrist, manglende klageberettigelse eller fordi klagen ikke er omfattet af Miljø- og Fødevareklagenævnets kompetence. Det bemærkes, at hvis den eneste ændring af den påklagede afgørelse er forlængelse af en frist for efterkommelse af en afgørelse som følge af den tid, der er medgået til at behandle sagen i Miljø- og Fødevareklagenævnet, så tilbagebetales gebyret dog ikke.

Miljø- og Fødevareklagenævnet kan også beslutte at tilbagebetale klagegebyret, hvis der er indledt forhandlinger med afgørelsens adressat og/eller førsteinstansen om projekttilpasninger, og disse forhandlinger fører til, at klager trækker sin klage tilbage, eller hvis klager i øvrigt trækker sin klage tilbage, før Miljø- og Fødevareklagenævnet har truffet afgørelse i sagen. Gebyret tilbagebetales dog ikke, hvis Miljø- og Fødevareklagenævnet vurderer, at der er forhold, der taler imod at tilbagebetale gebyret, f.eks. hvis klagen trækkes tilbage meget sent, herunder efter at klager har haft et afgørelsesudkast i partshøring.

En dispensation må i henhold til naturbeskyttelseslovens § 87, stk. 3, ikke udnyttes, før klagefristen er udløbet, eller behandling af en eventuel klage måtte være afsluttet.

Det følger endvidere af naturbeskyttelseslovens § 50, stk. 1, jf. § 66, stk. 2, at dispensationen bortfalder, hvis den ikke udnyttes inden 3 år efter, at den er meddelt.

Med venlig hilsen



Niels Bjerre

Denne afgørelse sendes til:

1. Tage Leegaard,
2. Per Faurholt,

3. Miljøstyrelsen, København,
4. Frederikshavn Kommune, geo-2018-03498,
5. Danmarks Naturfredningsforening, København,
6. Danmarks Naturfredningsforening v/ Eigil Torp Olesen,
7. Dansk Ornitologisk Forening, København,
8. Dansk Ornitologisk Forening v/ Thorkild Lund,
9. Dansk Botanisk Forening v/Flemming Thorning-Lund,
10. Friluftsrådet, centralt,
11. Friluftsrådet, kreds Vendsyssel,
12. Flemming Frandsen, Jørn Lyth Skagen A/S..

Fredningsnævnet for Nordjylland, nordlig del,
Badehusvej 17, 9000 Aalborg,
telefon 9968 8461
mail:nordjyllandnord@fredningsnaevn.dk

Den 24. januar 2019

Frederikshavn Kommune

FN-NJN-73-2018 Ansøgning om tilladelse til belægning af en sti indenfor fredningen af Skagen Gren.

Fredningsnævnet har den 14. november 2018 fra Frederikshavn Kommune modtaget ansøgning om tilladelse til at tilføre en del af en sti noget bundsikringssand på et areal beliggende i skellet mellem matr.nr. 35 Skagen Markjorder og matr. nr. 34 Skagen Markjorder, der ejes af henholdsvis Frederikshavn Kommune og Ib Nielsen og Lis Hesselholt.

Fredningsnævnet har uden besigtigelse behandlet sagen som en formandsafgørelse i medfør af forretningsorden for fredningsnævn § 10, stk.5.

Sagens baggrund

Arealet er omfattet af Naturklagenævnets afgørelse af 17. maj 2005 om fredning af Skagen Gren med omliggende vande, der har til formål

- At sikre de geologiske interesser i området og den landskabelige dynamik særligt knyttet til udviklingen af rimme-doppe- og klit-landskabet,
- At sikre de biologiske interesser i området særligt de naturtyper, der har været grundlaget for områdets udpegning som EF-Habitatområde,
- At sikre de kulturhistoriske værdier,
- At sikre og forbedre de rekreative interesser, herunder de oplevelsesværdier, der er knyttet til de store åbne flader og udsigten over havet ved regulering af bebyggelse, rydning af plantager m.v., samt regulering af færdslen i området,
- At give adgang til ved landskabspleje at sikre og forbedre naturområdernes tilstand og foretage naturgenopretning i afvandede områder.

Afgørelsen har bestemmelse om, at der ikke må foretages terrænændringer, hverken ved på-eller opfyldning, planering eller afgravning.

Frederikshavn Kommune har oplyst, at den sti, der ønskes tilført sand, er en uofficiel sti mellem to campingpladser og fra byen til stranden. På en strækning på ca. 50-60 meter er stien slidt, og det er ikke længere muligt at gå i den våde del af året, fordi regnvandet samler sig i stiens lavning. Færdslen er derfor begyndt at ændre sig og der er ved at opstå et net af færdselsveje i stedet for en enkelt trampesti. Sandet, der ønskes tilført, vil være ca. 30 cm. bundsikringssand i ½ -1 meters bredde, hentet fra en grusgrav og uden frøukrudt og næringsstoffer. Arealet umiddelbart langs stien planlægges tillagt et eksisterende hegn, og vil blive afgræsset af heste.

Arealet oplyses at være beliggende i Natura2000-område, og det vurderes, at naturtyper og arter på udpegningsgrundlaget ikke påvirkes negativt af projektet.

Fredningsnævnets afgørelse

Fredning af arealer ved Skagen Gren betyder, at projektet kræver fredningsnævnets dispensation i medfør af naturbeskyttelseslovens § 50, stk. 1, hvorefter fredningsnævnet kan meddele dispensation, hvis det ansøgte ikke strider mod fredningens formål.

Det fremgår endvidere af naturbeskyttelseslovens § 50, stk. 2, at fredningsnævnet kun kan meddele dispensation fra en fredning i eller uden for et internationalt naturbeskyttelsesområde, hvis det ansøgte ikke indebærer en forringelse af naturtyper og levesteder for arter eller betydelig forstyrrelse af arter, som området er udpeget for. Fredningsnævnet kan endvidere i medfør af § 50, stk. 3 kun meddele dispensation, hvis det ansøgte ikke kan ødelægge yngle- eller rasteområder i det naturlige udbredelsesområde for de dyrearter, der er nævnt i bilag 3 til loven, eller ødelægge de plantearter, der er nævnt i bilag 5 til loven, i alle livsstadier.

Fredningsnævnet må efter sagens oplysninger lægge til grund, at en dispensation ikke er i strid med naturbeskyttelseslovens § 50, stk. 2 eller 3.

Fredningsnævnet kan på det foreliggende grundlag og på vilkår, at den berørte lodsejers tilladelse indhentes af ansøgeren, meddele dispensation til det ansøgte.

Klagevejledning

Der kan klages over denne afgørelse til Miljø- og Fødevareklagenævnet. Klagefristen udløber 4 uger efter, at afgørelsen er meddelt. Er afgørelsen offentligt bekendtgjort, regnes klagefristen dog altid fra bekendtgørelsen. Klagen skal ifølge naturbeskyttelseslovens § 87 indgives via Miljø- og Fødevareklagenævnets digitale selvbetjening, jf. vejledningen på Miljø- og Fødevareklagenævnets hjemmeside www.naevneneshus.dk. Klagefristen udløber ved midnat på dagen for klagefristens udløb. Hvis klagefristen udløber på en lørdag eller en helligdag, forlænges fristen til den følgende hverdag.

Klageberettigede er, jf. naturbeskyttelseslovens § 86:

- Adressaten for afgørelsen,
- ejeren af den ejendom, som afgørelsen vedrører,
- offentlige myndigheder,
- en berørt nationalparkfond,
- lokale foreninger og organisationer, som har en væsentlig interesse i afgørelsen,
- landsdækkende foreninger og organisationer, hvis hovedformål er beskyttelse af natur og miljø, og
- landsdækkende foreninger og organisationer, som efter deres formål varetager væsentlige, rekreative interesser, når afgørelsen berører sådanne interesser.

Det er en betingelse for Miljø- og Fødevareklagenævnets behandling af en klage, at den, der klager, indbetaler et gebyr på 900 kr. for privatpersoner og 1.800 kr. for virksomheder og organisationer (2016-niveau). Klagegebyret reguleres den 1. januar hvert år efter den af Finansministeriet fastsatte sats for det generelle pris- og lønindeks som løbende offentliggjort i forslag til finanslov med virkning for klager, der modtages i Miljø- og Fødevareklagenævnet fra og med den 1. februar 2017.

Miljø- og Fødevareklagenævnet offentliggør størrelsen af klagegebyret på sin hjemmeside www.naevneneshus.dk.

Gebyret opkræves i forbindelse med klagens oprettelse i Miljø- og Fødevareklagenævnets digitale selvbetjening. Klagen behandles først, når gebyret er betalt. Vejledning om gebyrbetalingen kan ligeledes findes på Miljø- og Fødevareklagenævnets hjemmeside www.naevneneshus.dk.

Gebyret tilbagebetales, hvis klagesagen fører til, at den påklagede afgørelse ændres eller ophæves, hvis klageren får helt eller delvis medhold i klagen, eller hvis klagen afvises som følge af overskredet klagefrist, manglende klageberettigelse eller fordi klagen ikke er omfattet af Miljø- og Fødevareklagenævnets kompetence. Det bemærkes, at hvis den eneste ændring af den påklagede afgørelse er forlængelse af en frist for efterkommelse af en afgørelse som følge af den tid, der er medgået til at behandle sagen i Miljø- og Fødevareklagenævnet, så tilbagebetales gebyret dog ikke.

Miljø- og Fødevareklagenævnet kan også beslutte at tilbagebetale klagegebyret, hvis der er indledt forhandlinger med afgørelsens adressat og/eller førsteinstansen om projekttilpasninger, og disse forhandlinger fører til, at klager trækker sin klage tilbage, eller hvis klager i øvrigt trækker sin klage tilbage, før Miljø- og Fødevareklagenævnet har truffet afgørelse i sagen. Gebyret tilbagebetales dog ikke, hvis Miljø- og Fødevareklagenævnet vurderer, at der er forhold, der taler imod at tilbagebetale gebyret, f.eks. hvis klagen trækkes tilbage meget sent, herunder efter at klager har haft et afgørelsesudkast i partshøring.

En dispensation må i henhold til naturbeskyttelseslovens § 87, stk. 3, ikke udnyttes, før klagefristen er udløbet, eller behandling af en eventuel klage måtte være afsluttet.

Det følger endvidere af naturbeskyttelseslovens § 50, stk. 1, jf. § 66, stk. 2, at dispensationen bortfalder, hvis den ikke udnyttes inden 3 år efter, at den er meddelt.

Med venlig hilsen



Niels Bjerre

Denne afgørelse sendes til:

1. Tage Leegaard,
2. Per Favrholt,
3. Miljøstyrelsen, København,
4. Frederikshavn Kommune, att. Sisse Lindholm,
5. Danmarks Naturfredningsforening, København,
6. Danmarks Naturfredningsforening v/ Eigil Torp Olesen,
7. Dansk Ornitologisk Forening, København,
8. Dansk Ornitologisk Forening v/ Thorkild Lund,
9. Friluftsrådet, centralt,
10. Friluftsrådet, kreds Vendsyssel,

11. Ib Nielsen og Lis Hesselholt.

GreFredningsnævnet for Nordjylland, nordlig del,
Badehusvej 17, 9000 Aalborg,
telefon 9968 8461
mail:nordjyllandnord@fredningsnaevn.dk

Skagen Turistbureau

Den 25. august 2019

Fredningsnævnet har den 29. juli 2019 fra Skagen Turistbureau modtaget ansøgning om tilladelse til at gennemføre et løb "Grenen Rundt 2019", omfattende matr.nr. 14t, 14a, 16a, 17aq, 18b, 19k, 24a, 24b, 14z og 42 b Skagen Markjorder og matr.nr. 14u, 14aq og 14ex Skagen Markjorder.

Fredningsnævnet har behandlet sagen som en formandsafgørelse uden besigtigelse i medfør af forretningsorden for fredningsnævn § 10, stk.5 og har besluttet at meddele dispensation for årene 2019-2023 begge år inklusive. Begrundelsen for afgørelsen fremgår neden for i afsnittet om fredningsnævnets afgørelse.

Sagens baggrund

Arealerne er omfattet af Naturklagenævnets afgørelse af 27. juni 2007 om fredning af Skagen Gren med omliggende vande, der har til formål:

- At sikre de geologiske interesser i området og den landskabelige dynamik særligt knyttet til rimme-doppe- og klitlandskabet,
- At sikre de biologiske interesser i området særligt de naturtyper, der har været grundlaget for områdets udpegning som EF-habitatområde,
- At sikre de kulturhistoriske værdier,
- At sikre og forbedre de rekreative interesser, herunder de oplevelsesværdier, der er knyttet til de store åbne flader og udsigten over havet ved regulering af bebyggelse, rydning af plantager m.v., samt regulering af færdslen i området,
- At give adgang til landskabspleje ved at sikre og forbedre naturområdernes tilstand og foretage naturgenopretning i afvandede områder.

Fredningen har i § 16, stk.1, en bestemmelse om, at start og landing med luftfartøjer, faldskærmsudspring samt afholdelse af sportsstævner og lignende arrangementer ikke er tilladt.

Fredningsnævnet har i flere afgørelser behandlet ansøgninger om i løb og kan her henvise til FN-NJN-62-2016, hvor der blev truffet en afgørelse den 14. marts 2017 og FN-NJN-45-2018, hvor der ved en afgørelse af 6. juli 2018 blev givet tilladelse til afholdelse af et løb i 2018.

Skagen Turistbureau har om det ansøgte løb bl.a. oplyst, at det afholdes sammen med Skagen Marathon den 5. oktober 2019 i tidsrummet kl. 11-17. Ruten er oplyst til at være på ca. 26 km og det forventede antal deltagere for begge løb anslås til samlet ca. 2.800 løbere.

Ruten, der er vist neden for, vil være bemandet i fornødent omfang. Der vil samme dag, løbet er afholdt, blive foretaget oprydning.

Danmarks Naturfredningsforening har i en mail af 14. august 2019 henvist til udtalelse af 29. juni 2018 og har ingen bemærkninger til det ansøgte.

Frederikshavn Kommune har i mail af 19. august 2019 ligeledes henholdt sig til udtalelse fra 2018 og har ingen indvendinger mod det ansøgte, og er positivt indstillet over for en 5-årig tilladelse. Frederikshavn Kommune har i 2018 oplyst, at arealerne er beliggende i Natura 2000-område nr. 1 Skagen Gren, samt nr. 2 Råbjerg Mile og Hulsig Hede. Kommunen vurderede, at arrangementet da kunne afholdes uden væsentlig påvirkning af naturtyper og arter på udpegningsgrundlagene for de to internationale naturbeskyttelsesområder. Vurderingen begrundes i erfaringerne fra tidligere afholdte løb, samt at løbet afholdes på anlagte stier og veje, eksisterende spor i naturen samt den åbne strandbred. Det sikres desuden, at deltagerne ikke løber i de nydannede klitområder på Skagen Nordstrand. Der forventes ikke større grupper af tilskuere. Der inddrages således ikke ekstra arealer. Da løbet afholdes i oktober måned, er man uden for den væsentlige følsomhedsperiode for de fugle, pattedyr og padder, der anvender arealerne som yngle- og rasteområder.

Matr.nr. 14t, 14a, 16a, 17aq, 18b, 19k, 24a, 24b, 14z og 42 b Skagen Markjorder er i privat eje, medens matr.nr. 14u, 14aq og 14ex Skagen Markjorder ejes af Frederikshavn Kommune.

Fredningsnævnets afgørelse

Fredning af arealer ved Skagen Gren med omliggende vande betyder, at projektet kræver fredningsnævnets dispensation i medfør af naturbeskyttelseslovens § 50, stk. 1, hvorefter fredningsnævnet kan meddele dispensation, hvis det ansøgte ikke strider mod fredningens formål.

Det fremgår endvidere af naturbeskyttelseslovens § 50, stk. 2, at fredningsnævnet kun kan meddele dispensation fra en fredning i eller uden for et internationalt naturbeskyttelsesområde, hvis det ansøgte ikke indebærer en forringelse af naturtyper og levesteder for arter eller betydelig forstyrrelse af arter, som området er udpeget for.

Fredningsnævnet kan endvidere i medfør af § 50, stk. 3 kun meddele dispensation, hvis det ansøgte ikke kan ødelægge yngle- eller rasteområder i det naturlige udbredelsesområde for de dyrearter, der

er nævnt i bilag 3 til loven, eller ødelægge de plantearter, der er nævnt i bilag 5 til loven, i alle livsstadier.

Fredningsnævnet må efter sagens oplysninger lægge til grund, at en dispensation ikke er i strid med naturbeskyttelseslovens § 50, stk. 2 eller 3.

På baggrund af de oplysninger, der fremgår af det fremsendte materiale, og da arrangementet ikke strider mod fredningens formål til sikring af områdets rekreative interesser, kan fredningsnævnet meddele dispensation til gennemførelse af Grenen Rundt over en 5-årig periode fra 2019 til 2023 begge år inklusive, på vilkår, at arrangørerne i fornødent omfang indhenter samtykke fra de berørte lodsejere.

Klagevejledning

Der kan klages over denne afgørelse til Miljø- og Fødevareklagenævnet. Klagefristen udløber 4 uger efter, at afgørelsen er meddelt. Er afgørelsen offentligt bekendtgjort, regnes klagefristen dog altid fra bekendtgørelsen. Klagen skal ifølge naturbeskyttelseslovens § 87 indgives via Miljø- og Fødevareklagenævnets digitale selvbetjening, jf. vejledningen på Miljø- og Fødevareklagenævnets hjemmeside www.naevneneshus.dk. Klagefristen udløber ved midnat på dagen for klagefristens udløb. Hvis klagefristen udløber på en lørdag eller en helligdag, forlænges fristen til den følgende hverdag.

Klageberettigede er, jf. naturbeskyttelseslovens § 86:

- Adressaten for afgørelsen,
- ejeren af den ejendom, som afgørelsen vedrører,
- offentlige myndigheder,
- en berørt nationalparkfond,
- lokale foreninger og organisationer, som har en væsentlig interesse i afgørelsen,
- landsdækkende foreninger og organisationer, hvis hovedformål er beskyttelse af natur og miljø, og
- landsdækkende foreninger og organisationer, som efter deres formål varetager væsentlige, rekreative interesser, når afgørelsen berører sådanne interesser.

Det er en betingelse for Miljø- og Fødevareklagenævnets behandling af en klage, at den, der klager, indbetaler et gebyr på 900 kr. for privatpersoner og 1.800 kr. for virksomheder og organisationer (2016-niveau). Klagegebyret reguleres den 1. januar hvert år efter den af Finansministeriet fastsatte sats for det generelle pris- og lønindeks som løbende offentliggjort i forslag til finanslov med virkning for klager, der modtages i Miljø- og Fødevareklagenævnet fra og med den 1. februar 2017. Miljø- og Fødevareklagenævnet offentliggør størrelsen af klagegebyret på sin hjemmeside www.naevneneshus.dk.

Gebyret opkræves i forbindelse med klagens oprettelse i Miljø- og Fødevareklagenævnets digitale selvbetjening. Klagen behandles først, når gebyret er betalt. Vejledning om gebyrbetalingen kan ligeledes findes på Miljø- og Fødevareklagenævnets hjemmeside www.naevneneshus.dk.

Gebyret tilbagebetales, hvis klagesagen fører til, at den påklagede afgørelse ændres eller ophæves, hvis klageren får helt eller delvis medhold i klagen, eller hvis klagen afvises som følge af overskredet klagefrist, manglende klageberettigelse eller fordi klagen ikke er omfattet af Miljø- og Fødeva-

reklagenævnets kompetence. Det bemærkes, at hvis den eneste ændring af den påklagede afgørelse er forlængelse af en frist for efterkommelse af en afgørelse som følge af den tid, der er medgået til at behandle sagen i Miljø- og Fødevareklagenævnet, så tilbagebetales gebyret dog ikke.

Miljø- og Fødevareklagenævnet kan også beslutte at tilbagebetale klagegebyret, hvis der er indledt forhandlinger med afgørelsens adressat og/eller førsteinstansen om projekttilpasninger, og disse forhandlinger fører til, at klager trækker sin klage tilbage, eller hvis klager i øvrigt trækker sin klage tilbage, før Miljø- og Fødevareklagenævnet har truffet afgørelse i sagen. Gebyret tilbagebetales dog ikke, hvis Miljø- og Fødevareklagenævnet vurderer, at der er forhold, der taler imod at tilbagebetale gebyret, f.eks. hvis klagen trækkes tilbage meget sent, herunder efter at klager har haft et afgørelsesudkast i partshøring.

En dispensation må i henhold til naturbeskyttelseslovens § 87, stk. 3, ikke udnyttes, før klagefristen er udløbet, eller behandling af en eventuel klage måtte være afsluttet.

Det følger endvidere af naturbeskyttelseslovens § 50, stk. 1, jf. § 66, stk. 2, at dispensationen bortfalder, hvis den ikke udnyttes inden 3 år efter, at den er meddelt.

Med venlig hilsen



Niels Bjerre

Denne afgørelse sendes til:

1. Tage Leegaard,
2. Per Favrholt,
3. Miljøstyrelsen, Odense,
4. Frederikshavn Kommune,
5. Danmarks Naturfredningsforening, København,
6. Danmarks Naturfredningsforening v/ Eigil Torp Olesen,
7. Dansk Ornitologisk Forening, København,
8. Dansk Ornitologisk Forening v/ Thorkild Lund,
9. Dansk Botanisk Forening v/ Flemming Thorning-Lund,
10. Friluftsrådet, centralt,
11. Friluftsrådet, kreds Vendsyssel,
12. Skagen Turistbureau.

Fredningsnævnet for Nordjylland, nordlig del,
Badehusvej 17, 9000 Aalborg,
telefon 9968 8461
mail:nordjyllandnord@fredningsnaevn.dk

Er behandlet i Miljø- og Fødevareklagenævnet med sags.nr. 20/09351. Klik her for at se afgørelsen.

Frederikshavn Kommune

Den 29. juli 2020

FN-NJN-42-2020: Ansøgning om lovliggørelse af skiltning v/ Skagen Gren

Fredningsnævnet har den 26. maj 2020 fra Frederikshavn Kommune modtaget en ansøgning om lovliggørelse af etableret skiltning på matr.nr. 14 Skagen Markjorder, beliggende Fyrvej 40-42, 9990 Skagen. Ansøgningen er indsendt af Grenen Kunstmuseum/Axel Lind Kulturfond og Restaurant de 2 Have/Partnerselskabet Restaurant De 2 Have begge ved Gustav Hedeager.

Fredningsnævnet har efter besigtigelse besluttet ikke at lovliggøre opsætningen af de omhandlede skilte. Begrundelsen for afgørelsen fremgår neden for i afsnittet om fredningsnævnets afgørelse.

Sagens baggrund.

Arealerne er omfattet af Naturklagenævnets afgørelse af 27. juni 2007 om fredning af Skagen Gren med omliggende vande, der har til formål,

- At sikre de geologiske interesser i området og den landskabelige dynamik særligt knyttet til udviklingen i rimme-doppe og klitlandskabet,
- At sikre de biologiske interesser i området særligt de naturtyper, der har været grundlaget for områdets udpegning som EF-habitatområde,
- At sikre de kulturhistoriske værdier,
- At sikre og forbedre de rekreative interesser, herunder de oplevelsesværdier, der er knyttet til de store åbne flader og udsigten over havet ved regulering af bebyggelse, rydning af plantager m.v., samt regulering af færdslen i området,
- At give adgang til ved landskabspleje at sikre og forbedre naturområdernes tilstand og foretage naturgenopretning i afvandede områder.

Det fremgår af Naturklagenævnets afgørelse, at det er en betingelse for opretholdelse af bygning på matr.nr. 14at Skagen Markjorder, (restaurant og kunstudstilling), at skiltningen på bygningens tag samt flagstænger ved bygningen fjernes. Det hedder endvidere i afgørelsen:

" …

Der vil kunne opstilles henvisningsskilte ved parkeringspladsen syd for bygningen

…

Grundejeren udarbejder et detailprojekt for de omhandlede arbejder og inddrager bygningsejerne og fredningsmyndighederne heri, inden projektet forelægges fredningsnævnet til godkendelse

…"

Fredningen har derudover en bestemmelse om, at der ikke må opstilles nye faste anlæg, konstruktioner eller skæmmende indretninger i området (§ 9, stk. 1)

Ansøgerne har oplyst, at der på baggrund af en henvendelse fra Frederikshavn Kommune nu ansøges om lovliggørelse af den foretagne skiltning, som dels består af et større skilt opsat ved parkeringspladsen og dels nogle mindre skilte opsat ved stien op til bygningen. Ansøgerne stiller sig uforstående over for, at det er nødvendigt med en ansøgning og godkendelse. Det fremgår således eksplicit af fredningskendelsen, at der må opstilles skilte på parkeringsarealet syd for bygningen. Hertil kommer, at den udmålte erstatning i sin tid blev fastsat under hensyn til retten til at foretage en skiltning, som viser vej til restauranten og kunstudstillingen. Skiltenes udseende svarer til de skilte, som er opsat på arealer blandt andet ved "Det Grå Fyr" ejet af henholdsvis Frederikshavn Kommune og Realdania Byg A/S.

Nedenfor ses foto med det af ansøgerne opsatte skilt ved parkeringsområdet syd for bygningen.

Friluftsrådet har i mail af dateret 19. juli 2020 tilkendegivet følgende:

"… Friluftsrådet i Vendsyssel vil hermed ikke anbefale Fredningsnævnet at give dispensation til opsætning af skilte som nævnt i ansøgningen. Skilte er ikke til formidling af fredningen men alle til brug for Grenen Kunstmuseum og Restaurant De 2 have. Bemærkningen om, at der er andre skilte af samme type i området, bør Frederikshavn kommune se på lovligheden af. Dette skal ikke være et argument for at bibeholde skilte, som ikke formidler fredningen og naturen...".

Ansøgerne har medsendt nedenstående foto:

Herunder fotos af skilte godkendt af fredningsnævnet til information ved "Det Grå Fyr":

Ovenstående viser et enkelt skilt

Frederikshavn Kommune har anført, at skiltningen kræver dispensation, da der ikke er tale om henvisningsskilte, således som dette skal forstås i forhold til fredningens bestemmelser. Kommunen har i den forbindelse henvist til skiltenes størrelse og placering

Arealerne er beliggende i Natura 2000.

Fredningsnævnets behandling af sagen

Fredningsnævnet har behandlet sagen på et møde med besigtigelse den 8. juli 2020. I besigtigelsen deltog fredningsnævnet ved formanden, dommer Niels Bjerre, det ministerielt udpegede medlem Tage Leegaard og det kommunalt udpegede medlem Per Faurholt. For Frederikshavn Kommune mødte Bo Sørensen. For Danmarks Naturfredningsforening mødte Mette Nielsen. For ejerne mødte Gorm Fiedler, Marianne Andersen og Gustav Hedeager.

Gustav Hedeager anførte, at publikum har vanskeligt ved at finde restaurant- og kunstbygningen, hvorfor man har opsat de omhandlede henvisningsskilte.

Frederikshavn Kommune anførte, at det følger af fredningskendelsen, at mindre henvisningsskilte med godkendelse kan opsættes nede foran på parkeringspladsen.

Danmarks Naturfredningsforening kunne på grund af placeringen af skiltene i klitterne og disses udformning ikke anbefale en lovliggørelse af opsætningen.

Fredningsnævnets afgørelse

Fredning af Skagen Gren med omliggende vande betyder, at opsætningen af de omhandlede skilte kræver fredningsnævnets dispensation eller lovliggørende tilladelse i medfør af naturbeskyttelseslovens § 50, stk.1, hvorefter fredningsnævnet kan meddele dispensation, hvis det ansøgte ikke strider mod fredningens formål.

Fredningsnævnet kan på baggrund af de foreliggende oplysninger om de ansøgte skiltes placering i klitterne, samt skiltenes størrelse og udformning ikke meddele godkendelse af det ansøgte.

Grenen Kunstmuseum/Axel Lind Kulturfond og Restaurant de 2 Have/Partnerselskabet Restaurant De 2 Have, v/ Gustav Hedeager skal derfor inden for en frist, der fastsættes af Frederikshavn Kommune, foretage nedtagning af de opsatte skilte.

Klagevejledning

Der kan klages over denne afgørelse til Miljø- og Fødevareklagenævnet. Klagefristen udløber 4 uger efter, at afgørelsen er meddelt. Er afgørelsen offentligt bekendtgjort, regnes klagefristen dog altid fra bekendtgørelsen. Klagen skal ifølge naturbeskyttelseslovens § 87 indgives via Miljø- og Fødevareklagenævnets digitale selvbetjening, jf. vejledningen på Miljø- og Fødevareklagenævnets hjemmeside www.naevneneshus.dk. Klagefristen udløber ved midnat på dagen for klagefristens udløb. Hvis klagefristen udløber på en lørdag eller en helligdag, forlænges fristen til den følgende hverdag.

Klageberettigede er, jf. naturbeskyttelseslovens § 86:

- Adressaten for afgørelsen,
- ejeren af den ejendom, som afgørelsen vedrører,
- offentlige myndigheder,
- en berørt nationalparkfond,

- lokale foreninger og organisationer, som har en væsentlig interesse i afgørelsen,
- landsdækkende foreninger og organisationer, hvis hovedformål er beskyttelse af natur og miljø, og
- landsdækkende foreninger og organisationer, som efter deres formål varetager væsentlige, rekreative interesser, når afgørelsen berører sådanne interesser.

Det er en betingelse for Miljø- og Fødevareklagenævnets behandling af en klage, at den, der klager, indbetaler et gebyr på 900 kr. for privatpersoner og 1.800 kr. for virksomheder og organisationer (2016-niveau). Klagegebyret reguleres den 1. januar hvert år efter den af Finansministeriet fastsatte sats for det generelle pris- og lønindeks som løbende offentliggjort i forslag til finanslov med virkning for klager, der modtages i Miljø- og Fødevareklagenævnet fra og med den 1. februar 2017. Miljø- og Fødevareklagenævnet offentliggør størrelsen af klagegebyret på sin hjemmeside www.naevneneshus.dk.

Gebyret opkræves i forbindelse med klagens oprettelse i Miljø- og Fødevareklagenævnets digitale selvbetjening. Klagen behandles først, når gebyret er betalt. Vejledning om gebyrbetalingen kan ligeledes findes på Miljø- og Fødevareklagenævnets hjemmeside www.naevneneshus.dk.

Gebyret tilbagebetales, hvis klagesagen fører til, at den påklagede afgørelse ændres eller ophæves, hvis klageren får helt eller delvis medhold i klagen, eller hvis klagen afvises som følge af overskredet klagefrist, manglende klageberettigelse eller fordi klagen ikke er omfattet af Miljø- og Fødevareklagenævnets kompetence. Det bemærkes, at hvis den eneste ændring af den påklagede afgørelse er forlængelse af en frist for efterkommelse af en afgørelse som følge af den tid, der er medgået til at behandle sagen i Miljø- og Fødevareklagenævnet, så tilbagebetales gebyret dog ikke.

Miljø- og Fødevareklagenævnet kan også beslutte at tilbagebetale klagegebyret, hvis der er indledt forhandlinger med afgørelsens adressat og/eller førsteinstansen om projekttilpasninger, og disse forhandlinger fører til, at klager trækker sin klage tilbage, eller hvis klager i øvrigt trækker sin klage tilbage, før Miljø- og Fødevareklagenævnet har truffet afgørelse i sagen. Gebyret tilbagebetales dog ikke, hvis Miljø- og Fødevareklagenævnet vurderer, at der er forhold, der taler imod at tilbagebetale gebyret, f.eks. hvis klagen trækkes tilbage meget sent, herunder efter at klager har haft et afgørelsesudkast i partshøring.

Med venlig hilsen



Niels Bjerre

Denne afgørelse sendes til:

1. Tage Leegaard,
2. Per Faurholt,
3. Miljøstyrelsen,
4. Frederikshavn Kommune, att. Bo Christian Sørensen,

5. Danmarks Naturfredningsforening, København,
6. Danmarks Naturfredningsforening, Frederikshavn,
7. Dansk Ornitologisk Forening, København,
8. Dansk Ornitologisk Forening, Frederikshavn,
9. Dansk Botanisk Forening v/ Flemming Thorning-Lund,
10. Friluftsrådet, centralt,
11. Friluftsrådet, kreds Vendsyssel,
12. Grenen Kunstmuseum,
13. Restaurant De 2 Have ApS.

Fredningsnævn for Nordjylland, nordlig del,
Badehusvej 17, 9000 Aalborg,
telefon 24968604
mail:nordjyllandnord@fredningsnaevn.dk

Frederikshavn Kommune

Den 26. september 2020

FN- NJN-62-2020-Udskiftning af eksisterende vandledning og opførsel af målerskab

Fredningsnævnet har den 20. august 2020 fra Frederikshavn Kommune modtaget ansøgning om tilladelse til at udskifte eksisterende vandledning på matr. nr. 281b, 281c, 331g og 331h Skagen Bygrunde og til at opføre et målerskab på matr.nr. 331a Skagen Bygrunde, beliggende Østre Strandvej 110, 99090 Skagen, der ejes af Frederikshavn Kommune. Ansøgningen er indgivet på vegne Frederikshavn Vand A/S.

Fredningsnævnet har behandlet sagen uden besigtigelse som en formandsafgørelse i medfør af forretningsorden for fredningsnævn § 10, stk.5.

Fredningsnævnet har besluttet at meddele dispensation. Begrundelsen for afgørelsen fremgår neden for i afsnittet om fredningsnævnets afgørelse.

Sagens baggrund

Arealerne er omfattet af Fredningsnævnets afgørelse af 1. oktober 1996 om fredning af arealer ved Skagen Sønderstrand og Fyrbakken, der har til formål:

- At skabe en varig sikring af områdets kulturhistoriske samt landskabelige, geologiske og øvrige naturhistoriske værdier,
- At sikre områdets fortsatte funktion som nærrekreativt område,
- At give mulighed for at der kan ske naturgenopretning og pleje i området, således at tabte og forringede naturværdier kan genskabes efter en samlet plan.

Fredningen har bestemmelse om, at der ikke må foretages terrænændringer eller bebygges. Der må ikke opstilles transformatorstationer, master, vindmøller, skure, boder eller lignende.

Frederikshavn Kommune har om projektet oplyst, at det er nødvendigt for at opfylde et øget behov for vand, hvor den eksisterende vandledning på ø200mm udskiftes med en større vandledning på ø315mm. Samtidig skal der opstilles et målerskab på ca. 4 m^2 . I hele forløbet bliver ledningen underskudt. I den forbindelse skal der temporært anlægges to start- og modtagergrupper – én i hver ende af forløbet. Arbejdsområdet for hver gruppe er på ca. 48 m^2 . Det oplyses, at selve underskydningen hurtigt vil retablere sig. Kommunen har vurderet, at målerskabets placering bag eksisterende affaldsbeholder vil være den optimale placering i forhold til sløring af skabet.

Frederikshavn Kommune har yderligere vurderet, at arealet er beliggende ca. 700 meter fra Natura 2000-område nr. 1: Skagen Gren og Skagerak. Det er vurderet, at det ansøgte ikke vil påvirke de arter og naturtyper, der er på områdets udpegningsgrundlag. Der er registreret markfirben på arealet, og der vil i kommunens dispensation blive taget hensyn til, at projektet ikke får indflydelse på populationen af markfirben i området.

Fredningsnævnets afgørelse

Fredning af Skagen Sønderstrand og Fyrbakken betyder, at det ansøgte projekt kræver fredningsnævnets dispensation i medfør af naturbeskyttelseslovens § 50, stk.1, hvorefter fredningsnævnet kan meddele dispensation, hvis det ansøgte ikke strider mod fredningens formål.

Det fremgår endvidere af naturbeskyttelseslovens § 50, stk. 2, at fredningsnævnet kun kan meddele dispensation fra en fredning i eller uden for et internationalt naturbeskyttelsesområde, hvis det ansøgte ikke indebærer en forringelse af naturtyper og levesteder for arter eller betydelig forstyrrelse af arter, som området er udpeget for. Fredningsnævnet kan endvidere i medfør af § 50, stk. 3 kun meddele dispensation, hvis det ansøgte ikke kan ødelægge yngle- eller rasteområder i det naturlige udbredelsesområde for de dyrearter, der er nævnt i bilag 3 til loven, eller ødelægge de plantearter, der er nævnt i bilag 5 til loven, i alle livsstadier.

Fredningsnævnet lægger efter sagens oplysninger til grund, at en dispensation ikke er i strid med naturbeskyttelseslovens § 50, stk. 2 eller 3.

Fredningsnævnet kan på baggrund af de foreliggende oplysninger, herunder oplysninger om målerskabets størrelse og placering, meddele dispensation til det ansøgte projekt, der ikke findes at være i strid med fredningens formål.

Klagevejledning

Der kan klages over denne afgørelse til Miljø- og Fødevareklagenævnet. Klagefristen udløber 4 uger efter, at afgørelsen er meddelt. Er afgørelsen offentligt bekendtgjort, regnes klagefristen dog altid fra bekendtgørelsen. Klagen skal ifølge naturbeskyttelseslovens § 87 indgives via Miljø- og Fødevareklagenævnets digitale selvbetjening, jf. vejledningen på Miljø- og Fødevareklagenævnets hjemmeside www.naevneneshus.dk. Klagefristen udløber ved midnat på dagen for klagefristens udløb. Hvis klagefristen udløber på en lørdag eller en helligdag, forlænges fristen til den følgende hverdag.

Klageberettigede er, jf. naturbeskyttelseslovens § 86:

- Adressaten for afgørelsen,
- ejeren af den ejendom, som afgørelsen vedrører,
- offentlige myndigheder,
- en berørt nationalparkfond,
- lokale foreninger og organisationer, som har en væsentlig interesse i afgørelsen,
- landsdækkende foreninger og organisationer, hvis hovedformål er beskyttelse af natur og miljø, og
- landsdækkende foreninger og organisationer, som efter deres formål varetager væsentlige, rekreative interesser, når afgørelsen berører sådanne interesser.

Det er en betingelse for Miljø- og Fødevareklagenævnets behandling af en klage, at den, der klager, indbetaler et gebyr på 900 kr. for privatpersoner og 1.800 kr. for virksomheder og organisationer (2016-niveau). Klagegebyret reguleres den 1. januar hvert år efter den af Finansministeriet fastsatte sats for det generelle pris- og lønindeks som løbende offentliggjort i forslag til finanslov med virkning for klager, der modtages i Miljø- og Fødevareklagenævnet fra og med den 1. februar 2017. Miljø- og Fødevareklagenævnet offentliggør størrelsen af klagegebyret på sin hjemmeside www.naevneneshus.dk.

Gebyret opkræves i forbindelse med klagens oprettelse i Miljø- og Fødevareklagenævnets digitale selvbetjening. Klagen behandles først, når gebyret er betalt. Vejledning om gebyrbetalingen kan ligeledes findes på Miljø- og Fødevareklagenævnets hjemmeside www.naevneneshus.dk.

Gebyret tilbagebetales, hvis klagesagen fører til, at den påklagede afgørelse ændres eller ophæves, hvis klageren får helt eller delvis medhold i klagen, eller hvis klagen afvises som følge af overskredet klagefrist, manglende klageberettigelse eller fordi klagen ikke er omfattet af Miljø- og Fødevareklagenævnets kompetence. Det bemærkes, at hvis den eneste ændring af den påklagede afgørelse er forlængelse af en frist for efterkommelse af en afgørelse som følge af den tid, der er medgået til at behandle sagen i Miljø- og Fødevareklagenævnet, så tilbagebetales gebyret dog ikke.

Miljø- og Fødevareklagenævnet kan også beslutte at tilbagebetale klagegebyret, hvis der er indledt forhandlinger med afgørelsens adressat og/eller førsteinstansen om projekttilpasninger, og disse forhandlinger fører til, at klager trækker sin klage tilbage, eller hvis klager i øvrigt trækker sin klage tilbage, før Miljø- og Fødevareklagenævnet har truffet afgørelse i sagen. Gebyret tilbagebetales dog ikke, hvis Miljø- og Fødevareklagenævnet vurderer, at der er forhold, der taler imod at tilbagebetale gebyret, f.eks. hvis klagen trækkes tilbage meget sent, herunder efter at klager har haft et afgørelsesudkast i partshøring.

En dispensation må i henhold til naturbeskyttelseslovens § 87, stk. 3, ikke udnyttes, før klagefristen er udløbet, eller behandling af en eventuel klage måtte være afsluttet.

Det følger endvidere af naturbeskyttelseslovens § 50, stk. 1, jf. § 66, stk. 2, at dispensationen bortfalder, hvis den ikke udnyttes inden 3 år efter, at den er meddelt.

Med venlig hilsen



Niels Bjerre

Denne afgørelse sendes til:

1. Tage Leegaard,
2. Per Faurholt Jensen,
3. Miljøstyrelsen,
4. Frederikshavn Kommune, GEO-2020-02522,
5. Danmarks Naturfredningsforening, København,
6. Danmarks Naturfredningsforening, Frederikshavn,
7. Dansk Ornitologisk Forening, København,
8. Dansk Ornitologisk Forening, Frederikshavn,
9. Dansk Botanisk Forening v/ Flemming Thorning-Lund,
10. Friluftsrådet, København,
11. Friluftsrådet, kreds Vendsyssel,
12. Frederikshavn Vand A/S,
13. Rambøll.

Fredningsnævnet for Nordjylland, nordlig del,
Badehusvej 17, 9000 Aalborg,
telefon 24968604
mail:nordjyllandnord@fredningsnaevn.dk

Frederikshavn Kommune

Den 13. april 2021

FN-NJN-17-2021: Sommerhus på Batterivej 3 i Skagen.

Fredningsnævnet har den 17. februar 2021 fra EBK Huse A/S på vegne Michael Lund modtaget ansøgning om tilladelse til efter nedrivning af eksisterende sommerhus at opføre et nyt sommerhus på matr.nr. 128 Skagen Markjorder, beliggende Batterivej 3, 9990 Skagen. Ejer er Michael Lund, Langøvænget 56, 8381 Tilst.

Fredningsnævnet har efter besigtigelse af arealerne besluttet at meddele dispensation. Begrundelsen for afgørelsen fremgår neden for i afsnittet om fredningsnævnets afgørelse.

Sagens baggrund

Arealet er omfattet af Naturklagenævnets afgørelse af 26. juni 2007 om fredning af arealer ved Skagen Gren med omliggende vande, der har til formål:

- At sikre de geologiske interesser i området og den landskabelige dynamik særligt knyttet til udviklingen af rimme-doppe-og klit-landskabet,
- At sikre de biologiske interesser i området særligt de naturtyper, der har været grundlaget for områdets udpegning som EF-habitat-område,
- At sikre de kulturhistoriske værdier,
- At sikre og forbedre de rekreative interesser, herunder de oplevelsesværdier, der er knyttet til de store åbne flader og udsigten over havet ved regulering af bebyggelse, rydning af plantager m.v. samt ved regulering af færdslen i området,
- At give adgang til ved landskabspleje at sikre og forbedre naturområdernes tilstand og foretage naturgenopretning i afvandede områder.

Fredningen har bestemmelser om, at der må ikke opføres eller opstilles ny bebyggelse, herunder boder, skure, jagthytter og lignende, eller foretages om- eller tilbygninger af eksisterende bebyggelse. Endvidere må der ikke foretages terrænændringer, hverken ved på-eller opfyldning, planering eller afgravning.

Det fremgår af ansøgningen, at det eksisterende sommerhus er på 55 m^2 og at det nye vil blive på 63,9 m^2. Huset opføres i imprægneret rustikt gran med sortmalede vinduer og med tag bestående af tagpap med lister. Et eksisterende skur på grunden forbliver.

Det er oplyst, at man med tiden vil ansøge fredningsnævnet om tilladelse til etablering af sivedræn med mile gemt i bevoksningen ved ejendommen.

Frederikshavn Kommune har i mail af 20. marts 2021 om Natura2000-område oplyst, at sommerhuset er beliggende i Natura2000-område med klithede som udpegningsgrundlag og hugorme som bilag IV-art. Udskiftning af eksisterende sommerhus vurderer kommunen ikke vil have negativ påvirkning af habitatnaturen for området.

Kommunen har derudover anført at etablering af terrasser omkring huset med det angivne areal vil have negativ påvirkning af udpegningsgrundlaget for Natura2000-området og bilag IV-arten markfirben. Terrassen ved indgangspartiet er der ikke bemærkninger til.

Fredningsnævnets behandling af sagen

Fredningsnævnet har behandlet sagen på et møde med besigtigelse den 31. marts 2021. I besigtigelsen deltog fredningsnævnet ved formanden, dommer Niels Bjerre, det ministerielt udpegede medlem Tage Leegaard og det kommunalt udpegede medlem Per Faurholt. For Frederikshavn Kommune mødte Bo Sørensen. For Danmarks Naturfredningsforening møde Mette Nielsen. For Friluftsrådet mødte Betty Steglisch-Petersen. Michael Lund var mødt sammen med Michael Schmidt.

Danmarks Naturfredningsforening havde ikke indvendinger mod etablering af et nyt hus, men kunne ikke anbefale træterrasser i det søgte omfang, ligesom det blev anført, at den overdækkede terrasse skal medregnes i opgørelsen af det bebyggede areal. Man kommer derfor op på ca. 75 m2

Friluftsrådet henviste til fremtidssikring af sommerhuset.

Fredningsnævnets afgørelse

Fredning af Skagen Gren med omliggende vande betyder, at det ansøgte projekt kræver fredningsnævnets dispensation i medfør af naturbeskyttelseslovens § 50, stk.1, hvorefter fredningsnævnet kan meddele dispensation, hvis det ansøgte ikke strider mod fredningens formål.

Det fremgår endvidere af naturbeskyttelseslovens § 50, stk. 2, at fredningsnævnet kun kan meddele dispensation fra en fredning i eller uden for et internationalt naturbeskyttelsesområde, hvis det ansøgte ikke indebærer en forringelse af naturtyper og levesteder for arter eller betydelig forstyrrelse af arter, som området er udpeget for. Fredningsnævnet kan endvidere i medfør af § 50, stk. 3 kun meddele dispensation, hvis det ansøgte ikke kan ødelægge yngle- eller rasteområder i det naturlige udbredelsesområde for de dyrearter, der er nævnt i bilag 3 til loven, eller ødelægge de plantearter, der er nævnt i bilag 5 til loven, i alle livsstadier.

Fredningsnævnet lægger efter sagens oplysninger til grund, at en dispensation ikke er i strid med naturbeskyttelseslovens § 50, stk. 2 eller 3.

Fredningsnævnet kan på baggrund af de foreliggende oplysninger meddele dispensation til et nyt sommerhus med en samlet størrelse, inklusive en overdækket terrasse, på maksimalt 70 m^2 opført i sortmalet grantræ og sorte vinduer og døre samt sort listetagpap. Fredningsnævnet kan ikke godkende etablering af de ansøgte træterrasser, men alene nedlægning af en række fliser rundt om huset.

Klagevejledning

Der kan klages over denne afgørelse til Miljø- og Fødevareklagenævnet. Klagefristen udløber 4 uger efter, at afgørelsen er meddelt. Er afgørelsen offentligt bekendtgjort, regnes klagefristen dog altid fra bekendtgørelsen. Klagen skal ifølge naturbeskyttelseslovens § 87 indgives via Miljø- og Fødevareklagenævnets digitale selvbetjening, jf. vejledningen på Miljø- og Fødevareklagenævnets

hjemmeside www.naevneneshus.dk. Klagefristen udløber ved midnat på dagen for klagefristens udløb. Hvis klagefristen udløber på en lørdag eller en helligdag, forlænges fristen til den følgende hverdag.
Klageberettigede er, jf. naturbeskyttelseslovens § 86:

- Adressaten for afgørelsen,
- ejeren af den ejendom, som afgørelsen vedrører,
- offentlige myndigheder,
- en berørt nationalparkfond,
- lokale foreninger og organisationer, som har en væsentlig interesse i afgørelsen,
- landsdækkende foreninger og organisationer, hvis hovedformål er beskyttelse af natur og miljø, og
- landsdækkende foreninger og organisationer, som efter deres formål varetager væsentlige, rekreative interesser, når afgørelsen berører sådanne interesser.

Det er en betingelse for Miljø- og Fødevareklagenævnets behandling af en klage, at den, der klager, indbetaler et gebyr på 900 kr. for privatpersoner og 1.800 kr. for virksomheder og organisationer (2016-niveau). Klagegebyret reguleres den 1. januar hvert år efter den af Finansministeriet fastsatte sats for det generelle pris- og lønindeks som løbende offentliggjort i forslag til finanslov med virkning for klager, der modtages i Miljø- og Fødevareklagenævnet fra og med den 1. februar 2017. Miljø- og Fødevareklagenævnet offentliggør størrelsen af klagegebyret på sin hjemmeside www.naevneneshus.dk.

Gebyret opkræves i forbindelse med klagens oprettelse i Miljø- og Fødevareklagenævnets digitale selvbetjening. Klagen behandles først, når gebyret er betalt. Vejledning om gebyrbetalingen kan ligeledes findes på Miljø- og Fødevareklagenævnets hjemmeside www.naevneneshus.dk.

Gebyret tilbagebetales, hvis klagesagen fører til, at den påklagede afgørelse ændres eller ophæves, hvis klageren får helt eller delvis medhold i klagen, eller hvis klagen afvises som følge af overskredet klagefrist, manglende klageberettigelse eller fordi klagen ikke er omfattet af Miljø- og Fødevareklagenævnets kompetence. Det bemærkes, at hvis den eneste ændring af den påklagede afgørelse er forlængelse af en frist for efterkommelse af en afgørelse som følge af den tid, der er medgået til at behandle sagen i Miljø- og Fødevareklagenævnet, så tilbagebetales gebyret dog ikke.

Miljø- og Fødevareklagenævnet kan også beslutte at tilbagebetale klagegebyret, hvis der er indledt forhandlinger med afgørelsens adressat og/eller førsteinstansen om projekttilpasninger, og disse forhandlinger fører til, at klager trækker sin klage tilbage, eller hvis klager i øvrigt trækker sin klage tilbage, før Miljø- og Fødevareklagenævnet har truffet afgørelse i sagen. Gebyret tilbagebetales dog ikke, hvis Miljø- og Fødevareklagenævnet vurderer, at der er forhold, der taler imod at tilbagebetale gebyret, f.eks. hvis klagen trækkes tilbage meget sent, herunder efter at klager har haft et afgørelsesudkast i partshøring.

En dispensation må i henhold til naturbeskyttelseslovens § 87, stk. 3, ikke udnyttes, før klagefristen er udløbet, eller behandling af en eventuel klage måtte være afsluttet.

Det følger endvidere af naturbeskyttelseslovens § 50, stk. 1, jf. § 66, stk. 2, at dispensationen bortfalder, hvis den ikke udnyttes inden 3 år efter, at den er meddelt.

Med venlig hilsen

Niels Bjerre

Denne afgørelse sendes til:

1. Tage Leegaard,
2. Per Faurholt,
3. Miljøstyrelsen,
4. Frederikshavn Kommune, att. Sisse Lindholm,
5. Danmarks Naturfredningsforening, København,
6. Danmarks Naturfredningsforening, Frederikshavn,
7. Dansk Ornitologisk Forening, København,
8. Dansk Ornitologisk Forening, Frederikshavn,
9. Dansk Botanisk Forening v/ Flemming Thorning-Lund,
10. Friluftsrådet, centralt,
11. Friluftsrådet, kreds Vendsyssel,
12. Michael Lund,
13. EBK Huse A/S.

Fredningsnævnet for Nordjylland, nordlig del,
Badehusvej 17, 9000 Aalborg,
telefon 24968604
mail:nordjyllandnord@fredningsnaevn.dk

Frederikshavn Kommune

Den 20. maj 2021

FN-NJN-12-2020: Event i Skagen på arealer ved Skagen Gren.

Fredningsnævnet har den 24. marts 2020 fra Tage Moselund på vegne Vestevent v/ Martin Svendsen modtaget ansøgning om tilladelse til at afholde outdoorevent på matr.nr. 18b Skagen Markjorder, beliggende ved en bunker på stranden ved Grenen. Arealet ejes af ansøger.

Fredningsnævnet har efter besigtigelse af arealerne besluttet ikke at meddele dispensation. Begrundelsen for afgørelsen fremgår nedenfor i afsnittet om fredningsnævnets afgørelse.

Sagens baggrund

Arealet er omfattet af Naturklagenævnets afgørelse af 26. juni 2007 om fredning af arealer ved Skagen Gren med omliggende vande, der har til formål:

- At sikre de geologiske interesser i området og den landskabelige dynamik særligt knyttet til udviklingen af rimme-doppe-og klit-landskabet,
- At sikre de biologiske interesser i området særligt de naturtyper, der har været grundlaget for områdets udpegning som EF-habitat-område,
- At sikre de kulturhistoriske værdier,
- At sikre og forbedre de rekreative interesser, herunder de oplevelsesværdier, der er knyttet til de store åbne flader og udsigten over havet ved regulering af bebyggelse, rydning af plantager m.v. samt ved regulering af færdslen i området,
- At give adgang til ved landskabspleje at sikre og forbedre naturområdernes tilstand og foretage naturgenopretning i afvandede områder.

Fredningen har bestemmelser om, at der må ikke opføres eller opstilles ny bebyggelse, herunder boder, skure, jagthytter og lignende, eller foretages om- eller tilbygninger af eksisterende bebyggelse samt at kørsel med motorkøretøj og knallert kun må ske på de på fredningskortet viste veje og tilkørsler til de enkelte ejendomme samt med de nærmere undtagelser, der er nævnt i kendelsens § 15. Fredningen indeholder endvidere forbud mod afholdelse af sportsstævner og forbud mod at parkere mod at parkere uden for afmærkede parkeringsområder. Fredningskendelsen indeholder også et forbud mod anvendelse af vandscootere, jetsurfere, luftpudebåde.

Det fremgår af sagen, at der søges om tilladelse til at opstille læskærme i en størrelse på 10 x2 m samt et telt på stranden i en størrelse, hvor op til 50 personer kan søge ly i grupper, en 5-10 gange om året i tidsperioden fra april til oktober. Telt og læskærme nedtages samme dag, aktiviteten er udført. Aktiviteterne er vandrelaterede som dykning, padlebording og surfertræning.

Frederikshavn Kommune har i mail af 4. september 2020 bl.a. anført, at de ansøgte aktiviteter på Tage Moselunds areal vil kunne foregå uden negative konsekvenser for plante- og dyrelivet, herunder for markfirben. Her er det dog nødvendigt, at der overholdes en række vilkår afhængig af hvilke aktiviteter der er tale om. Færdsel i klitterne for at komme til stranden, parkeringsforhold, motordrevne aktiviteter på vandet, offentlighedens adgang og antallet af arrangementer, er forhold der bør vurderes ved en eventuel tilladelse.

Miljøstyrelsen har i mail af 20. juli 2020 bl.a. henvist til fredningens bestemmelse om, at kørsel med motorkøretøjer kun må ske på de på fredningskortet anviste veje.

Fredningsnævnets behandling af sagen

Fredningsnævnet har efter aftale med ansøgeren haft sagen stillet i bero på grund af tidspunktet for ansøgningens modtagelse sammenholdt med Covid-19-sitationen.

Fredningsnævnet har behandlet sagen på et møde med besigtigelse den 31. marts 2021. I besigtigelsen deltog fredningsnævnet ved formanden, dommer Niels Bjerre, det ministerielt udpegede medlem Tage Leegaard og det kommunalt udpegede medlem Per Faurholt. For Frederikshavn Kommune mødte Bo Sørensen. For Danmarks Naturfredningsforening mødte Henrik Jørgensen. For Dansk Botanisk Forening mødte Flemming Thorning-Lund. For Friluftsrådet mødte Betty Steglisch-Petersen. Tage Moselund var mødt. Martin Svendsen blev telefonisk kontaktet.

Tage Moselund oplyste, at der ikke vil blive anvendt motorbåret færdsel til stranden.

Danmarks Naturfredningsforening bemærkede, at der i fredningen er forbud mod enhver form for telte og idrætsaktiviteter, hvortil kommer, at der ikke må køres med motorkøretøjer på stranden. Der blev udtalt bekymring for slitage på terrænet samt for negativ påvirkning af bilag IV-arten markfirben.

Dansk Botanisk Forening bemærkede, at der er tale om en helt speciel form for atlantisk klithede, der kræver beskyttelse. Det ses derfor umuligt at realisere det ønskede projekt.

Friluftsrådet udtalte sig for det ansøgte projekt, idet en event som den ansøgte vil regulere og indskrænke andre aktiviteter andre steder fra de mange besøgende i Skagen i løbet af året.

Sagen blev udsat, idet det blev aftalt, at Frederikshavn Kommune fremsender vurdering i forhold til bilag IV-arter mv., og at Danmarks Naturfredningsforening eventuelt fremsender afgørelse fra Kystdirektoratet.

****

Frederikshavn Kommune har i en yderligere udtalelse af 5. maj 2021 fremsendt følgende bemærkninger:

"…

Hovedparten af området består af beskyttet natur i form af hede og overdrev, samt hvid klit og strandbred. Arealet har ligget uforstyrret hen de sidste mange år. Der har tidligere været mere lyng på arealet og der er de seneste år kommet flere hybenroser. Naturkvaliteten er dog stadig høj og der er ikke tvivl om, at arealet er underlagt naturbeskyttelseslovens §3 om beskyttede naturtyper.

Bilag IV-arter

Blandt de særligt beskyttelseskrævende arter (bilag IV-arter i EUs habitatdirektiv) forekommer markfirben, spidssnudet frø og strandtudse formodentlig i området.

Markfirben er udbredt og talrig i især de kystnære klitområder. Markfirbens yngle- og rasteområder ligger overvejende i de tørre naturtyper. Markfirben kan dog især i meget tørre perioder søge til fugtigere partier for at jage eller drikke. Arten er relativt sky og forstyrres af bl.a. færdsel og løse hunde. Færdslen til stranden sker i dag hovedsageligt via Campingpladsen og ved Det Grå Fyr. Det konkrete areal ligger mere roligt og må formodes at være det foretrukne leve- og fourageringssted for markfirben i området. Det er ikke tilladt at påvirke bilag IV-arternes levesteder negativt (jf. naturbeskyttelseslovens § 29a).
Spidssnudet frø er den mest udbredte frø på Skagens Odde, og bestanden forventes at være meget stor. Arten vurderes derfor ikke særligt følsom overfor rekreative aktiviteter, så længe det tilhørende færdselsniveau ikke bliver for voldsomt.
Strandtudse forekommer flere steder på Skagens Odde, og har store bestande især ved Skagen Gren og omkring Råbjerg Mile. Det kan derfor ikke udelukkes at der findes strandtudse indenfor det konkrete areal. Der gælder det samme for strandtudsen, at arten kan påvirkes negativt ved for høj forstyrrelsesniveau.

Natura 2000

Projektområdet ligger umiddelbart op ad Natura 2000 område

(Skagens Gren med omliggende vande).

Naturvurdering

Anlæggelse af et parkeringsareal neden for klitten til brug ved eventsne vil kræve en dispensation fra naturbeskyttelsesloven. Natur omfattet af §3 i naturbeskyttelsesloven er beskyttet mod ændringer i tilstanden. Der skal foreligge særlige omstændigheder, før der kan gives dispensation til foranstaltninger, som ændrer tilstanden i de beskyttede naturtyper, når ændringerne er væsentlige eller i modstrid med ønsket om at opretholde de pågældende naturtyper. For at et indgreb i områdets tilstand eventuelt kan accepteres, må der tillige enten være tale om et område, som ud fra naturbeskyttelseshensyn vurderes uden særlig interesse, eller om et indgreb, der i sig selv ikke skønnes at medføre nogen afgørende forrykning af tilstanden i området.

Parkering og kørsel i området vil være ødelæggende for naturtyperne og medføre uacceptable forstyrrelser for dyrelivet. Der er tale om natur med høj naturkvalitet og der er ingen særlige omstændigheder, der kan godtgøre negativ påvirkning den beskyttede natur.
Et parkeringsareal og afholdelse af flere eventarrangementer, vil medføre et forøget færdselsniveau i området og over klitten til stranden. Det vil være ødelæggende for klitvegetationen som er følsom overfor slid, og medføre forstyrrelser af bilag IV – arterne.

Der vil derfor ikke kunne opnås dispensation fra naturbeskyttelseslovens §3, til etablering af parkering inden for området…".

Fredningsnævnets afgørelse

Fredning af Skagen Gren med omliggende vande betyder, at det ansøgte projekt kræver fredningsnævnets dispensation i medfør af naturbeskyttelseslovens § 50, stk.1, hvorefter fredningsnævnet kan meddele dispensation, hvis det ansøgte ikke strider mod fredningens formål.

Det fremgår endvidere af naturbeskyttelseslovens § 50, stk. 2, at fredningsnævnet kun kan meddele dispensation fra en fredning i eller uden for et internationalt naturbeskyttelsesområde, hvis det ansøgte ikke indebærer en forringelse af naturtyper og levesteder for arter eller betydelig forstyrrelse af arter, som området er udpeget for. Fredningsnævnet kan endvidere i medfør af § 50, stk. 3 kun meddele dispensation, hvis det ansøgte ikke kan ødelægge yngle- eller rasteområder i det naturlige udbredelsesområde for de dyrearter, der er nævnt i bilag 3 til loven, eller ødelægge de plantearter, der er nævnt i bilag 5 til loven, i alle livsstadier.

Frederikshavn Kommune har udtalt, at der er tale om natur med høj naturkvalitet, og at der ikke ses at foreligge omstændigheder, der kan begrunde negativ påvirkning den beskyttede natur.

Under hensyn hertil, og på baggrund af de i øvrigt foreliggende oplysninger om projektet og dets omfang, herunder behovet for parkeringspladser og den omstændighed, at stranden på det pågældende sted er meget smal (mellem 17 m og 24 m), finder fredningsnævnet ikke, at bør meddeles dispensation til det ansøgte.

Klagevejledning

Der kan klages over denne afgørelse til Miljø- og Fødevareklagenævnet. Klagefristen udløber 4 uger efter, at afgørelsen er meddelt. Er afgørelsen offentligt bekendtgjort, regnes klagefristen dog altid fra bekendtgørelsen. Klagen skal ifølge naturbeskyttelseslovens § 87 indgives via Miljø- og Fødevareklagenævnets digitale selvbetjening, jf. vejledningen på Miljø- og Fødevareklagenævnets hjemmeside www.naevneneshus.dk. Klagefristen udløber ved midnat på dagen for klagefristens udløb. Hvis klagefristen udløber på en lørdag eller en helligdag, forlænges fristen til den følgende hverdag.

Klageberettigede er, jf. naturbeskyttelseslovens § 86:

- Adressaten for afgørelsen,
- ejeren af den ejendom, som afgørelsen vedrører,
- offentlige myndigheder,
- en berørt nationalparkfond,
- lokale foreninger og organisationer, som har en væsentlig interesse i afgørelsen,
- landsdækkende foreninger og organisationer, hvis hovedformål er beskyttelse af natur og miljø, og
- landsdækkende foreninger og organisationer, som efter deres formål varetager væsentlige, rekreative interesser, når afgørelsen berører sådanne interesser.

Det er en betingelse for Miljø- og Fødevareklagenævnets behandling af en klage, at den, der klager, indbetaler et gebyr på 900 kr. for privatpersoner og 1.800 kr. for virksomheder og organisationer (2016-niveau). Klagegebyret reguleres den 1. januar hvert år efter den af Finansministeriet fastsatte sats for det generelle pris- og lønindeks som løbende offentliggjort i forslag til finanslov med virkning for klager, der modtages i Miljø- og Fødevareklagenævnet fra og med den 1. februar 2017. Miljø- og Fødevareklagenævnet offentliggør størrelsen af klagegebyret på sin hjemmeside www.naevneneshus.dk.

Gebyret opkræves i forbindelse med klagens oprettelse i Miljø- og Fødevareklagenævnets digitale selvbetjening. Klagen behandles først, når gebyret er betalt. Vejledning om gebyrbetalingen kan ligeledes findes på Miljø- og Fødevareklagenævnets hjemmeside www.naevneneshus.dk.

Gebyret tilbagebetales, hvis klagesagen fører til, at den påklagede afgørelse ændres eller ophæves, hvis klageren får helt eller delvis medhold i klagen, eller hvis klagen afvises som følge af overskredet klagefrist, manglende klageberettigelse eller fordi klagen ikke er omfattet af Miljø- og Fødevareklagenævnets kompetence. Det bemærkes, at hvis den eneste ændring af den påklagede afgørelse er forlængelse af en frist for efterkommelse af en afgørelse som følge af den tid, der er medgået til at behandle sagen i Miljø- og Fødevareklagenævnet, så tilbagebetales gebyret dog ikke.

Miljø- og Fødevareklagenævnet kan også beslutte at tilbagebetale klagegebyret, hvis der er indledt forhandlinger med afgørelsens adressat og/eller førsteinstansen om projekttilpasninger, og disse forhandlinger fører til, at klager trækker sin klage tilbage, eller hvis klager i øvrigt trækker sin klage tilbage, før Miljø- og Fødevareklagenævnet har truffet afgørelse i sagen. Gebyret tilbagebetales dog ikke, hvis Miljø- og Fødevareklagenævnet vurderer, at der er forhold, der taler imod at tilbagebetale gebyret, f.eks. hvis klagen trækkes tilbage meget sent, herunder efter at klager har haft et afgørelsesudkast i partshøring.

En dispensation må i henhold til naturbeskyttelseslovens § 87, stk. 3, ikke udnyttes, før klagefristen er udløbet, eller behandling af en eventuel klage måtte være afsluttet.

Det følger endvidere af naturbeskyttelseslovens § 50, stk. 1, jf. § 66, stk. 2, at dispensationen bortfalder, hvis den ikke udnyttes inden 3 år efter, at den er meddelt.

Med venlig hilsen

Niels Bjerre

Denne afgørelse sendes til:

1. Tage Leegaard,
2. Per Faurholt,
3. Miljøstyrelsen, MST 2020-25464,
4. Frederikshavn Kommune, att. Sisse Lindholm,
5. Danmarks Naturfredningsforening, København,
6. Danmarks Naturfredningsforening, Frederikshavn,
7. Dansk Ornitologisk Forening, København,
8. Dansk Ornitologisk Forening, Frederikshavn,
9. Dansk Botanisk Forening v/ Flemming Thorning-Lund,
10. Friluftsrådet, centralt,
11. Friluftsrådet, kreds Vendsyssel,
12. Tage Moselund,
13. Kasper Nørgaard.

Fredningsnævnet for Nordjylland, nordlig del,
Badehusvej 17, 9000 Aalborg,
Telefon 24968604
mail:nordjyllandnord@fredningsnaevn.dk

Den 20. juni 2021

FN-NJN-18-2021: Bygningsmæssige ændringer mv. på sommerhus på matr. nr. 14ae Skagen Narkjorder, beliggende Åkandevej 10, Skagen.

Fredningsnævnet har den 28. februar 2021 fra arkitekt Rasmus Jørgensen modtaget ansøgning om tilladelse til at etablere bygningsmæssige ændringer m.v. på sommerhuset, matr.nr. 14ae Skagen Markjorder, beliggende Åkandevej 10, 9990 Skagen, der ejes af Leo Grønvall.

Fredningsnævnet har besigtiget ejendommen. Under besigtigelsen blev ansøgningen tilrettet som anført neden for. Fredningsnævnet besluttede at meddele dispensation til de under mødet ansøgte ændringer. Begrundelsen for afgørelsen fremgår i afsnittet om fredningsnævnets afgørelse.

Sagens baggrund.

Arealet er omfattet af Naturklagenævnets afgørelse af 26. juni 2007 om fredning af arealer ved Skagen gren med omliggende vande, der har til formål:

- At sikre de geologiske interesser i området og den landskabelige dynamik særligt knyttet til udviklingen af rimme-doppe-og klit-landskabet,
- At sikre de biologiske interesser i området særligt de naturtyper, der har været grundlaget for områdets udpegning som EF-habitat-område,
- At sikre de kulturhistoriske værdier,
- At sikre og forbedre de rekreative interesser, herunder de oplevelsesværdier, der er knyttet til de store åbne flader og udsigten over havet ved regulering af bebyggelse, rydning af plantager m.v. samt ved regulering af færdslen i området,
- At give adgang til ved landskabspleje at sikre og forbedre naturområdernes tilstand og foretage naturgenopretning i afvandede områder.

Fredningen har bestemmelser om, at der må ikke opføres eller opstilles ny bebyggelse, herunder boder, skure, jagthytter og lignende, eller foretages om- eller tilbygninger af eksisterende bebyggelse. Endvidere må der ikke foretages terrænændringer, hverken ved på-eller opfyldning, planering eller afgravning.

Der er i forbindelse med besigtigelsen sket en tilretning af ansøgningen, således, at der nu ansøges om følgende:

1. På grusvej ved indkørsel til ejendommen opsætning af 2 olierede egestolper forbundet med en kæde.
2. Nedtagning af eksisterende skorsten.
3. Etablering af kvist på ejendommens vestlige side -symmetrisk med kvist på østlig side.
4. Udvidelse af lyskasse i ejendommens vestlige side med 1-1,5 m i længden og ca. 30 cm. mod nord i bredden for derved at sikre udvendig nedgang til kælder.

5. Isætning af et lille vindue i stueplan i venstre side set i forhold til indgangspartiet og svarende til det lille vindue, der i dag er i højre side af facaden.
6. Etablering af en varmepumpe i tilknytning til kældernedgang, forsænket i terrænet mod vest ved ny trappenedgang og med udluftning i terrænhøjde. Det kan blive nødvendigt med 2 varmepumper for at sikre ejendommens varmetilførsel.
7. Ændring af adgangssti til ejendommens indgangsparti med trappe og fliser.
8. Flisebelægning omkring huset i en afstand fra bygning på 120 cm frem til de flugter med karnappen mod nord, hvor der anlægges 2 fliser á 40 cm og som møder den øvrige flisebelægning i en vinkel på 90 grader.

Frederikshavn Kommune har i mail af 1. juni 2021 oplyst, at ejendommen er beliggende inden for og stødende op til arealer omfattet af naturbeskyttelseslovens § 3.

Endvidere er ejendommen beliggende inden for Natura2000-område nr. 1, Skagens Gren og hele matriklen er kortlagt som grå/grøn klit med 70% og klithede med 30%, som begge er prioriterede naturtyper på områdets udpegningsgrundlag.

Det er kommunens vurdering, at der ikke foreligger sådanne omstændigheder, at der kan dispenseres for forbud mod tilstandsændringer i naturbeskyttelseslovens § 3. Det bemærkes i den forbindelse, at det fremgår af luftfotos, at der i hvert fald frem til 2016 var natur næsten op til ejendommen og belægninger på ejendommens sydlige side.

Samlet kan kommunen ikke dispensere til tiltag, der inddrager yderligere arealer end de der i dag er omfattet af bygning, belægning, vej mm. Der kan således ikke gives tilladelse til etablering af terrasse, stakit, ny flisebelagt adgangsvej og belysning. Kommunen vil kunne acceptere en smal stribe belægning på op til 1 meter fra selve huset, men ikke ud fra karnappen på husets nordlige side.

Udpegningsgrundlag for Habitatområde nr. 1		
Naturtyper:	Sandbanke (1110)	Rev (1170)
	Forklit (2110)	Hvid klit (2120)
	Grå/grøn klit* (2130)	Klithede* (2140)
	Havtornklit (2160)	Gårisklit (2170)
	Skovklit (2180)	Klitlavning (2190)
	Søbred med småurter (3130)	Kransnålalge-sø (3140)
	Næringsrig sø (3150)	Brunvandet sø (3160)
	Vandløb (3260)	
Arter:	Stavsild (1103)	Marsvin (1351)

Bilag IV-arter:
Der er registreret bilag IV-arterne strandtudse, spidssnuder frø og markfirben inden for en afstand af ca. 150 m fra matriklen, og arterne lever udbredt i området omkring Skagens Gren.

Fredningsnævnets behandling af sagen

Fredningsnævnet har behandlet sagen på et møde med besigtigelse den 16. maj 2021. I besigtigelsen deltog fredningsnævnet ved formanden, dommer Niels Bjerre, det ministerielt udpegede medlem Tage Leegaard og det kommunalt udpegede medlem Per Faurholt. For Frederikshavn Kommune mødte Bo Christian Sørensen. For Danmarks Naturfredningsforening mødte Mette Nielsen. For Friluftsrådet mødte Betty Steglich-Petersen.

Ejeren, Leo Grønvall var mødt sammen med arkitekt Rasmus Jørgensen og advokat Mads Kobberø.

Ejeren tilrettede under besigtigelsen ansøgningen til ovenstående punkter.

Efter en gennemgang heraf havde Frederikshavn Kommune ikke indvendinger mod det ansøgte, dog således at der indsættes som vilkår, at rynket rose omkring ejendommen og navnlig mod syd fjernes i samråd med kommunen, at varmepumpen nedsænkes i terrænet og at der ikke etableres flisebelægning foran lyskassen.

Danmarks Naturfredningsforening havde ingen bemærkninger til det nu ansøgte, som Friluftsrådet anbefalede.

Fredningsnævnets afgørelse

Fredning af Skagen Gren med omliggende vande betyder, at projektet kræver fredningsnævnets dispensation i medfør af naturbeskyttelseslovens § 50, stk. 1, hvorefter fredningsnævnet kan meddele dispensation, hvis det ansøgte ikke strider mod fredningens formål.

Det fremgår endvidere af naturbeskyttelseslovens § 50, stk. 2, at fredningsnævnet kun kan meddele dispensation fra en fredning i eller uden for et internationalt naturbeskyttelsesområde, hvis det ansøgte ikke indebærer en forringelse af naturtyper og levesteder for arter eller betydelig forstyrrelse af arter, som området er udpeget for.

Fredningsnævnet kan endvidere i medfør af § 50, stk. 3 kun meddele dispensation, hvis det ansøgte ikke kan ødelægge yngle- eller rasteområder i det naturlige udbredelsesområde for de dyrearter, der er nævnt i bilag 3 til loven, eller ødelægge de plantearter, der er nævnt i bilag 5 til loven, i alle livsstadier.

Fredningsnævnet må efter sagens oplysninger lægge til grund, at en dispensation ikke er i strid med naturbeskyttelseslovens § 50, stk. 2 eller 3.

På baggrund af den tilrettede ansøgning kan fredningsnævnet meddele dispensation i relation til de ovenfor anførte 8 ansøgte punkter på vilkår, at rynket rose omkring ejendommen og navnlig mod syd fjernes i samråd med kommunen, at varmepumpen nedsænkes i terrænet og at der ikke etableres flisebelægning foran lyskassen.

Klagevejledning

Der kan klages over denne afgørelse til Miljø- og Fødevareklagenævnet. Klagefristen udløber 4 uger efter, at afgørelsen er meddelt. Er afgørelsen offentligt bekendtgjort, regnes klagefristen dog altid fra bekendtgørelsen. Klagen skal ifølge naturbeskyttelseslovens § 87 indgives via Miljø- og Fødevareklagenævnets digitale selvbetjening, jf. vejledningen på Miljø- og Fødevareklagenævnets hjemmeside www.naevneneshus.dk. Klagefristen udløber ved midnat på dagen for klagefristens udløb. Hvis klagefristen udløber på en lørdag eller en helligdag, forlænges fristen til den følgende hverdag.

Klageberettigede er, jf. naturbeskyttelseslovens § 86:

- Adressaten for afgørelsen,

- ejeren af den ejendom, som afgørelsen vedrører,
- offentlige myndigheder,
- en berørt nationalparkfond,
- lokale foreninger og organisationer, som har en væsentlig interesse i afgørelsen,
- landsdækkende foreninger og organisationer, hvis hovedformål er beskyttelse af natur og miljø, og
- landsdækkende foreninger og organisationer, som efter deres formål varetager væsentlige, rekreative interesser, når afgørelsen berører sådanne interesser.

Det er en betingelse for Miljø- og Fødevareklagenævnets behandling af en klage, at den, der klager, indbetaler et gebyr på 900 kr. for privatpersoner og 1.800 kr. for virksomheder og organisationer (2016-niveau). Klagegebyret reguleres den 1. januar hvert år efter den af Finansministeriet fastsatte sats for det generelle pris- og lønindeks som løbende offentliggjort i forslag til finanslov med virkning for klager, der modtages i Miljø- og Fødevareklagenævnet fra og med den 1. februar 2017. Miljø- og Fødevareklagenævnet offentliggør størrelsen af klagegebyret på sin hjemmeside www.naevneneshus.dk.

Gebyret opkræves i forbindelse med klagens oprettelse i Miljø- og Fødevareklagenævnets digitale selvbetjening. Klagen behandles først, når gebyret er betalt. Vejledning om gebyrbetalingen kan ligeledes findes på Miljø- og Fødevareklagenævnets hjemmeside www.naevneneshus.dk.

Gebyret tilbagebetales, hvis klagesagen fører til, at den påklagede afgørelse ændres eller ophæves, hvis klageren får helt eller delvis medhold i klagen, eller hvis klagen afvises som følge af overskredet klagefrist, manglende klageberettigelse eller fordi klagen ikke er omfattet af Miljø- og Fødevareklagenævnets kompetence. Det bemærkes, at hvis den eneste ændring af den påklagede afgørelse er forlængelse af en frist for efterkommelse af en afgørelse som følge af den tid, der er medgået til at behandle sagen i Miljø- og Fødevareklagenævnet, så tilbagebetales gebyret dog ikke.

Miljø- og Fødevareklagenævnet kan også beslutte at tilbagebetale klagegebyret, hvis der er indledt forhandlinger med afgørelsens adressat og/eller førsteinstansen om projekttilpasninger, og disse forhandlinger fører til, at klager trækker sin klage tilbage, eller hvis klager i øvrigt trækker sin klage tilbage, før Miljø- og Fødevareklagenævnet har truffet afgørelse i sagen. Gebyret tilbagebetales dog ikke, hvis Miljø- og Fødevareklagenævnet vurderer, at der er forhold, der taler imod at tilbagebetale gebyret, f.eks. hvis klagen trækkes tilbage meget sent, herunder efter at klager har haft et afgørelsesudkast i partshøring.

En dispensation må i henhold til naturbeskyttelseslovens § 87, stk. 3, ikke udnyttes, før klagefristen er udløbet, eller behandling af en eventuel klage måtte være afsluttet.

Det følger endvidere af naturbeskyttelseslovens § 50, stk. 1, jf. § 66, stk. 2, at dispensationen bortfalder, hvis den ikke udnyttes inden 3 år efter, at den er meddelt.

Med venlig hilsen



Niels Bjerre

Denne afgørelse sendes til:

1. Tage Leegaard,
2. Per Faurholt,
3. Miljøstyrelsen,
4. Frederikshavn Kommune, att. Bo Sørensen,
5. Danmarks Naturfredningsforening, København,
6. Danmarks Naturfredningsforening, Frederikshavn,
7. Dansk Ornitologisk Forening, København,
8. Dansk Ornitologisk Forening, Frederikshavn,
9. Dansk Botanisk Forening v/ Flemming Thorning-Lund,
10. Friluftsrådet, centralt,
11. Friluftsrådet, kreds Vendsyssel,
12. Leo Grønvall,
13. Arkitekt Rasmus Jørgensen,
14. Advokat Mads Kobberø.

Fredningsnævnet for Nordjylland, nordlig del,
Badehusvej 17, 9000 Aalborg,
telefon 9968 8461
mail:nordjyllandnord@fredningsnaevn.dk

Den 3. december 2021

Frederikshavn Kommune.

FN-NJN-55-2021 Nedsivningsanlæg på Batterivej 3, Skagen.

Fredningsnævnet har den 26. november 2021 fra Frederikshavn Kommune modtaget ansøgning om tilladelse til at etablere et nedsivningsanlæg på matr.nr. 128 Skagen Markjorder, beliggende Batterivej 3, 9990 Slagen. Ansøgningen er indsendt af Michael Lund.

Fredningsnævnet har behandlet sagen på skriftligt grundlag som formandsafgørelse i medfør af forretningsorden for fredningsnævn § 10, stk.5 uden besigtigelse og har besluttet at meddele dispensation. Begrundelsen for afgørelsen fremgår neden for i afsnittet om fredningsnævnets afgørelse.

Sagens baggrund

Arealet er omfattet af Naturklagenævnets afgørelse af 26. juni 2007 om fredning af arealer ved Skagen Gren med omliggende vande, der har til formål:

- At sikre de geologiske interesser i området og den landskabelige dynamik særligt knyttet til udviklingen af rimme-doppe-og klit-landskabet,
- At sikre de biologiske interesser i området særligt de naturtyper, der har været grundlaget for områdets udpegning som EF-habitat-område,
- At sikre de kulturhistoriske værdier,
- At sikre og forbedre de rekreative interesser, herunder de oplevelsesværdier, der er knyttet til de store åbne flader og udsigten over havet ved regulering af bebyggelse, rydning af plantager m.v. samt ved regulering af færdslen i området,
- At give adgang til ved landskabspleje at sikre og forbedre naturområdernes tilstand og foretage naturgenopretning i afvandede områder.

Fredningen har bestemmelser om, at der må ikke opføres eller opstilles ny bebyggelse, herunder boder, skure, jagthytter og lignende, eller foretages om- eller tilbygninger af eksisterende bebyggelse. Endvidere må der ikke foretages terrænændringer, hverken ved på- eller opfyldning, planering eller afgravning.

Fredningsnævnet meddelte under FN-NJN-17-2021 den 13. april 2021 tilladelse til efter nedrivning af eksisterende sommerhus at opføre et nyt.

Frederikshavn Kommune har om anlægget oplyst, at der ønskes etableret en mile på 1,1 m over terræn, og at anlægget etableres inden for Natura 2000-område med klithede som udpegningsgrundlag. Kommunen har i en mail af 19. november 2021 vurderet, at det ansøgte ikke vil have negativ påvirkning af udpegningsgrundlaget for naturtyperne og heller ikke på bilag IV-arterne.

Ovenfor er med rød skitsering vist anlæggets placering.

Danmarks Naturfredningsforening har i mail af 23. oktober 2021 bemærket, at der, såfremt arealet skal beplantes, bør det stilles som et vilkår, at der vælges lokalt forekommende arter.

Fredningsnævnets afgørelse

Fredning af Skagen Gren med omliggende vande betyder, at det ansøgte projekt kræver fredningsnævnets dispensation i medfør af naturbeskyttelseslovens § 50, stk.1, hvorefter fredningsnævnet kan meddele dispensation, hvis det ansøgte ikke strider mod fredningens formål.

Det fremgår endvidere af naturbeskyttelseslovens § 50, stk. 2, at fredningsnævnet kun kan meddele dispensation fra en fredning i eller uden for et internationalt naturbeskyttelsesområde, hvis det ansøgte ikke indebærer en forringelse af naturtyper og levesteder for arter eller betydelig forstyrrelse af arter, som området er udpeget for. Fredningsnævnet kan endvidere i medfør af § 50, stk. 3 kun meddele dispensation, hvis det ansøgte ikke kan ødelægge yngle- eller rasteområder i det naturlige udbredelsesområde for de dyrearter, der er nævnt i bilag 3 til loven, eller ødelægge de plantearter, der er nævnt i bilag 5 til loven, i alle livsstadier.

Fredningsnævnet lægger efter sagens oplysninger til grund, at en dispensation ikke er i strid med naturbeskyttelseslovens § 50, stk. 2 eller 3.

Fredningsnævnet kan på baggrund af de foreliggende oplysninger meddele dispensation til det ansøgte, der ikke strider mod fredningens formål.

Klagevejledning

Der kan klages over denne afgørelse til Miljø- og Fødevareklagenævnet. Klagefristen udløber 4 uger efter, at afgørelsen er meddelt. Er afgørelsen offentligt bekendtgjort, regnes klagefristen dog altid fra bekendtgørelsen. Klagen skal ifølge naturbeskyttelseslovens § 87 indgives via Miljø- og Fødevareklagenævnets digitale selvbetjening, jf. vejledningen på Miljø- og Fødevareklagenævnets hjemmeside www.naevneneshus.dk. Klagefristen udløber ved midnat på dagen for klagefristens udløb. Hvis klagefristen udløber på en lørdag eller en helligdag, forlænges fristen til den følgende hverdag.
Klageberettigede er, jf. naturbeskyttelseslovens § 86:

- Adressaten for afgørelsen,
- ejeren af den ejendom, som afgørelsen vedrører,
- offentlige myndigheder,
- en berørt nationalparkfond,
- lokale foreninger og organisationer, som har en væsentlig interesse i afgørelsen,
- landsdækkende foreninger og organisationer, hvis hovedformål er beskyttelse af natur og miljø, og
- landsdækkende foreninger og organisationer, som efter deres formål varetager væsentlige, rekreative interesser, når afgørelsen berører sådanne interesser.

Det er en betingelse for Miljø- og Fødevareklagenævnets behandling af en klage, at den, der klager, indbetaler et gebyr på 900 kr. for privatpersoner og 1.800 kr. for virksomheder og organisationer (2016-niveau). Klagegebyret reguleres den 1. januar hvert år efter den af Finansministeriet fastsatte sats for det generelle pris- og lønindeks som løbende offentliggjort i forslag til finanslov med virkning for klager, der modtages i Miljø- og Fødevareklagenævnet fra og med den 1. februar 2017. Miljø- og Fødevareklagenævnet offentliggør størrelsen af klagegebyret på sin hjemmeside www.naevneneshus.dk.

Gebyret opkræves i forbindelse med klagens oprettelse i Miljø- og Fødevareklagenævnets digitale selvbetjening. Klagen behandles først, når gebyret er betalt. Vejledning om gebyrbetalingen kan ligeledes findes på Miljø- og Fødevareklagenævnets hjemmeside www.naevneneshus.dk.

Gebyret tilbagebetales, hvis klagesagen fører til, at den påklagede afgørelse ændres eller ophæves, hvis klageren får helt eller delvis medhold i klagen, eller hvis klagen afvises som følge af overskredet klagefrist, manglende klageberettigelse eller fordi klagen ikke er omfattet af Miljø- og Fødevareklagenævnets kompetence. Det bemærkes, at hvis den eneste ændring af den påklagede afgørelse er forlængelse af en frist for efterkommelse af en afgørelse som følge af den tid, der er medgået til at behandle sagen i Miljø- og Fødevareklagenævnet, så tilbagebetales gebyret dog ikke.

Miljø- og Fødevareklagenævnet kan også beslutte at tilbagebetale klagegebyret, hvis der er indledt forhandlinger med afgørelsens adressat og/eller førsteinstansen om projekttilpasninger, og disse forhandlinger fører til, at klager trækker sin klage tilbage, eller hvis klager i øvrigt trækker sin klage tilbage, før Miljø- og Fødevareklagenævnet har truffet afgørelse i sagen. Gebyret tilbagebetales dog ikke, hvis Miljø- og Fødevareklagenævnet vurderer, at der er forhold, der taler imod at tilbagebetale gebyret, f.eks. hvis klagen trækkes tilbage meget sent, herunder efter at klager har haft et afgørelsesudkast i partshøring.

En dispensation må i henhold til naturbeskyttelseslovens § 87, stk. 3, ikke udnyttes, før klagefristen er udløbet, eller behandling af en eventuel klage måtte være afsluttet.

Det følger endvidere af naturbeskyttelseslovens § 50, stk. 1, jf. § 66, stk. 2, at dispensationen bortfalder, hvis den ikke udnyttes inden 3 år efter, at den er meddelt.

Med venlig hilsen

Niels Bjerre

Denne afgørelse sendes til:

1. Tage Leegaard,
2. Per Faurholt,
3. Miljøstyrelsen,
4. Frederikshavn Kommune, att. Sebastian Niebuhr McQueen,
5. Danmarks Naturfredningsforening, København,
6. Danmarks Naturfredningsforening, Frederikshavn,
7. Dansk Ornitologisk Forening, København,
8. Dansk Ornitologisk Forening, Frederikshavn,
9. Dansk Botanisk Forening v/ Flemming Thorning-Lund,
10. Friluftsrådet, centralt,
11. Friluftsrådet, kreds Vendsyssel,
12. Michael Lund,
13. EBK Huse A/S.

Fredningsnævnet for Nordjylland, nordlig del,
Badehusvej 17, 9000 Aalborg,
Telefon 2496 8604
mail:nordjyllandnord@fredningsnaevn.dk

Frederikshavn Kommune.

Den 30. december 2021

FN-NJN-57-2021: Madpakkehus ved det Grå Fyr i Skagen.

Fredningsnævnet har den 26. oktober 2021 fra Frederikshavn Kommune modtaget ansøgning om tilladelse til at etablere et madpakkehus på matr.nr. 14t Skagen Markjorder, beliggende Fyrvej 36, 9990 Skagen. Ansøgningen er indsendt på vegne Det Grå Fyr, Naturstyrelsen Vendsyssel. Ejendommen ejes af Real Dania By-og Byg, der har givet accept til det ansøgte.

Fredningsnævnet har efter besigtigelse af ejendommen besluttet at meddele dispensation. Begrundelsen for afgørelsen fremgår neden for i afsnittet om fredningsnævnets afgørelse.

Sagens baggrund

Ejendommen er omfattet af Naturklagenævnets afgørelse af 27. juni 2007 om fredning af Skagen Gren med omliggende vande, der har til formål:

at sikre de geologiske interesser i området og den landskabelige dynamik særligt knyttet til udviklingen af rimme-doppe- og klit - landskabet

at sikre de biologiske interesser i området særligt de naturtyper, der har været grundlaget for områdets udpegning som EF.habitat-område

at sikre de kulturhistoriske værdier at sikre og forbedre de rekreative interesser, herunder de opleve1sesværdier, der er knyttet til de store åbne flader og udsigten over havet ved regulering af bebyggelse, rydning af plantager m.v., samt regulering af færdslen i området at give adgang til ved landskabspleje

at sikre og forbedre naturområdernes tilstand og foretage naturgenopretning i afvandede område

Fredningen har en bestemmelse om, at der ikke må opføres ny bebyggelse, eller foretages om-eller tilbygninger af eksisterende bebyggelse. Dog kan fredningsnævnet tillade ombygning og restaurering af eksisterende bebyggelse, hvis det sker med henblik på at forbedre byggeriets udseende og indpasning i landskabet.

Det er om byggeriet oplyst, at der er tale om et "madpakkehus" i form af en åben friluftsbygning i træ og tagpap på 60 m2 (6x10 meter). Bygningen ønskes placeret inde i fyrhaven til Det Grå Fyr, helt op ad eksisterende plankeværk og bagved klitten mod stranden.

"Madpakkehuset" ønskes opført i Naturstyrelsens design som er bærende naturfarvede runde ege- eller robiniestolper med tag af sort tagpap. Huset ønskes med 4 fag og dermed 5 bærende stolper i hver side og 3 bærende stolper i midten under kip. Taget vil fra undersiden være med synlige naturfarvede brædder og skårne rem- og spærbjælker samt limtræs kiprem, mens sternbrædder udvendigt males sorte. "Madpakkehuset" ønskes med åbne sider mod nord og vest. Der ønskes skærmvægge

mod øst og syd med lodrette brædder som ikke går helt til jorden eller helt til top, så huset generelt får et åbent udtryk.

Se neden for:

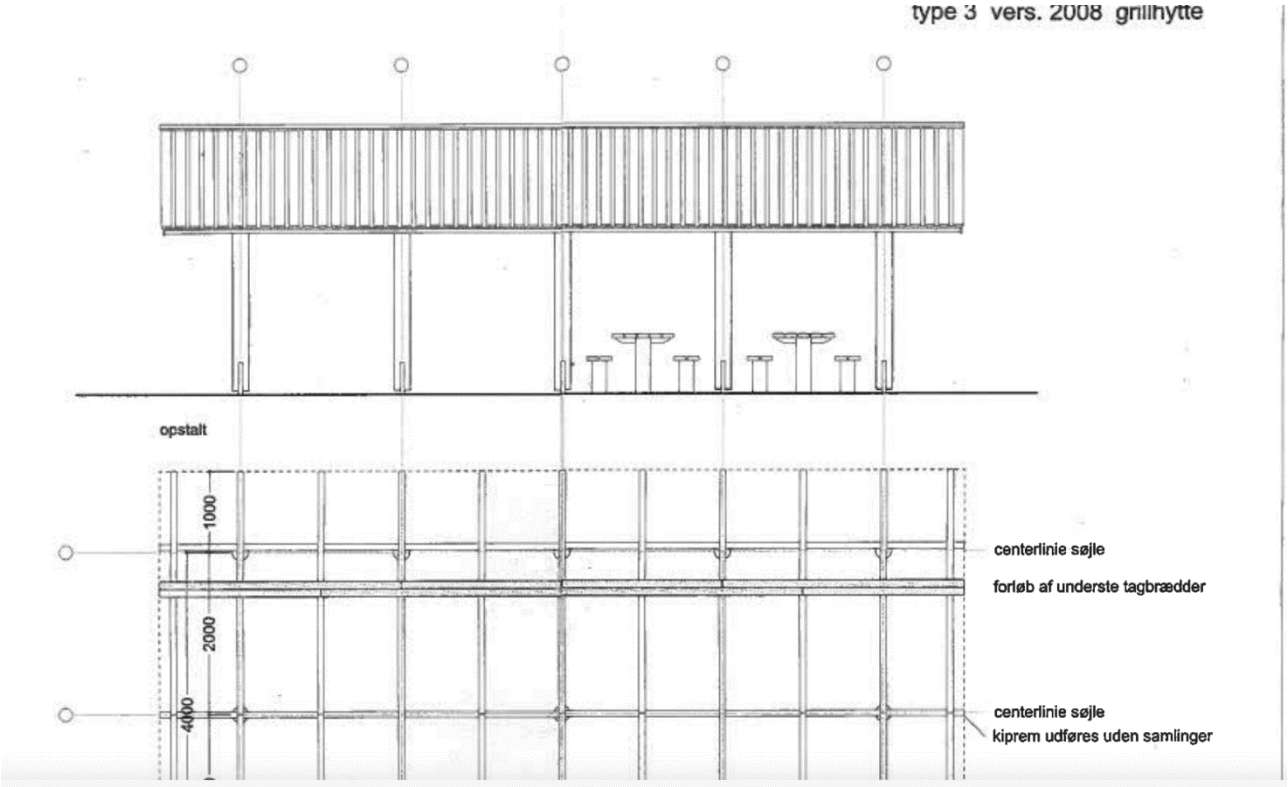

Omtrentlig placering:

Det er om husets mål oplyst følgende:

Bredde inkl. udhæng 6 m, længde inkl. udhæng 10 m, facadehøjde 2,3 m, frihøjde facade 2 m, kiphøjde 3,4 m, og taghældning 21 grader

Det er oplyst, at etableringen ikke vil kræve terrænændringer.

Herudover oplyses det om baggrunden for ansøgningen følgende:

"…

Det Grå Fyr er et oplevelsescenter med udstilling og information om trækfugle og naturen på Skagen Odde. Vi er udfordret på at få driften til at hænge sammen, og vi er afhængig af også at kunne tilbyde formidling til større grupper. Vi kan i dag ikke tage imod større grupper og give dem en god oplevelse. Indenfor er rummene meget små og er fredede, således at de ikke kan ændres i størrelse. Udenfor mangler der et samlingssted. Det er en stor nødvendighed at kunne tiltrække grupper (skoler, læreanstalter, firmaer, foreninger) således at formidlingen kan foregå samlet. Også inden de guidede naturture mangler der et samlingssted. Der er et stigende antal lokale skoleklasser og lejrskoler som hvert år ønsker at besøge Det Grå Fyr og bruge centeret som udgangspunkt for læring om trækfugle, naturen i området samt landskabsdannelsen på Skagen Gren. Der kommer også andre større grupper af både voksne og børn for at opleve Det Grå Fyr og Skagen Gren. P.t. foregår introduktionen på gårdspladsen, da der ikke er plads til grupper indenfor i udstillingen. I dårligt vejr er det yderst vanskeligt at give nødvendig information og introduktion til grupperne pga. den manglende overdækning. Og i godt vejr spærrer det for andre besøgende så de får en underlig oplevelse af besøget. Ønsket med madpakkehuset er at have et overdækket areal hvor introduktionen kan foregå. Huset vil ligeledes kunne skabe læ for de mange naturbesøgende i området – herunder de mange fuglekiggere, der i forårs- og efterårsmånederne bruger centeret som udgangspunkt for fuglekiggerture. Der ønskes skærmvæg langs den ene langside (mod øst hvor plankeværket er) og den ene gavl for at skabe læ. Skærmvæggene på indvendig side vil blive brugt til informationsplancher o. lign. for at give bedre og skiftende information om naturen på Skagens Odde. Da huset skal kunne bruges til forskellige formål vil der ikke blive faste installationer som f.eks. faste borde-bænkesæt i huset. Huset vil altid være offentligt tilgængeligt for alle. Med et overdækket "rum" foran centret, vil centrets funktionalitet blive væsentligt bedre og besøgende til centret og til naturen i området vil få mulighed for at søge information og for at stå i ly/læ. Formålet er således samlet at forbedre de rekreative forhold og dermed give de besøgende en bedre oplevelse. Formålet er ligeledes at kunne øge besøgstallet således at driften kan komme til at hænge på sigt.

…"

Frederikshavn Kommune har om Natura 2000 og bilag IV-arter oplyst følgende:

"…

Der er ingen beskyttet natur, hvor bygningen ønskes placeret, men hele ejendommen ligger umiddelbart op ad Natura 2000 område nr. 1, Skagen Gren og Skagerrak. Baggrunden for Natura 2000 udpegningen er specielt en væsentlig tilstedeværelse af klitnaturtyperne: klithede, klitlavning og grå/grøn klit. Endvidere er Marsvin på udpegningsområdet.

Det er kommunens vurdering, at udpegningsgrundlaget for Natura2000 området ikke påvirkes ved opstilling af bygningen det pågældende sted, idet der ikke er registreret beskyttet natur. Det vurderes samtidig, at projektet vil have en neutral effekt på eventuelle bilag IV-arter i området. Generelt er bygningen forholdsvis lille, åben og uden bund. Samlet set, vurderes levestederne for bilag IV-arter i området derfor ikke at blive ændret. Detaljeret kendskab til bilag IV-arter haves ikke, men markfirben og strandtudse må formodes at have levested i nærheden.

…".

Fredningsnævnets behandling af sagen

Fredningsnævnet har behandlet sagen på et møde med besigtigelse den 22. december 2021. I besigtigelsen deltog fredningsnævnet ved formanden, dommer Niels Bjerre, det ministerielt udpegede medlem Tage Leegaard og det kommunalt udpegede medlem Per Faurholt. For Naturstyrelsen mødte skovrider Jesper Blom-Hansen og Lene Kappelborg, som er administrativ leder af Det grå Fyr. For Friluftsrådet mødte Betty Steglisch-Petersen.

Frederikshavn Kommune havde meldt afbud på grund af sygdom, og havde telefonisk oplyst, at man ikke har indvendinger mod det ansøgte.

Naturstyrelsen oplyste, at Kystdirektoratet har meddelt dispensation i forhold til strandbeskyttelseslinjen.

Ingen af de fremmødte havde bemærkninger til det ansøgte.

Fredningsnævnets afgørelse

Fredning af arealer ved Skagen Gren betyder, at projektet kræver fredningsnævnets dispensation i medfør af naturbeskyttelseslovens § 50, stk. 1, hvorefter fredningsnævnet kan meddele dispensation, hvis det ansøgte ikke strider mod fredningens formål.

Det fremgår endvidere af naturbeskyttelseslovens § 50, stk. 2, at fredningsnævnet kun kan meddele dispensation fra en fredning i eller uden for et internationalt naturbeskyttelsesområde, hvis det ansøgte ikke indebærer en forringelse af naturtyper og levesteder for arter eller betydelig forstyrrelse af arter, som området er udpeget for.

Fredningsnævnet kan endvidere i medfør af § 50, stk. 3 kun meddele dispensation, hvis det ansøgte ikke kan ødelægge yngle- eller rasteområder i det naturlige udbredelsesområde for de dyrearter, der er nævnt i bilag 3 til loven, eller ødelægge de plantearter, der er nævnt i bilag 5 til loven, i alle livsstadier.

Fredningsnævnet lægger efter sagens oplysninger til grund, at en dispensation ikke er i strid med naturbeskyttelseslovens § 50, stk. 2 eller 3.

Fredningsnævnet må på baggrund af sagens oplysninger antage, at det ansøgte madpakkehus vil øge besøgscentrets funktionalitet, hvor der opnås bedre faciliteter for de besøgende. Nævnet har også taget hensyn til, at formålet med "Madpakkehuset" er at øge besøgstallet og tiltrække flere og større grupper af besøgende. Når endelig henses til husets placering i fyrhaven og materialevalget kan nævnet meddele dispensation til det ansøgte.

Klagevejledning

Der kan klages over denne afgørelse til Miljø- og Fødevareklagenævnet. Klagefristen udløber 4 uger efter, at afgørelsen er meddelt. Er afgørelsen offentligt bekendtgjort, regnes klagefristen dog altid fra bekendtgørelsen. Klagen skal ifølge naturbeskyttelseslovens § 87 indgives via Miljø- og Fødevareklagenævnets digitale selvbetjening, jf. vejledningen på Miljø- og Fødevareklagenævnets hjemmeside www.naevneneshus.dk. Klagefristen udløber ved midnat på dagen for klagefristens udløb. Hvis klagefristen udløber på en lørdag eller en helligdag, forlænges fristen til den følgende hverdag.

Klageberettigede er, jf. naturbeskyttelseslovens § 86:

- Adressaten for afgørelsen,
- ejeren af den ejendom, som afgørelsen vedrører,
- offentlige myndigheder,
- en berørt nationalparkfond,
- lokale foreninger og organisationer, som har en væsentlig interesse i afgørelsen,
- landsdækkende foreninger og organisationer, hvis hovedformål er beskyttelse af natur og miljø, og
- landsdækkende foreninger og organisationer, som efter deres formål varetager væsentlige, rekreative interesser, når afgørelsen berører sådanne interesser.

Det er en betingelse for Miljø- og Fødevareklagenævnets behandling af en klage, at den, der klager, indbetaler et gebyr på 900 kr. for privatpersoner og 1.800 kr. for virksomheder og organisationer (2016-niveau). Klagegebyret reguleres den 1. januar hvert år efter den af Finansministeriet fastsatte sats for det generelle pris- og lønindeks som løbende offentliggjort i forslag til finanslov med virkning for klager, der modtages i Miljø- og Fødevareklagenævnet fra og med den 1. februar 2017. Miljø- og Fødevareklagenævnet offentliggør størrelsen af klagegebyret på sin hjemmeside www.naevneneshus.dk.

Gebyret opkræves i forbindelse med klagens oprettelse i Miljø- og Fødevareklagenævnets digitale selvbetjening. Klagen behandles først, når gebyret er betalt. Vejledning om gebyrbetalingen kan ligeledes findes på Miljø- og Fødevareklagenævnets hjemmeside www.naevneneshus.dk.

Gebyret tilbagebetales, hvis klagesagen fører til, at den påklagede afgørelse ændres eller ophæves, hvis klageren får helt eller delvis medhold i klagen, eller hvis klagen afvises som følge af overskredet klagefrist, manglende klageberettigelse eller fordi klagen ikke er omfattet af Miljø- og Fødevareklagenævnets kompetence. Det bemærkes, at hvis den eneste ændring af den påklagede afgørelse er forlængelse af en frist for efterkommelse af en afgørelse som følge af den tid, der er medgået til at behandle sagen i Miljø- og Fødevareklagenævnet, så tilbagebetales gebyret dog ikke.

Miljø- og Fødevareklagenævnet kan også beslutte at tilbagebetale klagegebyret, hvis der er indledt forhandlinger med afgørelsens adressat og/eller førsteinstansen om projekttilpasninger, og disse forhandlinger fører til, at klager trækker sin klage tilbage, eller hvis klager i øvrigt trækker sin klage tilbage, før Miljø- og Fødevareklagenævnet har truffet afgørelse i sagen. Gebyret tilbagebetales dog ikke, hvis Miljø- og Fødevareklagenævnet vurderer, at der er forhold, der taler imod at tilbagebetale gebyret, f.eks. hvis klagen trækkes tilbage meget sent, herunder efter at klager har haft et afgørelsesudkast i partshøring.

En dispensation må i henhold til naturbeskyttelseslovens § 87, stk. 3, ikke udnyttes, før klagefristen er udløbet, eller behandling af en eventuel klage måtte være afsluttet.

Det følger endvidere af naturbeskyttelseslovens § 50, stk. 1, jf. § 66, stk. 2, at dispensationen bortfalder, hvis den ikke udnyttes inden 3 år efter, at den er meddelt.

Med venlig hilsen



Niels Bjerre

Denne afgørelse sendes til:

1. Tage Leegaard,
2. Per Faurholt,
3. Miljøstyrelsen,
4. Frederikshavn Kommune, GEO – 2021-05538,
5. Danmarks Naturfredningsforening, København,
6. Danmarks Naturfredningsforening; Frederikshavn,
7. Dansk Ornitologisk Forening, København,
8. Dansk Ornitologisk Forening, Frederikshavn,
9. Dansk Botanisk Forening v/ Flemming Thorning-Lund,
10. Friluftsrådet, centralt,
11. Friluftsrådet, kreds Vendsyssel,
12. Naturstyrelsen Vendsyssel.

Fredningsnævnet for Nordjylland, nordlig del,
Badehusvej 17, 9000 Aalborg,
telefon 2496 8604
mail:nordjyllandnord@fredningsnaevn.dk

Frederikshavn Kommune

Den 11. april 2022

FN-NJN-12-2022: Opsætning af banner på Det Grå Fyr.

Fredningsnævnet har den 12. januar 2022 modtaget en ansøgning om tilladelse til at opsætte et banner på gavlvæg på ejendommen, matr.nr. 14t Skagen Markjorder, "Det Grå Fyr". Ansøgningen er indsendt af Naturstyrelsen Vendsyssel.

Fredningsnævnet har efter besigtigelse besluttet ikke at meddele dispensation. Begrundelsen for afgørelsen fremgår nedenfor i afsnittet om fredningsnævnets afgørelse.

Sagens baggrund

Ejendommen er omfattet af Naturklagenævnets afgørelse af 27. juni 2007 om fredning af Skagen Gren med omliggende vande, der har til formål:

- at sikre de geologiske interesser i området og den landskabelige dynamik særligt knyttet til udviklingen af rimme-doppe- og klit - landskabet
- at sikre de biologiske interesser i området særligt de naturtyper, der har været grundlaget for områdets udpegning som EF.habitat-område
- at sikre de kulturhistoriske værdier at sikre og forbedre de rekreative interesser, herunder de oplevelsesværdier, der er knyttet til de store åbne flader og udsigten over havet ved regulering af bebyggelse, rydning af plantager m.v.,samt regulering af færdslen i området
- at give adgang til ved landskabspleje at sikre og fortage naturgenopretning i afvandede områder.

Det fremgår af fredningens § 9, at skiltning kun er tilladt til trafikafmærkning eller til information om Grenens benyttelse samt kultur og naturhistorie eller er godkendt som henvisningsskilt til restaurations- og udstillingsbygningen. Fredningsnævnet finder, at en opsætning af banneret kræver en dispensation fra nævnets side.

Der søges om tilladelse til at opsætte et banner, som vil fylde det meste af endevæggen. Ophængningen vil være midlertidigt og skal kun være ophængt hen over sommeren 2022. Banneret tænkes opsat ud til vejen op til og fra parkeringspladsen på Grenen.

Ejeren af ejendommen, Realdania, har efter det oplyste meddelt samtykke.

Fredningsnævnets behandling af sagen

Fredningsnævnet har behandlet sagen på et møde med besigtigelse den 30. marts 2022. I besigtigelsen deltog fredningsnævnet ved formanden, dommer Niels Bjerre, det ministerielt udpegede medlem

Tage Leegaard og det kommunalt udpegede medlem Per Faurholt Jensen. For Frederikshavn Kommune mødte Lars Christian Aage. For Danmarks Naturfredningsforening mødte Flemming Thorning-Lund og Jens Vadt. For Friluftsrådet mødte Betty Steglich-Petersen. For Naturstyrelsen mødte skovrider Jesper Blom-Hansen og Lene Kappelborg.

Frederikshavn Kommune havde ingen bemærkninger til det ansøgte.

Friluftsrådet henviste til naturbeskyttelseslovens § 21 og fandt det ansøgte problematisk.

Danmarks Naturfredningsforening tilkendegav, at det ansøgte ikke er i overensstemmelse med fredningen og kunne derfor ikke anbefale de ansøgte.

Dansk Botanisk Forening tilsluttede sig dette synspunkt.

Fredningsnævnets afgørelse

Fredning af arealer ved Skagen Gren betyder, at projektet kræver fredningsnævnets dispensation i medfør af naturbeskyttelseslovens § 50, stk. 1, hvorefter fredningsnævnet kan meddele dispensation, hvis det ansøgte ikke strider mod fredningens formål.

Fredningsnævnet må på baggrund af sagens oplysninger om bannerets størrelse og placering vurdere, at en opsætning af banneret vil få en meget synlig og dominerende karakter i et fredet område med en restriktiv regulering, og hvor skiltning kun er tilladt i begrænset omfang. Nævnet kan derfor ikke meddele dispensation til det ansøgte.

Klagevejledning

Der kan klages over denne afgørelse til Miljø- og Fødevareklagenævnet. Klagefristen udløber 4 uger efter, at afgørelsen er meddelt. Er afgørelsen offentligt bekendtgjort, regnes klagefristen dog altid fra bekendtgørelsen. Klagen skal ifølge naturbeskyttelseslovens § 87 indgives via Miljø- og Fødevareklagenævnets digitale selvbetjening, jf. vejledningen på Miljø- og Fødevareklagenævnets hjemmeside www.naevneneshus.dk. Klagefristen udløber ved midnat på dagen for klagefristens udløb. Hvis klagefristen udløber på en lørdag eller en helligdag, forlænges fristen til den følgende hverdag.

Klageberettigede er, jf. naturbeskyttelseslovens § 86:

- Adressaten for afgørelsen,
- ejeren af den ejendom, som afgørelsen vedrører,
- offentlige myndigheder,
- en berørt nationalparkfond,
- lokale foreninger og organisationer, som har en væsentlig interesse i afgørelsen,
- landsdækkende foreninger og organisationer, hvis hovedformål er beskyttelse af natur og miljø, og
- landsdækkende foreninger og organisationer, som efter deres formål varetager væsentlige, rekreative interesser, når afgørelsen berører sådanne interesser.

Det er en betingelse for Miljø- og Fødevareklagenævnets behandling af en klage, at den, der klager, indbetaler et gebyr på 900 kr. for privatpersoner og 1.800 kr. for virksomheder og organisationer (2016-niveau). Klagegebyret reguleres den 1. januar hvert år efter den af Finansministeriet fastsatte sats for det generelle pris- og lønindeks som løbende offentliggjort i forslag til finanslov med virkning for klager, der modtages i Miljø- og Fødevareklagenævnet fra og med den 1. februar 2017. Miljø- og

Fødevareklagenævnet offentliggør størrelsen af klagegebyret på sin hjemmeside www.naevneneshus.dk.

Gebyret opkræves i forbindelse med klagens oprettelse i Miljø- og Fødevareklagenævnets digitale selvbetjening. Klagen behandles først, når gebyret er betalt. Vejledning om gebyrbetalingen kan ligeledes findes på Miljø- og Fødevareklagenævnets hjemmeside www.naevneneshus.dk.

Gebyret tilbagebetales, hvis klagesagen fører til, at den påklagede afgørelse ændres eller ophæves, hvis klageren får helt eller delvis medhold i klagen, eller hvis klagen afvises som følge af overskredet klagefrist, manglende klageberettigelse eller fordi klagen ikke er omfattet af Miljø- og Fødevareklagenævnets kompetence. Det bemærkes, at hvis den eneste ændring af den påklagede afgørelse er forlængelse af en frist for efterkommelse af en afgørelse som følge af den tid, der er medgået til at behandle sagen i Miljø- og Fødevareklagenævnet, så tilbagebetales gebyret dog ikke.

Miljø- og Fødevareklagenævnet kan også beslutte at tilbagebetale klagegebyret, hvis der er indledt forhandlinger med afgørelsens adressat og/eller førsteinstansen om projekttilpasninger, og disse forhandlinger fører til, at klager trækker sin klage tilbage, eller hvis klager i øvrigt trækker sin klage tilbage, før Miljø- og Fødevareklagenævnet har truffet afgørelse i sagen. Gebyret tilbagebetales dog ikke, hvis Miljø- og Fødevareklagenævnet vurderer, at der er forhold, der taler imod at tilbagebetale gebyret, f.eks. hvis klagen trækkes tilbage meget sent, herunder efter at klager har haft et afgørelsesudkast i partshøring.

En dispensation må i henhold til naturbeskyttelseslovens § 87, stk. 3, ikke udnyttes, før klagefristen er udløbet, eller behandling af en eventuel klage måtte være afsluttet.

Det følger endvidere af naturbeskyttelseslovens § 50, stk. 1, jf. § 66, stk. 2, at dispensationen bortfalder, hvis den ikke udnyttes inden 3 år efter, at den er meddelt.

Med venlig hilsen

Niels Bjerre

Denne afgørelse sendes til:

1. Tage Leegaard,
2. Per Faurholt Jensen,
3. Miljøstyrelsen,
4. Skagen Kommune, att. Maria Bonvig Bräuner Mikkelsen,
5. Danmarks Naturfredningsforening, København,
6. Danmarks Naturfredningsforening, Frederikshavn,
7. Dansk Ornitologisk Forening, København,
8. Dansk Ornitologisk Forening, Frederikshavn,
9. Dansk Botanisk Forening v/ v/Flemming Thorning-Lund,

10. Friluftsrådet, centralt,
11. Friluftsrådet, kreds Vendsyssel,
12. Naturstyrelsen, att. Lene Kappelborg.

Fredningsnævnet for Nordjylland, nordlig del,
Badehusvej 17, 9000 Aalborg,
telefon 9968 8461
mail:nordjyllandnord@fredningsnaevn.dk

Den 11. april 2022

Frederikshavn Kommune.

FN-NJN-16-2022: Droneflyvning ved Skagen.

Fredningsnævnet har den 8. marts 2022 fra Frederikshavn Kommune modtaget en ansøgning om tilladelse til at foretage droneflyvning ved Skagen Gren over et ikke nærmere specificeret område. Ansøgningen er indsendt af det britiske TV-selskab BBC v/ Russell Barnett.

Fredningsnævnet har efter foretagen høring behandlet sagen som en formandsafgørelse i medfør af forretningsordenen for fredningsnævn § 10, stk.5, og har besluttet at meddele dispensation. Begrundelsen for afgørelsen fremgår nedenfor i afsnittet om fredningsnævnets afgørelse.

Sagens baggrund

Arealerne ved Grenen er omfattet af Naturklagenævnets afgørelse af 27. juni 2007 om fredning af Skagen Gren med omliggende vande, der har til formål:

- At sikre de geologiske interesser i området og den landskabelige dynamik særligt knyttet til udviklingen ad rimme-doppe- og klit-landskabet,
- At sikre de biologiske interesser i området særligt de naturtyper, der har været grundlaget for områdets udpegning som EF habitat-område,
- At sikre de kulturhistoriske værdier,
- At sikre og forbedre de rekreative interesser, herunder de oplevelsesværdier, der er knyttet til de store åbne flader og udsigten over havet ved regulering af bebyggelse, rydning af plantager m.v., samt regulering af færdslen i området,
- At give adgang til ved landskabspleje at sikre og forbedre naturområdernes tilstand og foretage naturgenopretning i afvandede områder.

Fredningen har bestemmelser om, at start og landing med luftfartøjer ikke er tilladt.

Det fremgår af kommunens videresendte ansøgning, at optagelserne tænkes foretaget i dagene 12., 13. og 14. maj 2022 enten tidligt om morgenen eller ved solnedgang af hensyn til eventuelle turister og på arealer ved stranden, hvor fugle ikke har reder. Baggrunden for ansøgningen er at vise Skandinaviens vilde natur, herunder fra Sverige til Grenen, hvor de to have Nordsøen og Kattegat mødes.

Nedenfor ses hvor start og landing af dronen påtænkes.



Frederikshavn Kommune er positivt indstillet over for ansøgningen. Kommunen har i forbindelse med en tilsvarende ansøgning (FN-NJN-21-2017) om Natura 2000-område bemærket, at Skagen Gren er beliggende i habitatområde 1og har vurderet, at droneoverflyvningen ikke vil påvirke habitatnaturtyper eller arter inden for habitatområdet væsentligt, ligesom den ikke har påvirkning på opfyldelse af målet om gunstig bevaringsstatus for habitatnaturtyper eller arter inden for habitatområdet.

Danmarks Naturfredningsforening har i mail af 1. april 2022 om det ansøgte bemærket:

"…

Vi finder ikke, at en tilladelse på nogen måde vil kunne skade Grenens særegne plante- og dyreliv samt belaste den restriktive forvaltning af Grenen, som kommunen praktiserer.

...".

Fredningsnævnets afgørelse

Fredningen af arealer ved Skagen Gren betyder, at projektet kræver fredningsnævnets dispensation i medfør af naturbeskyttelseslovens § 50, stk. 1, hvorefter fredningsnævnet kan meddele dispensation, hvis det ansøgte ikke strider mod fredningens formål.

Det fremgår endvidere af naturbeskyttelseslovens § 50, stk. 2, at fredningsnævnet kun kan meddele dispensation fra en fredning i eller uden for et internationalt naturbeskyttelsesområde, hvis det ansøgte ikke indebærer en forringelse af naturtyper og levesteder for arter eller betydelig forstyrrelse af arter, som området er udpeget for. Fredningsnævnet kan endvidere i medfør af § 50, stk. 3 kun meddele dispensation, hvis det ansøgte ikke kan ødelægge yngle- eller rasteområder i det naturlige udbredelsesområde for de dyrearter, der er nævnt i bilag 3 til loven, eller ødelægge de plantearter, der er nævnt i bilag 5 til loven, i alle livsstadier.

Fredningsnævnet lægger efter sagens oplysninger til grund, at en dispensation ikke er i strid med naturbeskyttelseslovens § 50, stk. 2 eller stk. 3.

Fredningsnævnet vurderer under hensyntagen til oplysningerne i ansøgningen, at det ansøgte er i overensstemmelse med fredningens formål, herunder formidling af de særlige forhold ved Skagen Gren, og kan derfor dispensere til det ansøgte.

Klagevejledning

Der kan klages over denne afgørelse til Miljø- og Fødevareklagenævnet. Klagefristen udløber 4 uger efter, at afgørelsen er meddelt. Er afgørelsen offentligt bekendtgjort, regnes klagefristen dog altid fra bekendtgørelsen. Klagen skal ifølge naturbeskyttelseslovens § 87 indgives via Miljø- og Fødevareklagenævnets digitale selvbetjening, jf. vejledningen på Miljø- og Fødevareklagenævnets hjemmeside www.naevneneshus.dk. Klagefristen udløber ved midnat på dagen for klagefristens udløb. Hvis klagefristen udløber på en lørdag eller en helligdag, forlænges fristen til den følgende hverdag.

Klageberettigede er, jf. naturbeskyttelseslovens § 86:

- Adressaten for afgørelsen,
- ejeren af den ejendom, som afgørelsen vedrører,
- offentlige myndigheder,
- en berørt nationalparkfond,
- lokale foreninger og organisationer, som har en væsentlig interesse i afgørelsen,
- landsdækkende foreninger og organisationer, hvis hovedformål er beskyttelse af natur og miljø, og
- landsdækkende foreninger og organisationer, som efter deres formål varetager væsentlige, rekreative interesser, når afgørelsen berører sådanne interesser.

Det er en betingelse for Miljø- og Fødevareklagenævnets behandling af en klage, at den, der klager, indbetaler et gebyr på 900 kr. for privatpersoner og 1.800 kr. for virksomheder og organisationer (2016-niveau). Klagegebyret reguleres den 1. januar hvert år efter den af Finansministeriet fastsatte sats for det generelle pris- og lønindeks som løbende offentliggjort i forslag til finanslov med virkning for klager, der modtages i Miljø- og Fødevareklagenævnet fra og med den 1. februar 2017. Miljø- og Fødevareklagenævnet offentliggør størrelsen af klagegebyret på sin hjemmeside www.naevneneshus.dk.

Gebyret opkræves i forbindelse med klagens oprettelse i Miljø- og Fødevareklagenævnets digitale selvbetjening. Klagen behandles først, når gebyret er betalt. Vejledning om gebyrbetalingen kan ligeledes findes på Miljø- og Fødevareklagenævnets hjemmeside www.naevneneshus.dk.

Gebyret tilbagebetales, hvis klagesagen fører til, at den påklagede afgørelse ændres eller ophæves, hvis klageren får helt eller delvis medhold i klagen, eller hvis klagen afvises som følge af overskredet klagefrist, manglende klageberettigelse eller fordi klagen ikke er omfattet af Miljø- og Fødevareklagenævnets kompetence. Det bemærkes, at hvis den eneste ændring af den påklagede afgørelse er forlængelse af en frist for efterkommelse af en afgørelse som følge af den tid, der er medgået til at behandle sagen i Miljø- og Fødevareklagenævnet, så tilbagebetales gebyret dog ikke.

Miljø- og Fødevareklagenævnet kan også beslutte at tilbagebetale klagegebyret, hvis der er indledt forhandlinger med afgørelsens adressat og/eller førsteinstansen om projekttilpasninger, og disse forhandlinger fører til, at klager trækker sin klage tilbage, eller hvis klager i øvrigt trækker sin klage tilbage, før Miljø- og Fødevareklagenævnet har truffet afgørelse i sagen. Gebyret tilbagebetales dog ikke, hvis Miljø- og Fødevareklagenævnet vurderer, at der er forhold, der taler imod at tilbagebetale gebyret, f.eks. hvis klagen trækkes tilbage meget sent, herunder efter at klager har haft et afgørelsesudkast i partshøring.

En dispensation må i henhold til naturbeskyttelseslovens § 87, stk. 3, ikke udnyttes, før klagefristen er udløbet, eller behandling af en eventuel klage måtte være afsluttet.

Det følger endvidere af naturbeskyttelseslovens § 50, stk. 1, jf. § 66, stk. 2, at dispensationen bortfalder, hvis den ikke udnyttes inden 3 år efter, at den er meddelt.

Med venlig hilsen

Niels Bjerre

Denne afgørelse sendes til:

1. Tage Leegaard,
2. Per Faurholt,
3. Miljøstyrelsen,
4. Frederikshavn Kommune, att. Catrina Bjerregaard Kristensen,
5. Danmarks Naturfredningsforening, København,
6. Danmarks Naturfredningsforening v/ Flemming Thorning-Lund,
7. Dansk Ornitologisk Forening, København,
8. Dansk Ornitologisk Forening, Frederikshavn,
9. Dansk Botanisk Forening v/ Flemming Thorning-Lund,
10. Friluftsrådet, centralt,
11. Friluftsrådet, kreds Vendsyssel
12. BBC, att. Russell BArnett

Fredningsnævnet for Nordjylland, nordlig del,
Badehusvej 17, 9000 Aalborg,
telefon 2496 8604
mail:nordjyllandnord@fredningsnaevn.dk

Frederikshavn Kommune

Den 11. april 2022

FN-NJN-18-2022: Ladestandere på Skagen Gren.

Fredningsnævnet har den 22. marts 2022 fra Frederikshavn Kommune modtaget en ansøgning om tilladelse til at opsætte 4 nye ladestandere til elbiler på Grenens parkeringsplads.

Fredningsnævnet har efter besigtigelse besluttet at meddele dispensation. Begrundelsen for afgørelsen fremgår nedenfor i afsnittet om fredningsnævnets afgørelse.

Sagens baggrund

Ejendommen er omfattet af Naturklagenævnets afgørelse af 27. juni 2007 om fredning af Skagen Gren med omliggende vande, der har til formål:

- at sikre de geologiske interesser i området og den landskabelige dynamik særligt knyttet til udviklingen af rimme-doppe- og klit - landskabet
- at sikre de biologiske interesser i området særligt de naturtyper, der har været grundlaget for områdets udpegning som EF.habitat-område
- at sikre de kulturhistoriske værdier at sikre og forbedre de rekreative interesser, herunder de oplevelsesværdier, der er knyttet til de store åbne flader og udsigten over havet ved regulering af bebyggelse, rydning af plantager m.v.,samt regulering af færdslen i området
- at give adgang til ved landskabspleje at sikre og fortage naturgenopretning i afvandede områder.

I fredningen § 5 fremgår:

- stk. 1: Der må ikke opføres eller opstilles ny bebyggelse, herunder boder, skure, jagthytter og lignende, eller foretages om- eller tilbygninger af eksisterende bebyggelse.
- stk .2. Fredningsnævnet kan dog tillade: a) mindre om- og tilbygninger af forsvarsanlægget på matr.nr. 14 ø, Skagen Markjorder, b) mindre om- og tilbygninger af bebyggelsen på campingpladsen, som er vist på kortbilag 1, c) opførelse af læskure for kreaturer, får og heste, d) ombygning og restaurering af eksisterende bebyggelse, hvis dette sker med henblik på at forbedre byggeriets udseende og indpasning i landskabet.

Det fremgår af ansøgningen, at det ansøgte placeres på den vestlige del af parkeringspladsen, længst væk fra den mest trafikerede del. Hver ladestander kan forsyne 2 biler med grøn strøm ad gangen. De placeres 1,2 meter over jorden og klitten vil ikke blive påvirket hverken ved etablering eller ved brug.

Se placering nedenfor ved de grønne punkter:

Fredningsnævnets behandling af sagen

Fredningsnævnet har behandlet sagen på et møde med besigtigelse den 30. marts 2022. I besigtigelsen deltog fredningsnævnet ved formanden, dommer Niels Bjerre, det ministerielt udpegede medlem Tage Leegaard og det kommunalt udpegede medlem Per Faurholt Jensen. For Frederikshavn Kommune mødte Lars Christian Aage. For Danmarks Naturfredningsforening mødte Jens Vadt og Flemming Thorning-Lund, der tillige mødte for Dansk Botanisk Forening. For Friluftsrådet mødte Betty Steglich-Petersen.

Frederikshavn Kommune har oplyst, at arealet er beliggende inden for Natura 2000-område ved Skagen Greb, men at projektet kun påvirker det befæstede areal ved parkeringspladsen, og ikke vil kunne påvirke udpegningsgrundlaget for Natura2000-området eller for planter og dyr på bilag IV-listen.

Ingen havde bemærkninger til det ansøgte, dog blev det henstillet, at standerne bliver i sort farveskala samt at der skiltes svarende til de øvrige standere ved parkeringspladsen.

Fredningsnævnets afgørelse

Fredning af arealer ved Skagen Gren betyder, at projektet kræver fredningsnævnets dispensation i medfør af naturbeskyttelseslovens § 50, stk. 1, hvorefter fredningsnævnet kan meddele dispensation, hvis det ansøgte ikke strider mod fredningens formål.

Det fremgår endvidere af naturbeskyttelseslovens § 50, stk. 2, at fredningsnævnet kun kan meddele dispensation fra en fredning i eller uden for et internationalt naturbeskyttelsesområde, hvis det ansøgte ikke indebærer en forringelse af naturtyper og levesteder for arter eller betydelig forstyrrelse af arter, som området er udpeget for.

Fredningsnævnet kan endvidere i medfør af § 50, stk. 3 kun meddele dispensation, hvis det ansøgte ikke kan ødelægge yngle- eller rasteområder i det naturlige udbredelsesområde for de dyrearter, der er nævnt i bilag 3 til loven, eller ødelægge de plantearter, der er nævnt i bilag 5 til loven, i alle livsstadier.

Fredningsnævnet lægger efter sagens oplysninger til grund, at en dispensation ikke er i strid med naturbeskyttelseslovens § 50, stk. 2 eller 3.

Fredningsnævnet kan på baggrund af de indhentede oplysninger meddele dispensation til opstilling af de ansøgte 4 ladestandere på den vestlige del af parkeringspladsen.

Klagevejledning

Der kan klages over denne afgørelse til Miljø- og Fødevareklagenævnet. Klagefristen udløber 4 uger efter, at afgørelsen er meddelt. Er afgørelsen offentligt bekendtgjort, regnes klagefristen dog altid fra bekendtgørelsen. Klagen skal ifølge naturbeskyttelseslovens § 87 indgives via Miljø- og Fødevareklagenævnets digitale selvbetjening, jf. vejledningen på Miljø- og Fødevareklagenævnets hjemmeside www.naevneneshus.dk. Klagefristen udløber ved midnat på dagen for klagefristens udløb. Hvis klagefristen udløber på en lørdag eller en helligdag, forlænges fristen til den følgende hverdag.

Klageberettigede er, jf. naturbeskyttelseslovens § 86:

- Adressaten for afgørelsen,
- ejeren af den ejendom, som afgørelsen vedrører,
- offentlige myndigheder,
- en berørt nationalparkfond,
- lokale foreninger og organisationer, som har en væsentlig interesse i afgørelsen,
- landsdækkende foreninger og organisationer, hvis hovedformål er beskyttelse af natur og miljø, og
- landsdækkende foreninger og organisationer, som efter deres formål varetager væsentlige, rekreative interesser, når afgørelsen berører sådanne interesser.

Det er en betingelse for Miljø- og Fødevareklagenævnets behandling af en klage, at den, der klager, indbetaler et gebyr på 900 kr. for privatpersoner og 1.800 kr. for virksomheder og organisationer (2016-niveau). Klagegebyret reguleres den 1. januar hvert år efter den af Finansministeriet fastsatte sats for det generelle pris- og lønindeks som løbende offentliggjort i forslag til finanslov med virkning for klager, der modtages i Miljø- og Fødevareklagenævnet fra og med den 1. februar 2017. Miljø- og Fødevareklagenævnet offentliggør størrelsen af klagegebyret på sin hjemmeside www.naevneneshus.dk.

Gebyret opkræves i forbindelse med klagens oprettelse i Miljø- og Fødevareklagenævnets digitale selvbetjening. Klagen behandles først, når gebyret er betalt. Vejledning om gebyrbetalingen kan ligeledes findes på Miljø- og Fødevareklagenævnets hjemmeside www.naevneneshus.dk.

Gebyret tilbagebetales, hvis klagesagen fører til, at den påklagede afgørelse ændres eller ophæves, hvis klageren får helt eller delvis medhold i klagen, eller hvis klagen afvises som følge af overskredet klagefrist, manglende klageberettigelse eller fordi klagen ikke er omfattet af Miljø- og Fødevareklagenævnets kompetence. Det bemærkes, at hvis den eneste ændring af den påklagede afgørelse er forlængelse af en frist for efterkommelse af en afgørelse som følge af den tid, der er medgået til at behandle sagen i Miljø- og Fødevareklagenævnet, så tilbagebetales gebyret dog ikke.

Miljø- og Fødevareklagenævnet kan også beslutte at tilbagebetale klagegebyret, hvis der er indledt forhandlinger med afgørelsens adressat og/eller førsteinstansen om projekttilpasninger, og disse forhandlinger fører til, at klager trækker sin klage tilbage, eller hvis klager i øvrigt trækker sin klage

tilbage, før Miljø- og Fødevareklagenævnet har truffet afgørelse i sagen. Gebyret tilbagebetales dog ikke, hvis Miljø- og Fødevareklagenævnet vurderer, at der er forhold, der taler imod at tilbagebetale gebyret, f.eks. hvis klagen trækkes tilbage meget sent, herunder efter at klager har haft et afgørelsesudkast i partshøring.

En dispensation må i henhold til naturbeskyttelseslovens § 87, stk. 3, ikke udnyttes, før klagefristen er udløbet, eller behandling af en eventuel klage måtte være afsluttet.

Det følger endvidere af naturbeskyttelseslovens § 50, stk. 1, jf. § 66, stk. 2, at dispensationen bortfalder, hvis den ikke udnyttes inden 3 år efter, at den er meddelt.

Med venlig hilsen



Niels Bjerre

Denne afgørelse sendes til:

1. Tage Leegaard,
2. Per Faurholt Jensen,
3. Miljøstyrelsen,
4. Skagen Kommune, att. Sisse Lindholm,,
5. Danmarks Naturfredningsforening, København,
6. Danmarks Naturfredningsforening, Frederikshavn,
7. Dansk Ornitologisk Forening, København,
8. Dansk Ornitologisk Forening, Frederikshavn,
9. Dansk Botanisk Forening v/ v/Flemming Thorning-Lund,
10. Friluftsrådet, centralt,
11. Friluftsrådet, kreds Vendsyssel,

Fredningsnævnet for Nordjylland, nordlig del,
Badehusvej 17, 9000 Aalborg,
telefon 2496 8604
mail:nordjyllandnord@fredningsnaevn.dk

Frederikshavn Kommune

Den 17. april 2022

FN-NJN-63-2021: Nedlæggelse af trykledning ved Skagen Gren og Sønderstrand.

Fredningsnævnet har den 12. januar 2022 modtaget ansøgning om tilladelse til at nedgrave en trykledning på matr.nr. 7000 s, 7000ft, 7000bs, 331a, 281b, 281e, 281v, 281t, alle Skagen Bygrunde, samt 14fd, 14ev, 50b, og 50c, 7000eæ, alle Skagen Markjorder. Ansøgningen er indsendt af Frederikshavn Kommune for Frederikshavn Forsyning A/S.

Fredningsnævnet har efter besigtigelse besluttet at meddele dispensation. Begrundelsen for afgørelsen fremgår nedenfor i afsnittet om fredningsnævnets afgørelse.

Sagens baggrund

Følgende matr.nr. er omfattet af Naturklagenævnets afgørelse af 27. juni 2007 om fredning af Skagen Gren med omliggende vande: 7000ft, 7000 bs, 281v, 281t, 281 e, Skagen Bygrunde og 14ev, 14fd, 50 b, Skagen Markjorder:

Fredningen har til formål:

- at sikre de geologiske interesser i området og den landskabelige dynamik særligt knyttet til udviklingen af rimme-doppe- og klit - landskabet
- at sikre de biologiske interesser i området særligt de naturtyper, der har været grundlaget for områdets udpegning som EF-habitat-område
- at sikre de kulturhistoriske værdier at sikre og forbedre de rekreative interesser, herunder de oplevelsesværdier, der er knyttet til de store åbne flader og udsigten over havet ved regulering af bebyggelse, rydning af plantager m.v., samt regulering af færdslen i området
- at give adgang til ved landskabspleje at sikre og fortage naturgenopretning i afvandede områder.

Det fremgår af fredningens §3, at der ikke må foretages terrænændringer, hverken ved på- eller opfyldning, planering eller afgravning.

***

Følgende matr.nr. er omfattet af fredningsnævnets afgørelse af 1. oktober 1996 om fredning af arealer ved Sønderstrand og Fyrbakken: matr.nr. 7000 fs, 281b, 331a Skagen Bygrunde og 7000 eæ, 50c Skagen Markjorder:

der har til formål:

at skabe en varig sikring af områdets kulturhistoriske samt landskabelige, geologiske og øvrige naturhistoriske værdier,

at sikre områdets fortsatte funktion som nærrekreativt område,

at give mulighed for at der kan ske naturgenopretning og pleje i området, således at tabte og forringede naturværdier kan genskabes efter en samlet plan.

Fredningen har bestemmelse om, at der ikke må foretages terrænændringer.

***

Frederikshavn Forsyning A/S har om behovet for trykledningen bl.a. oplyst følgende:

"…

Frederikshavn Forsyning ansøgte i 2015 om dispensation til etablering af ledningsanlæg og foretage midlertidige terrænændringer i et areal nordøst for Skagen omfattet af beskyttelse jf. Naturbeskyttelseslovens § 65 og modtog dispensation hertil d. 11. oktober 2015. (J.nr. NST-4132-813-00163). Det daværende projekt udsprang af et tillæg Frederikshavn Kommunes Spildevandsplan omfattende et areal på ca. 89 ha i Skagens nordøstlige del, og som giver mulighed for at kloakeringsprincippet ændres fra fælleskloakering til separatkloakering samt at lede spildevandet fra området direkte fortsat til rensning på Skagen Renseanlæg, mens tag- og overfladevandet afkobles og afledes til Kattegat, via havnebassinet i Skagen Havn. Ligeledes medvirker projektet til at kunne håndtere spildevandsbelastningen fra Skagen Havns nuværende og kommende fiskeindustri på havnen miljø- og energimæssigt mere optimalt ift. fremtidig rensning samt energiudnyttelse på Skagen Renseanlæg. Herudover medvirker projektet til at reducere spildevandsbelastningen på vandmiljøet via regnbetingede udledninger indeholdende spildevand fra havnearealerne samt reducere lugtgener i Skagen By relateret til spildevandsafledningen fra Fiskeindustrien. Siden projektet blev gennemført, har det imidlertid vist sig nødvendigt at opdele spildevandet fra havnearealet endnu mere end oprindelig forudsat for at kunne udføre optimal rensning på Skagen Renseanlæg. Årsagen til dette er en stor variation i det producerede spildevand fra den nuværende fiskeindustri på Skagen Havn samt den fiskeindustri, der forventes at komme i forbindelse med den netop gennemførte havneudvidelse på Skagen Havn

…".

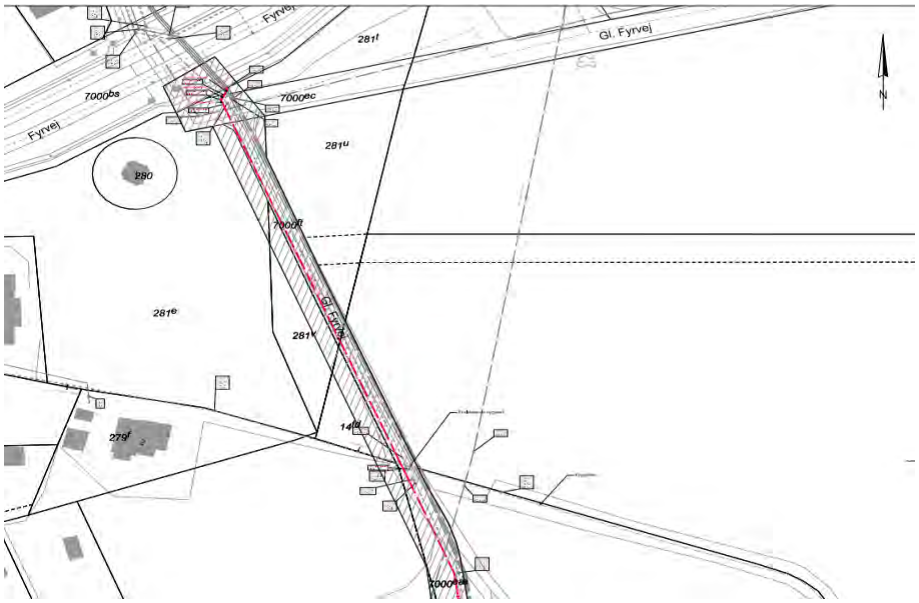

Ovenfor oversigtskort over ledningens placering.

Det er oplyst, at trykledningen, der har en dimension på 315 mm, etableres generelt på ca. 1,3 meters dybde på strækningen og med en udgravningsbredde på max. ca. 2,5 m. Ledningen udføres i fuldsvejse PE materialer og tæthedsprøves inden ibrugtagning. Ledningen placeres i og omkring stianlæg. Under udførelsen af arbejdet vil der blive behov for et arbejdsareal på i alt 8 meter i bredden, og hovedsagelig grusbelagt stiareal samt rabatarealer til denne.

Det er også oplyst, at man udenfor befæstet stiareal vil afrømme topjord og opbevare dette særskilt på lokaliteten med henblik på genudlægning i samme tracé.

Frederikshavn Kommune har i en mail af 22. december 2021 oplyst om Natura 2000 og habitatdirektivets bilag IV:

"…

Projektområdet for nedlægning af trykledningen ligger uden for et Natura 2000 område. Det nærmeste habitatområde nr. 1: Skagens Gren og Skagerrak ligger ca. 250 meter nord for projektområdet (se bilag). Projektet vurderes ikke at have en negativ effekt på de arter og naturtyper, der er på udpegningsgrundlaget for området. Det skyldes projektets relative beskedne omfang og reetablering ved projektets afslutning som beskrevet i ansøgningen sendt til fredningsnævnet d. 13. december 2021. Frederikshavn Kommune vurderer, at projektet vil have en neutral effekt på levesteder samt yngle- og rasteområder for dyre og plantearter omfattet af EF-habitatdirektivets bilag IV. Grunden til dette er at projektet ikke vurderes at medføre nogen væsentlig ændring i naturtilstanden af naturarealerne og hermed relativt hurtigt vil vende tilbage til sin oprindelige tilstand

…".

Danmarks Naturfredningsforening har i mail af 9. januar 2022 bl.a. bemærket:

"…

Indledningsvis skal foreningen udtale, at projektet vil berøre den særdeles sårbare habitat 'Den atlantiske Klithede', som vi i Danmark har et særligt ansvar for at bevare og fremme på bedst mulig måde, alene af den grund, at en meget væsentlig andel af naturtypens samlede udbredelse på verdensbasis

'befinder sig på danske hænder'. Med det faktum som udgangspunkt skal Danmarks Naturfredningsforening tillade sig at henstille, at det kommende gravearbejde, som dels vil omfatte en del kørsel, dels omfatte kortvarig deponering af materiale, vil blive gennemført med størst mulig varsomhed og respekt for den pågældende naturtype, der på den næringsfattige og sandede bund vil være meget længe om at retablere sig.

- Uanset, hvor varsomt man udfører såvel kørsel og gravearbejde samt foretager deponering midlertidig af bortgravet materiale, vil der medgå år, før habitatet i det pågældende arbejdsområde vil vende tilbage til en tilstand, som før arbejdets påbegyndelse. Det må stærkt anbefales at der anvendes køreplader, hvor det er påtrængende, og desuden bør der tages vide hensyn til, hvor opgravet sand bliver deponeret

…".

Fredningsnævnets behandling af sagen

Fredningsnævnet har behandlet sagen på et møde med besigtigelse den 30. marts 2022. I besigtigelsen deltog fredningsnævnet ved formanden, dommer Niels Bjerre, det ministerielt udpegede medlem Tage Leegaard og det kommunalt udpegede medlem Per Faurholt Jensen. For Frederikshavn Kommune mødte Lars Christian Aage. For Danmarks Naturfredningsforening mødte Jens Vadt. For Dansk Botanisk Forening mødte Flemming Thorning-Lund. For Friluftsrådet mødte Betty Steglich-Petersen. For Frederikshavn Forsyning A/S mødte Anne L. Thøgersen og Søren Barbré Pedersen fra Firmaet UCON.

Frederikshavn Kommune har i mail af 7. marts 2022 oplyst, at sagen ikke er sendt i høring hos de berørte lodsejere, hvorfor fredningsnævnet har indkaldt dem alle. Under mødet blev det oplyst, at de berørte lodsejere har samtykket i projektet.

Ingen af de fremmødte havde under besigtigelsen udover det allerede fremførte bemærkninger til projektet.

Fredningsnævnets afgørelse

Fredning af arealer ved Skagen Gren betyder, at projektet kræver fredningsnævnets dispensation i medfør af naturbeskyttelseslovens § 50, stk. 1, hvorefter fredningsnævnet kan meddele dispensation, hvis det ansøgte ikke strider mod fredningens formål.

Det fremgår endvidere af naturbeskyttelseslovens § 50, stk. 2, at fredningsnævnet kun kan meddele dispensation fra en fredning i eller uden for et internationalt naturbeskyttelsesområde, hvis det ansøgte ikke indebærer en forringelse af naturtyper og levesteder for arter eller betydelig forstyrrelse af arter, som området er udpeget for.

Fredningsnævnet kan endvidere i medfør af § 50, stk. 3 kun meddele dispensation, hvis det ansøgte ikke kan ødelægge yngle- eller rasteområder i det naturlige udbredelsesområde for de dyrearter, der er nævnt i bilag 3 til loven, eller ødelægge de plantearter, der er nævnt i bilag 5 til loven, i alle livsstadier.

Fredningsnævnet lægger efter sagens oplysninger til grund, at en dispensation ikke er i strid med naturbeskyttelseslovens § 50, stk. 2 eller 3.

Fredningsnævnet kan på baggrund af de foreliggende oplysninger om projektet og dets gennemførelse meddele dispensation.

Klagevejledning

Der kan klages over denne afgørelse til Miljø- og Fødevareklagenævnet. Klagefristen udløber 4 uger efter, at afgørelsen er meddelt. Er afgørelsen offentligt bekendtgjort, regnes klagefristen dog altid fra bekendtgørelsen. Klagen skal ifølge naturbeskyttelseslovens § 87 indgives via Miljø- og Fødevareklagenævnets digitale selvbetjening, jf. vejledningen på Miljø- og Fødevareklagenævnets hjemmeside www.naevneneshus.dk. Klagefristen udløber ved midnat på dagen for klagefristens udløb. Hvis klagefristen udløber på en lørdag eller en helligdag, forlænges fristen til den følgende hverdag.

Klageberettigede er, jf. naturbeskyttelseslovens § 86:

- Adressaten for afgørelsen,
- ejeren af den ejendom, som afgørelsen vedrører,
- offentlige myndigheder,
- en berørt nationalparkfond,
- lokale foreninger og organisationer, som har en væsentlig interesse i afgørelsen,
- landsdækkende foreninger og organisationer, hvis hovedformål er beskyttelse af natur og miljø, og
- landsdækkende foreninger og organisationer, som efter deres formål varetager væsentlige, rekreative interesser, når afgørelsen berører sådanne interesser.

Det er en betingelse for Miljø- og Fødevareklagenævnets behandling af en klage, at den, der klager, indbetaler et gebyr på 900 kr. for privatpersoner og 1.800 kr. for virksomheder og organisationer (2016-niveau). Klagegebyret reguleres den 1. januar hvert år efter den af Finansministeriet fastsatte sats for det generelle pris- og lønindeks som løbende offentliggjort i forslag til finanslov med virkning for klager, der modtages i Miljø- og Fødevareklagenævnet fra og med den 1. februar 2017. Miljø- og Fødevareklagenævnet offentliggør størrelsen af klagegebyret på sin hjemmeside www.naevneneshus.dk.

Gebyret opkræves i forbindelse med klagens oprettelse i Miljø- og Fødevareklagenævnets digitale selvbetjening. Klagen behandles først, når gebyret er betalt. Vejledning om gebyrbetalingen kan ligeledes findes på Miljø- og Fødevareklagenævnets hjemmeside www.naevneneshus.dk.

Gebyret tilbagebetales, hvis klagesagen fører til, at den påklagede afgørelse ændres eller ophæves, hvis klageren får helt eller delvis medhold i klagen, eller hvis klagen afvises som følge af overskredet klagefrist, manglende klageberettigelse eller fordi klagen ikke er omfattet af Miljø- og Fødevareklagenævnets kompetence. Det bemærkes, at hvis den eneste ændring af den påklagede afgørelse er forlængelse af en frist for efterkommelse af en afgørelse som følge af den tid, der er medgået til at behandle sagen i Miljø- og Fødevareklagenævnet, så tilbagebetales gebyret dog ikke.

Miljø- og Fødevareklagenævnet kan også beslutte at tilbagebetale klagegebyret, hvis der er indledt forhandlinger med afgørelsens adressat og/eller førsteinstansen om projekttilpasninger, og disse forhandlinger fører til, at klager trækker sin klage tilbage, eller hvis klager i øvrigt trækker sin klage tilbage, før Miljø- og Fødevareklagenævnet har truffet afgørelse i sagen. Gebyret tilbagebetales dog ikke, hvis Miljø- og Fødevareklagenævnet vurderer, at der er forhold, der taler imod at tilbagebetale gebyret, f.eks. hvis klagen trækkes tilbage meget sent, herunder efter at klager har haft et afgørelsesudkast i partshøring.

En dispensation må i henhold til naturbeskyttelseslovens § 87, stk. 3, ikke udnyttes, før klagefristen er udløbet, eller behandling af en eventuel klage måtte være afsluttet.

Det følger endvidere af naturbeskyttelseslovens § 50, stk. 1, jf. § 66, stk. 2, at dispensationen bortfalder, hvis den ikke udnyttes inden 3 år efter, at den er meddelt.

Med venlig hilsen



Niels Bjerre

Denne afgørelse sendes til:

1. Tage Leegaard,
2. Per Faurholt Jensen,
3. Miljøstyrelsen,
4. Skagen Kommune, att. Lars Christian Aage,
5. Danmarks Naturfredningsforening, København,
6. Danmarks Naturfredningsforening, Frederikshavn,
7. Dansk Ornitologisk Forening, København,
8. Dansk Ornitologisk Forening, Frederikshavn,
9. Dansk Botanisk Forening v/ v/Flemming Thorning-Lund,
10. Friluftsrådet, centralt,
11. Friluftsrådet, kreds Vendsyssel,
12. Frederikshavn Forsyning v/ Anne Thøgersen,
13. lodsejere:
    - Birte Beck Omme,
    - Frederikshavn Kommune,
    - Lars Erik Pedersen,
    - Lena Hedegaard Jensen,
    - Per Jensen,
    - Martin Bech Jacobsen Pedersen,
    - Naturstyrelsen,
    - Peter Makki,
    - Ringkjøbing Landbobank,
    - Søren Thomsen.

NÆVNENES HUS

Denne afgørelse vedrører en dispensationsafgørelse fra Fredningsnævnet med sags.nr. FN-NJN-42-2020.
Klik her for at se afgørelsen.

31. maj 2022
Sagsnr.: 20/09351
Klagenr.: 1013168
JSE

MILJØ- OG FØDEVAREKLAGENÆVNET
Toldboden 2
8800 Viborg

Tlf. 72 40 56 00
CVR-nr. 37795526
EAN-nr. 5798000026070
nh@naevneneshus.dk
naevneneshus.dk

AFGØRELSE FRA MILJØ- OG FØDEVAREKLAGENÆVNET

STADFÆSTELSE af afslag på lovliggørende dispensation i sag om skiltning inden for fredning i Frederikshavn Kommune

Miljø- og Fødevareklagenævnet har truffet afgørelse efter naturbeskyttelseslovens § 50, stk. 1, jf. § 78, stk. 3.[1]

Miljø- og Fødevareklagenævnet stadfæster Fredningsnævnet for Nordjylland, nordlig dels afgørelse af 29. juli 2020 om afslag på lovliggørende dispensation til et reklameskilt på matr. nr. 14at Skagen Markjorder, beliggende Fyrvej 40-42, 9990 Skagen.

Det indbetalte klagegebyr tilbagebetales ikke.

Miljø- og Fødevareklagenævnets afgørelse er endelig og kan ikke indbringes for anden administrativ myndighed, jf. § 17 i lov om Miljø- og Fødevareklagenævnet[2] og gebyrbekendtgørelsens § 2.[3] Eventuel retssag til prøvelse af afgørelsen skal være anlagt inden 6 måneder, jf. naturbeskyttelseslovens § 88, stk. 1.

Afgørelsen er truffet af formanden på nævnets vegne, jf. § 8 i lov om Miljø- og Fødevareklagenævnet.

---

[1] Lovbekendtgørelse nr. 1986 af 27. oktober 2021 om naturbeskyttelse med senere ændringer.

[2] Lov nr. 1715 af 27. december 2016 om Miljø- og Fødevareklagenævnet.

[3] Bekendtgørelse nr. 132 af 30. januar 2017 om gebyr for indbringelse af klager for Miljø- og Fødevareklagenævnet mv.

1. Klagen til Miljø- og Fødevareklagenævnet

Afgørelsen er den 20. august 2020 påklaget til Miljø- og Fødevareklagenævnet af en virksomhed på ejendommen.

Klager har navnlig anført, at

- fredningsnævnets afgørelse ikke er tilstrækkeligt begrundet,
- fredningen indeholder hjemmel til opsætning af det ansøgte,
- det ansøgte ikke hindrer opfyldelsen af fredningens formål, og
- der i området findes flere andre skilte, herunder skilte som er ens med det ansøgte.

Klagepunkterne er nærmere uddybet i afsnit 2.3.

2. Sagens oplysninger

2.1 Ejendommen/området

Ejendommen på matr. nr. 14at Skagen Markjorder er på 7829 m^2 og beliggende på Grenen nord for Skagen. På ejendommen ligger en toetagers bygning med et grundareal på 739 m^2 omgivet af klitter, herunder en klitformation mod syd, der er etableret for at mindske indtrykket af bygningen fra parkeringspladsen mod syd.

Området omkring ejendommen består hovedsageligt af åbne klitter med spredt, lav bevoksning. Umiddelbart syd for ejendommen ligger en parkeringsplads med kiosk- og toiletbygning samt holdepladser for traktortransporten "Sandormen", der kører til og fra spidsen af Grenen.

Ejendommen er beliggende i Natura 2000-område nr. 1, Skagens Gren og Skagerrak.

Hele ejendommen er omfattet af Naturklagenævnets afgørelse af 27. juni 2007 om fredning af Skagen Gren med omliggende vande i Frederikshavn Kommune. Fredningen har til formål at sikre de geologiske, biologiske, kulturhistoriske, rekreative og landskabelige interesser i området, herunder interesser knyttet til klitlandskabet, de store åbne flader og udsigten over havet. Fredningen indeholder blandt andet forbud mod opstilling af faste anlæg, konstruktioner eller skæmmende indretninger samt forbud mod skiltning med visse undtagelser. Herudover indeholder fredningen en række særregler til regulering af forholdene på den omhandlede ejendom, herunder regler om sløring af ejendommens bygning ved etablering af klitter, og om tilladte former for skiltning.

2.2 Den påklagede afgørelse

Fredningsnævnet for Nordjylland, nordlig del har ved afgørelse af 29. juli 2020 meddelt klager afslag på lovliggørende dispensation til et reklameskilt på ejendommen.

Skiltet er placeret på den sydlige skråning af klitten umiddelbart syd for ejendommen ud mod parkeringspladsen. Skiltets dimensioner fremgår ikke af sagsmaterialet, men skiltet er synligt på billedmateriale indsendt med sagen, hvor skiltet fremstår omtrent lige så højt som klitten set fra parkeringspladsen og cirka halvt så bredt, som det er højt. Konstruktionen består af to træstolper, hvorimellem der hænger to skilte for virksomhederne i ejendommens bygning. Skiltet støttes ind mod klitten af yderligere to skrå træstolper.

Det fremgår af ansøgningsmaterialet, at klager har ansøgt om lovliggørende dispensation til skiltet, da man er blevet bedt herom af kommunen. Efter klagers opfattelse kræver skiltet dog ikke dispensation fra fredningen, da det fremgår af fredningens § 6, stk. 2, at der vil kunne opstilles henvisningsskilte ved parkeringspladsen syd for bygningen, og da Taksationskommissionen under sin behandling af erstatningen for fredningen lagde til grund, at fredningen ikke hindrer rimelig skiltning på bygningen og på parkeringspladsen. Det er videre anført, at skiltningen er nødvendig for at de to virksomheder i bygningen kan skaffe kunder, og at begge virksomheder i dag er et naturligt element i infrastrukturen på Grenen. Endelig er det anført, at skiltet er etableret med nøjagtigt samme udseende som en række andre informationsskilte i området, og at der også mere generelt findes adskillige andre skilte i området. Der er med ansøgningen indsendt en række billeder af de omtalte skilte.

Frederikshavn Kommune har den 26. maj 2020 indsendt bemærkninger til sagen. Kommunen har anført, at det ansøgte skilt ikke falder under betegnelsen henvisningsskilte og derfor kræver dispensation fra fredningen. Kommunen har i den forbindelse henvist til skiltets størrelse og placering.

Friluftsrådet har den 19. juli 2020 indsendt bemærkninger til sagen og udtalt sig imod en dispensation, da skiltene ikke er til formidling af fredningen, men alene til brug for de to virksomheder i bygningen. Bemærkningen om, at der er andre skilte af samme type i området, bør kommunen se på lovligheden af, og dette skal ikke være et argument for at bibeholde skilte, som ikke formidler fredningen og naturen.

Fredningsnævnet har den 8. juli 2020 afholdt besigtigelse af ejendommen med deltagelse af klager, Frederikshavn Kommune og Danmarks Naturfredningsforening.

Klager anførte, at publikum har svært ved at finde restaurant- og kunstbygningen, hvorfor man har opsat de omhandlede henvisningsskilte.

Frederikshavn Kommune anførte, at det følger af fredningskendelsen, at mindre henvisningsskilte med godkendelse kan opsættes nede foran parkeringspladsen.

Danmarks Naturfredningsforening kunne på baggrund af placeringen af skiltet i klitterne og dettes udformning ikke anbefale en lovliggørelse af opsætningen.

Fredningsnævnet har ved sin afgørelse lagt vægt på de foreliggende oplysninger om skiltenes placering i klitterne samt skiltenes størrelse og udformning.

2.3 Klagens indhold

Klager har anført, at fredningsnævnets afgørelse ikke er konkret begrundet. Henvisningen til skiltets placering i klitterne giver ifølge klager ikke mening, da klagers grund og området udelukkende består af klitter, og der dermed ikke er mulighed for at placere skiltet andetsteds. Hvis Frederikshavn Kommune ville tillade en placering af skiltet på parkeringspladsen, kunne fredningsnævnet have foreslået dette.

Klager har videre anført, at det ansøgte ikke kræver dispensation fra fredningen. Klager har i den forbindelse henvist til, at fredningens § 6, stk. 2 angiver, at der vil kunne opstilles henvisningsskilte ved parkeringspladsen syd for bygningen. Klager har ligeledes henvist til, at Taksationskommissionen under sin behandling af sagen om erstatningen for fredningen lagde til grund, at fredningen ikke forhindrer en rimelig skiltning på bygningen og på parkeringspladsen. Ejendommens daværende ejere blev derfor ikke tilkendt erstatning for omsætningsnedgang som følge af sløringsforanstaltningerne og fjernelsen af skiltning på bygningens tag.

Herudover har klager anført, at der findes lignende skilte flere steder i det fredede område, herunder ved Det Grå Fyr, der ligger i nærheden af klagers ejendom og ejes af Naturstyrelsen. Der er ved fyret givet dispensation fra fredningen til opsætningen af visse skilte, herunder ifølge klager et skilt, der er identisk med klagers, bortset fra farven. Det vil efter klagers opfattelse være udtryk for usaglig forskelsbehandling, såfremt klager ikke kan få dispensation til sit skilt. Herudover indeholder det fredede område adskillige andre skilte, blandt andet vejskilte, reklameskilte på parkeringspladsen syd for ejendommen samt parkeringsautomater og henvisningsskilte hertil.

Endelig har klager anført, at det ansøgte skilt ikke hindrer opfyldelsen af fredningens formål, da der ikke er tale om et naturområde det pågældende sted, og da skiltet ikke vil indebære nogen forringelse af naturtyper eller levesteder for arter eller betydelig forstyrrelse af arter på udpegningsgrundlaget for Natura 2000-området.

3. Miljø- og Fødevareklagenævnets bemærkninger og afgørelse

3.1 Miljø- og Fødevareklagenævnets bemærkninger

Ifølge naturbeskyttelseslovens § 50, stk. 1, kan fredningsnævnet meddele dispensation fra en fastsat eller foreslået fredningsbestemmelse, når det ansøgte ikke vil stride mod fredningens formål. Videregående afvigelser fra

en fredning end nævnt i stk. 1 samt hel eller delvis ophævelse af en fredning kan efter stk. 5 kun foretages efter reglerne om gennemførelse af fredninger.

Ejendommen er omfattet af Naturklagenævnets afgørelse af 27. juni 2007 om fredning af Skagen Gren med omliggende vande i Frederikshavn Kommune.

Om fredningens formål fremgår følgende af fredningens § 1:

> ”
> **§ 1.** Fredningen har til formål:
>
> at sikre de geologiske interesser i området og den landskabelige dynamik særligt knyttet til udviklingen af rimme-doppe- og klit - landskabet
> at sikre de biologiske interesser i området særligt de naturtyper, der har været grundlaget for udpegningen som EF.habitat-område
> at sikre de kulturhistoriske værdier
> at sikre og forbedre de rekreative interesser, herunder de oplevelsesværdier, der er knyttet til de store åbne flader og udsigten over havet ved regulering af bebyggelse, rydning af plantager m.v., samt regulering af færdslen i området
> at give adgang til ved landskabspleje at sikre og forbedre naturområdernes tilstand og foretage naturgenopretning i afvandede områder.”

Af fredningsbestemmelserne fremgår blandt andet følgende:

> ”
> **§ 6.**
>
> **stk. 1.** Bygningen på matr. nr. 14at, Skagen Markjorder kan opretholdes så længe den anvendes til restaurant eller restaurant og kunstudstilling i overensstemmelse med Overfredningsnævnets tillægskendelse af 11. februar 1977 til Overfredningsnævnets kendelse af 23. januar 1940 om fredning af arealer på Skagen Gren.
> **stk. 2.** Det er en betingelse for opretholdelse af bygningen, jf. stk. 1, at der senest to år fra fredningens endelige gennemførelse foretages en sløring af synsindtrykket af bygningen ved terrænændringer på arealerne omkring denne samt etableres nye adgangsveje, parkeringsarealer for personale og for vare- og persontilkørsel og indrettes en skulpturgård til de nu omkring bygningen opstillede skulpturer.
>
> De nævnte foranstaltninger skal udføres i overensstemmelse med principperne i vedlagte terrænplan og snit, jf. bilag 2 og 3 til fredningen, dateret den 24. november 2006, og efter følgende retningslinjer:

- klitformationerne syd for bygningen skal udformes således, at hele vinduesrækken på 1. sal er synlig fra det på bilag 2 viste fotostandpunkt,
- klitformationerne må ikke forringe udsynet over havet fra restauranten og den østlige terrasse,
- klitformationen ud for museets nordvendte vinduesparti skal opbygges således, at der fortsat er et om end begrænset udsyn herfra over havet.

Det er endvidere en betingelse, at skiltningen på bygningens tag samt flagstænger ved bygningen fjernes. Der vil kunne opstilles henvisningsskilte ved parkeringspladsen syd for bygningen.

De omhandlede arbejder udføres af Frederikshavn Kommune som grundejer, idet dog fjernelse af skiltning og flagstænger samt flytning af skulpturer påhviler bygningsejerne.

Grundejeren udarbejder et detailprojekt for de omhandlede arbejder og inddrager bygningsejerne og fredningsmyndighederne heri, inden projektet forelægges fredningsnævnet til godkendelse.

§ 9.

stk. 1. Der må ikke etableres nye faste anlæg, konstruktioner eller skæmmende indretninger i området. […]
[…]
stk. 3. Skiltning er kun tilladt til trafikafmærkning eller til information om Grenens benyttelse samt kultur og naturhistorie eller er godkendt som henvisningsskilt til restaurations- og udstillingsbygningen."

Om baggrunden for fredningen fremgår det, at den er vedtaget efter forslag fra Nordjyllands Amt, Skov- og Naturstyrelsen og Danmarks Naturfredningsforening, mens den tidligere Skagen Kommune indtrådte senere som medsagsrejser. Som begrundelse for fredningen blev det anført, at den blandt andet skulle sikre Grenens store landskabelige, geologiske, kultuhistoriske og rekreative interesser samt skabe mulighed for at gennemføre naturpleje og naturgenopretning. Samtidig skulle fredningen opdatere og ajourføre bestemmelserne i de eksisterende fredninger på baggrund af de sidste årtiers meget betydelige forøgelse af turismen i området for at sikre publikumsfaciliteter i form af parkeringspladser, kiosk, toiletfaciliteter og campingplads og for at tilrettelægge publikums færdsel og ophold under hensyntagen til de meget store naturværdier.

Det fremgår af Naturklagenævnets afgørelse, at de slørende foranstaltninger, der er foreskrevet i fredningens § 6, stk. 2, blandt andet omhandler etablering af klitformationer rundt om bygningen, herunder den klitformation syd for bygningen, som i dag adskiller bygningen fra parkeringspladsen.

Spørgsmålet om erstatning for de slørende foranstaltninger i fredningens § 6, stk. 2 har været behandlet i både Naturklagenævnet og Taksationskommissionen, herunder indholdet af adgangen til skiltning ved parkeringspladsen og dettes betydning for erstatningsberegningen.

Af Naturklagenævnets erstatningsafgørelse fremgår det, at det efter sagsrejsernes opfattelse vil være muligt i et samarbejde mellem kommunen og bygningsejerne at etablere en kombination af oversigtsskiltning på det planlagte torv foran bygningen og henvisningsskilte ved opgangene til bygningen. Sagsrejserne gav endvidere tilsagn om, at man ville acceptere en skiltning på den lodrette del af bygningens sydfacade. Naturklagenævnet fandt ved sin afgørelse, at fredningsindgrebet ikke ville medføre nogen omsætningsnedgang, der kunne begrunde erstatning. Naturklagenævnet henviste til, at der vil kunne opstilles henvisningsskilte til restauranten og museet ved parkeringspladsen, samt til sagsrejsernes tilkendegivelse om accept af skiltning på bygningens sydfacade.

Taksationskommissionen stadfæstede Naturklagenævnets erstatningsafgørelse. Under sagen havde sagsrejserne gentaget deres tilkendegivelser fra Naturklagenævnets sagsbehandling. Taksationskommissionen bemærkede, at det efter de udtalelser, der var afgivet under Naturklagenævnets og Taksationskommissionens behandling, måtte lægges til grund, at fredningen ikke forhindrer en rimelig skiltning på bygningen og på parkeringspladsen.

3.1.1 Spørgsmålet om fredningsnævnets begrundelse

Klager har anført, at fredningsnævnets afgørelse ikke er konkret begrundet.

Efter forvaltningslovens[4] § 24, stk. 1 skal en begrundelse for en forvaltningsafgørelse indeholde en henvisning til de retsregler, i henhold til hvilke afgørelsen er truffet. I det omfang, afgørelsen beror på et administrativt skøn, skal begrundelsen tillige angive de hovedhensyn, der har været bestemmende for skønsudøvelsen. Efter § 24, stk. 2 skal begrundelsen om fornødent indeholde en kort redegørelse for de oplysninger vedrørende sagens faktiske omstændigheder, som er tillagt væsentlig betydning for afgørelsen.

Miljø- og Fødevareklagenævnet finder, at fredningsnævnets afgørelse opfylder samtlige kriterier i forvaltningslovens § 24, stk. 1 og 2, hvorfor der ikke foreligger sagsbehandlingsfejl, som kan medføre afgørelsens ugyldighed. Nævnet bemærker i den forbindelse, at det fremgår af fredningsnævnets afgørelse, at afgørelsen er truffet efter naturbeskyttelseslovens § 50, stk. 1, at der er lagt vægt på skiltets størrelse, udformning og placering i

[4] Lovbekendtgørelse nr. 433 af 22. april 2014 med senere ændringer.

klitterne, og at der i afgørelsen er redegjort for sagens faktiske omstændigheder.

3.1.2 Spørgsmålet om hvorvidt det ansøgte kræver dispensation
Miljø- og Fødevareklagenævnet bemærker, at skiltning ifølge fredningens § 9, stk. 3 kun er tilladt under visse omstændigheder, herunder hvis det er godkendt som henvisningsskilt til restaurations- og udstillingsbygningen. Det fremgår heraf, at henvisningsskilte til restaurations- og udstillingsbygningen forudsætter godkendelse, hvilket ikke foreligger på nuværende tidspunkt. Miljø og Fødevareklagenævnet finder på den baggrund, at det ansøgte kræver lovliggørende dispensation, såfremt det skal opretholdes.

3.1.3 Spørgsmålet om hvorvidt der kan meddeles dispensation
Miljø- og Fødevareklagenævnet finder, at det ansøgte ikke vil stride mod fredningens formål. Nævnet skal derfor tage stilling til, om der bør meddeles dispensation til det ansøgte i medfør af Naturbeskyttelseslovens § 50, stk. 1.

Miljø- og Fødevareklagenævnet finder, at der ikke er grundlag for at tilsidesætte fredningsnævnets afslag på dispensation. Nævnet har lagt vægt på, at det ansøgte i kraft af sin størrelse og udformning samt sin placering højt i terrænet fremstår markant og dominerende i udsynet mod nord fra parkeringspladsen. Nævnet har endvidere lagt vægt på, at skiltet er placeret på en klitformation, der er etableret specifikt med henblik på at sløre synsindtrykket af den bygning, der reklameres for. Endelig har nævnet lagt vægt på hensynet til at undgå uønsket præcedens, herunder særligt præcedens for opstilling af større reklameskilte i det fredede landskab.

Det af klager anførte om, at der efter fredningens § 6, stk. 2 vil kunne opstilles henvisningsskilte ved parkeringspladsen, kan ikke føre til andet resultat, idet Miljø- og Fødevareklagenævnet finder, at bestemmelsen ikke omfatter skiltning af samme type som det ansøgte. Nævnet bemærker i den forbindelse, at klitformationen, hvorpå det ansøgte er placeret, er etableret for at sløre indtrykket af den bagvedliggende bygning i landskabet. Det har efter nævnets opfattelse ikke været hensigten med fredningen, at der herefter skulle kunne opstilles reklameskilte af valgfri størrelse og udformning direkte på klitten.

Det af klager anførte om, at bygningens ejere ikke blev tilkendt erstatning for de slørende foranstaltninger, kan ikke føre til andet resultat. Miljø- og Fødevareklagenævnet bemærker i den forbindelse, at det fremgår af udtalelserne under erstatningssagerne, som blev lagt til grund ved Taksationskommissionens endelige afgørelse, at der med muligheden for at opstille henvisningsskilte var ment, at der i samarbejde med de relevante myndigheder kunne opstilles oversigtsskilte på parkeringspladsen og henvisningsskilte ved opgangene til bygningen. Nævnet bemærker tillige, at Taksationskommissionen i sin erstatningsafgørelse alene fandt, at fredningen ikke forhindrer en "rimelig" skiltning på bygningen og på parkeringspladsen.

Det fremgår dermed efter nævnets vurdering ikke, at der skulle være adgang til skiltning af valgfri størrelse og udformning eller skiltning direkte på klitten.

Det af klager anførte om, at der findes lignende skiltning flere steder i det fredede område, kan heller ikke føre til andet resultat. For så vidt angår de skilte, der er opsat efter fredningsnævnets dispensation af 5. oktober 2018,[5] bemærker Miljø- og Fødevareklagenævnet, at der ved denne sag alene blev meddelt dispensation til opsætning af to informationsskilte i A3 format, der oplyser om naturplejeprojektet og naturen i området. Herudover har fredningsnævnet ved afgørelse af 16. marts 2016[6] meddelt dispensation til en flytning og reducering af det eksisterende parkeringsanlæg ved Det Grå Fyr, herunder af skilte og parkeringsautomater på stedet. Endelig har fredningsnævnet ved afgørelse af 19. februar 2008[7] meddelt dispensation til et mindre skilt ved parkeringspladsen ved indgangen til et projekteret bunkermuseum samt på en servicebygning på parkeringspladsen ved bunkermuseet. Miljø- og Fødevareklagenævnet finder, at disse dispensationer ikke er sammenlignelige med nærværende sag, da de tilladte skilte i sagerne dels er væsentligt mindre end det ansøgte, dels har mindre markante placeringer i landskabet end det ansøgte. Hertil kommer, at de hidtil tilladte skilte for størstedelens vedkommende informerer om områdets natur og faciliterer offentlighedens adgang ved at oplyse om trafik- og parkeringsforhold i overensstemmelse med fredningens formål og bestemmelser. Herudover ses der ikke at være meddelt dispensation til skiltning i det fredede område.

3.2 Gebyr
Som følge af afgørelsen tilbagebetales det indbetalte klagegebyr ikke, jf. gebyrbekendtgørelsens § 2, stk. 2.

3.3 Miljø- og Fødevareklagenævnets afgørelse
Miljø- og Fødevareklagenævnet stadfæster Fredningsnævnet for Nordjylland, nordlig dels afgørelse af 29. juli 2020 om afslag på lovliggørende dispensation til et reklameskilt på matr. nr. 14at Skagen Markjorder, beliggende Fyrvej 40-42, 9990 Skagen.

Det indbetalte klagegebyr tilbagebetales ikke.

Denne afgørelse gøres tilgængelig for Fredningsnævnet for Nordjylland, nordlig del (sagsnr.: FN-NJN-42-2020) samt for klageren via Klageportalen. Afgørelsen sendes desuden til eventuelle andre parter i klagesagen.

---

[5] Sagsnr.: FN-NJN-66-2018

[6] Sagsnr.: FN-NJN 66/2015

[7] Sagsnr.: FS 11/2008

Afgørelsen vil blive offentliggjort på mfkn.naevneneshus.dk. Personoplysninger vil blive anonymiseret.

Miljø- og Fødevareklagenævnet beklager den lange sagsbehandlingstid.

Klaus Meinby Lund
Stedfortrædende formand

Fredningsnævnet for Nordjylland, nordlig del,
Badehusvej 17, 9000 Aalborg,
telefon 3025 5459
mail:nordjyllandnord@fredningsnaevn.dk

Frederikshavn Kommune

Den12. juni 2022

FN-NJN-23-2022: Balkon på Åkandevej 10 – nu Fyrvej 46, Skagen.

Fredningsnævnet har den 31. marts 2022 modtaget ansøgning om tilladelse til at etablere balkon med afgang gennem døre på matr.nr. 14ae Skagen Markjorder, beliggende Åkandevej 10, 9990 Skagen, der ejes af Leo Grønvall. Ansøgningen er indsendt af arkitekt Rasmus Jørgensen.

Fredningsnævnet har efter besigtigelse i en anden sag (FN-NJN-1-2022) behandlet denne sag på skriftligt grundlag og uden yderligere besigtigelse. Fredningsnævnet har besluttet at meddele dispensation. Begrundelsen for afgørelsen fremgår neden for i afsnittet om fredningsnævnets afgørelse.

Afgørelsen er truffet af nævnets formand i medfør af forretningsorden for fredningsnævn § 10, stk.5.

Sagens baggrund

Ejendommen er omfattet af Naturklagenævnets afgørelse af 27. juni 2007 om fredning af Skagen Gren med omliggende vande, der har til formål:

- at sikre de geologiske interesser i området og den landskabelige dynamik særligt knyttet til udviklingen af rimme-doppe- og klit - landskabet
- at sikre de biologiske interesser i området særligt de naturtyper, der har været grundlaget for områdets udpegning som EF.habitat-område
- at sikre de kulturhistoriske værdier at sikre og forbedre de rekreative interesser, herunder de oplevelsesværdier, der er knyttet til de store åbne flader og udsigten over havet ved regulering af bebyggelse, rydning af plantager m.v.,samt regulering af færdslen i området
- at give adgang til ved landskabspleje at sikre og fortage naturgenopretning i afvandede områder.

I fredningen § 5 fremgår:

- stk. 1: Der må ikke opføres eller opstilles ny bebyggelse, herunder boder, skure, jagthytter og lignende, eller foretages om- eller tilbygninger af eksisterende bebyggelse.
- stk .2. Fredningsnævnet kan dog tillade: a) mindre om- og tilbygninger af forsvarsanlægget på matr.nr. 14 ø, Skagen Markjorder, b) mindre om- og tilbygninger af bebyggelsen på campingpladsen, som er vist på kortbilag 1, c) opførelse af læskure for kreaturer, får og heste, d) ombygning og restaurering af eksisterende bebyggelse, hvis dette sker med henblik på at forbedre byggeriets udseende og indpasning i landskabet.

Der ansøges om tilladelse til at etablere døre i ejendommens nordgavl, som kan føre ud til den nordvendte og projekterede balkon med henblik på at "…

Binde solstuens top sammen med huset, og skabe et samlet udtryk, hvor linjerne er optimeret, således at solstuen ikke længere ligner en på-bygning, men bliver en visuelt integreret del af bebyggelsen …".

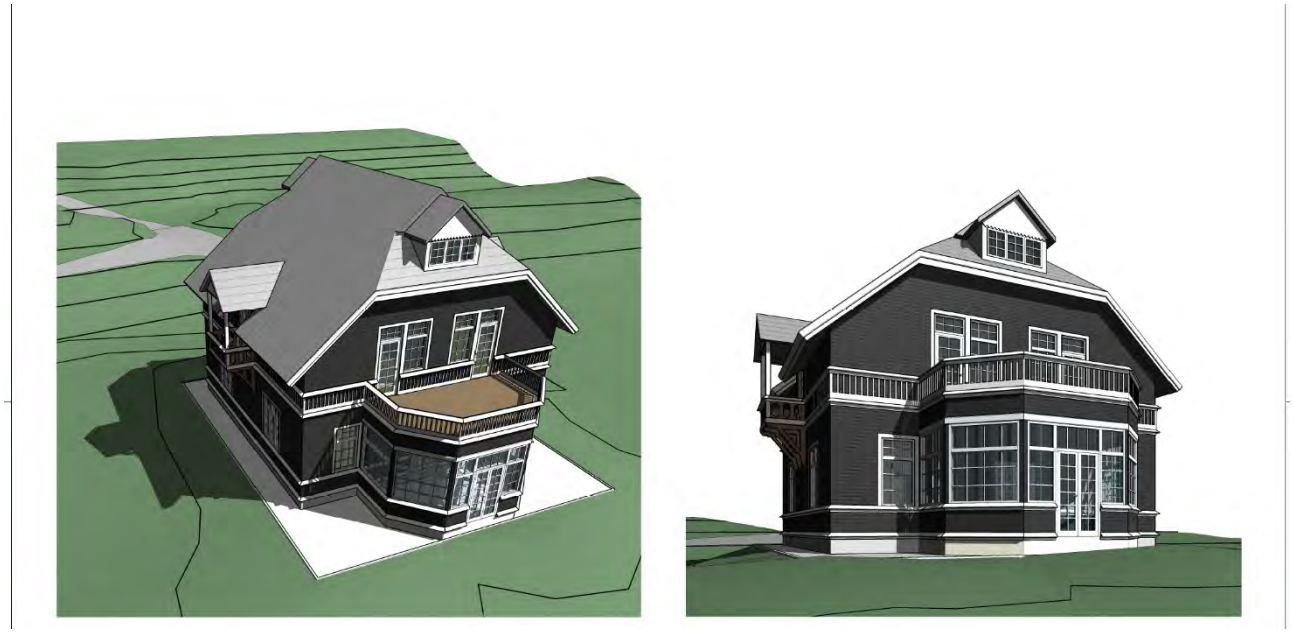

Ovenfor ses konstruktionen efter nedrivning af eksisterende konstruktion samt visualisering af nyskabt balkon og adgang.

Fredningsnævnet blev orienteret om det ansøgte på et møde med besigtigelse den 30. marts 2022.

I besigtigelsen deltog fredningsnævnet ved formanden, dommer Niels Bjerre, det ministerielt udpegede medlem Tage Leegaard og det kommunalt udpegede medlem Per Faurholt Jensen. For Frederikshavn Kommune mødte Lars Christian Aage. For Danmarks Naturfredningsforening mødte Jens Vadt. For Friluftsrådet mødte Betty Steglisch-Petersen. Ejeren var mødt.

Frederikshavn Kommune havde ingen bemærkninger

Såvel Danmarks Naturfredningsforening som Dansk Botanisk Forening havde ingen bemærkninger til det ansøgte. Friluftsrådet kunne støtte det ansøgte.

Frederikshavn Kommune har efter besigtigelsen i mail af 23. maj 2022 om Natura 2000- og Habitatforhold oplyst vedrørende sag nr. FN-NJN-1-2022 om tagbeklædning og inddækning af affaldscontainer, at arealet er beliggende i Natura 2000-område nr. 1 Skagen Gren og Skagerak samt Habitatdirektivet for så vidt angår bilag IV-arter. Kommunen redegør for udpegningsgrundlaget samt arter på Habitatdirektivet og vurderer samlet, at det ansøgte projekt ikke vil være til ugunst for de arter og naturtyper, der er på udpegningsgrundlaget for området ligesom projektet vurderes at have neutral effekt på bilag IV-arter.

Fredningsnævnets afgørelse

Fredning af arealer ved Skagen Gren betyder, at projektet kræver fredningsnævnets dispensation i medfør af naturbeskyttelseslovens § 50, stk. 1, hvorefter fredningsnævnet kan meddele dispensation, hvis det ansøgte ikke strider mod fredningens formål.

Det fremgår endvidere af naturbeskyttelseslovens § 50, stk. 2, at fredningsnævnet kun kan meddele dispensation fra en fredning i eller uden for et internationalt naturbeskyttelsesområde, hvis det ansøgte ikke indebærer en forringelse af naturtyper og levesteder for arter eller betydelig forstyrrelse af arter, som området er udpeget for.

Fredningsnævnet kan endvidere i medfør af § 50, stk. 3 kun meddele dispensation, hvis det ansøgte ikke kan ødelægge yngle- eller rasteområder i det naturlige udbredelsesområde for de dyrearter, der er nævnt i bilag 3 til loven, eller ødelægge de plantearter, der er nævnt i bilag 5 til loven, i alle livsstadier.

Fredningsnævnet lægger efter sagens oplysninger til grund, at en dispensation ikke er i strid med naturbeskyttelseslovens § 50, stk. 2 eller 3.

Fredningsnævnet kan på baggrund af sagens oplysninger lægge til grund, at den ansøgte balkon ikke vil være i strid med fredningens formål eller de særligt beskyttede naturtyper på arealerne. Fredningsnævnet kan derfor meddele dispensation til det ansøgte.

Klagevejledning

Der kan klages over denne afgørelse til Miljø- og Fødevareklagenævnet. Klagefristen udløber 4 uger efter, at afgørelsen er meddelt. Er afgørelsen offentligt bekendtgjort, regnes klagefristen dog altid fra bekendtgørelsen. Klagen skal ifølge naturbeskyttelseslovens § 87 indgives via Miljø- og Fødevareklagenævnets digitale selvbetjening, jf. vejledningen på Miljø- og Fødevareklagenævnets hjemmeside www.naevneneshus.dk. Klagefristen udløber ved midnat på dagen for klagefristens udløb. Hvis klagefristen udløber på en lørdag eller en helligdag, forlænges fristen til den følgende hverdag.

Klageberettigede er, jf. naturbeskyttelseslovens § 86:

- Adressaten for afgørelsen,
- ejeren af den ejendom, som afgørelsen vedrører,
- offentlige myndigheder,
- en berørt nationalparkfond,
- lokale foreninger og organisationer, som har en væsentlig interesse i afgørelsen,
- landsdækkende foreninger og organisationer, hvis hovedformål er beskyttelse af natur og miljø, og
- landsdækkende foreninger og organisationer, som efter deres formål varetager væsentlige, rekreative interesser, når afgørelsen berører sådanne interesser.

Det er en betingelse for Miljø- og Fødevareklagenævnets behandling af en klage, at den, der klager, indbetaler et gebyr på 900 kr. for privatpersoner og 1.800 kr. for virksomheder og organisationer (2016-niveau). Klagegebyret reguleres den 1. januar hvert år efter den af Finansministeriet fastsatte sats for det generelle pris- og lønindeks som løbende offentliggjort i forslag til finanslov med virkning for klager, der modtages i Miljø- og Fødevareklagenævnet fra og med den 1. februar 2017. Miljø- og Fødevareklagenævnet offentliggør størrelsen af klagegebyret på sin hjemmeside www.naevneneshus.dk.

Gebyret opkræves i forbindelse med klagens oprettelse i Miljø- og Fødevareklagenævnets digitale selvbetjening. Klagen behandles først, når gebyret er betalt. Vejledning om gebyrbetalingen kan ligeledes findes på Miljø- og Fødevareklagenævnets hjemmeside www.naevneneshus.dk.

Gebyret tilbagebetales, hvis klagesagen fører til, at den påklagede afgørelse ændres eller ophæves, hvis klageren får helt eller delvis medhold i klagen, eller hvis klagen afvises som følge af overskredet klagefrist, manglende klageberettigelse eller fordi klagen ikke er omfattet af Miljø- og Fødevareklagenævnets kompetence. Det bemærkes, at hvis den eneste ændring af den påklagede afgørelse er forlængelse af en frist for efterkommelse af en afgørelse som følge af den tid, der er medgået til at behandle sagen i Miljø- og Fødevareklagenævnet, så tilbagebetales gebyret dog ikke.

Miljø- og Fødevareklagenævnet kan også beslutte at tilbagebetale klagegebyret, hvis der er indledt forhandlinger med afgørelsens adressat og/eller førsteinstansen om projekttilpasninger, og disse forhandlinger fører til, at klager trækker sin klage tilbage, eller hvis klager i øvrigt trækker sin klage tilbage, før Miljø- og Fødevareklagenævnet har truffet afgørelse i sagen. Gebyret tilbagebetales dog ikke, hvis Miljø- og Fødevareklagenævnet vurderer, at der er forhold, der taler imod at tilbagebetale gebyret, f.eks. hvis klagen trækkes tilbage meget sent, herunder efter at klager har haft et afgørelsesudkast i partshøring.

En dispensation må i henhold til naturbeskyttelseslovens § 87, stk. 3, ikke udnyttes, før klagefristen er udløbet, eller behandling af en eventuel klage måtte være afsluttet.

Det følger endvidere af naturbeskyttelseslovens § 50, stk. 1, jf. § 66, stk. 2, at dispensationen bortfalder, hvis den ikke udnyttes inden 3 år efter, at den er meddelt.

Med venlig hilsen

Niels Bjerre

Denne afgørelse sendes til:

1. Tage Leegaard,
2. Per Faurholt Jensen,
3. Miljøstyrelsen,
4. Skagen Kommune, att. Maria Bonvig Bräuner Mikkelsen,
5. Danmarks Naturfredningsforening, København,
6. Danmarks Naturfredningsforening, Frederikshavn,
7. Dansk Ornitologisk Forening, København,
8. Dansk Ornitologisk Forening, Frederikshavn,
9. Dansk Botanisk Forening v/ v/Flemming Thorning-Lund,
10. Friluftsrådet, centralt,
11. Friluftsrådet, kreds Vendsyssel,
12. Arkitekt Rasmus Jørgensen,
13. Leo Grønvall

Fredningsnævnet for Nordjylland, nordlig del,
Badehusvej 17, 9000 Aalborg,
telefon 3025 5459
mail:nordjyllandnord@fredningsnaevn.dk

Frederikshavn Kommune

Den 12. juni 2022

FN-NJN-1-2022: Skifertag og standpladsinddækning Åkandevej 10 – nu Fyrvej 46, Skagen.

Fredningsnævnet har den 12. januar 2022 modtaget ansøgning om tilladelse til at udskifte tagdækning på bygningen, samt foretage inddækning af standplads til affaldssortering på matr.nr. 14ae Skagen Markjorder, beliggende Åkandevej 10, 9990 Skagen, der ejes af Leo Grønvall. Ansøgningen er indsendt af arkitekt Rasmus Jørgensen.

Fredningsnævnet har efter besigtigelse besluttet at meddele dispensation. Begrundelsen for afgørelsen fremgår neden for i afsnittet om fredningsnævnets afgørelse.

Sagens baggrund

Ejendommen er omfattet af Naturklagenævnets afgørelse af 27. juni 2007 om fredning af Skagen Gren med omliggende vande, der har til formål:

- at sikre de geologiske interesser i området og den landskabelige dynamik særligt knyttet til udviklingen af rimme-doppe- og klit - landskabet
- at sikre de biologiske interesser i området særligt de naturtyper, der har været grundlaget for områdets udpegning som EF.habitat-område
- at sikre de kulturhistoriske værdier at sikre og forbedre de rekreative interesser, herunder de oplevelsesværdier, der er knyttet til de store åbne flader og udsigten over havet ved regulering af bebyggelse, rydning af plantager m.v.,samt regulering af færdslen i området
- at give adgang til ved landskabspleje at sikre og fortage naturgenopretning i afvandede områder.

I fredningen § 5 fremgår:

- stk. 1: Der må ikke opføres eller opstilles ny bebyggelse, herunder boder, skure, jagthytter og lignende, eller foretages om- eller tilbygninger af eksisterende bebyggelse.
- stk .2. Fredningsnævnet kan dog tillade: a) mindre om- og tilbygninger af forsvarsanlægget på matr.nr. 14 ø, Skagen Markjorder, b) mindre om- og tilbygninger af bebyggelsen på campingpladsen, som er vist på kortbilag 1, c) opførelse af læskure for kreaturer, får og heste, d) ombygning og restaurering af eksisterende bebyggelse, hvis dette sker med henblik på at forbedre byggeriets udseende og indpasning i landskabet.

Der ansøges om tilladelse til at etablere en tagbeklædning med skifer i stedet for tagpap, da skifer har en længere levetid, og da skifertaget har et mere naturligt og afdæmpet udtryk på den store tagflade.

Derudover ansøges om at etablere en ny standplads, der skal være så diskret og afdæmpet som muligt, og som derfor ønskes indrammet

"… i egetræsstolper med egetræslåger, således at egetræets patinerede og naturlige udtryk skjuler standpladsen i videst mulige omfang. Omfanget af indramningen udføres så lille som muligt, men iht. gældende og fremtidige kommunale behov for affaldsbeholdere. For at skabe bedst mulige forhold for indsamling af affald, også når bygningen ikke er beboet, bør standpladsen placeres tættest muligt på farbar vej, og umiddelbart efter kæde som afskærer offentligheden fra den private matrikel

…".

Fredningsnævnets behandling af sagen

Fredningsnævnet har behandlet sagen på et møde med besigtigelse den 30. marts 2022. I besigtigelsen deltog fredningsnævnet ved formanden, dommer Niels Bjerre, det ministerielt udpegede medlem Tage Leegaard og det kommunalt udpegede medlem Per Faurholt Jensen. For Frederikshavn Kommune mødte Lars Christian Aage. For Danmarks Naturfredningsforening mødte Jens Vadt. For Friluftsrådet mødte Betty Steglich-Petersen. Ejeren var mødt.

Ejeren oplyste om standpladsen, at denne tænkes placeret i en lavning i terrænet.

Frederikshavn Kommunen havde ingen bemærkninger for så vidt angår tagbeklædningen, men kunne anbefale, at standpladsen blev placeret tættere på ejendommen.

Danmarks Naturfredningsforening havde ingen bemærkninger til det ansøgte. Friluftsrådet kunne støtte det ansøgte, der placeres i en lavning.

Frederikshavn Kommune har efter besigtigelsen i mail af 23. maj 2022 om Natura 2000- og Habitatforhold oplyst, at arealet er beliggende i Natura 2000-område nr. 1 Skagen Gren og Skagerak samt Habitatdirektivet for så vidt angår bilag IV-arter. Kommunen har redegjort for udpegningsgrundlaget samt arter på Habitatdirektivet og har vurderet, at det ansøgte projekt ikke vil være til ugunst for de arter og naturtyper, der er på udpegningsgrundlaget for området ligesom projektet vurderes at have neutral effekt på bilag IV-arter.

Fredningsnævnets afgørelse

Fredning af arealer ved Skagen Gren betyder, at projektet kræver fredningsnævnets dispensation i medfør af naturbeskyttelseslovens § 50, stk. 1, hvorefter fredningsnævnet kan meddele dispensation, hvis det ansøgte ikke strider mod fredningens formål.

Det fremgår endvidere af naturbeskyttelseslovens § 50, stk. 2, at fredningsnævnet kun kan meddele dispensation fra en fredning i eller uden for et internationalt naturbeskyttelsesområde, hvis det ansøgte ikke indebærer en forringelse af naturtyper og levesteder for arter eller betydelig forstyrrelse af arter, som området er udpeget for.

Fredningsnævnet kan endvidere i medfør af § 50, stk. 3 kun meddele dispensation, hvis det ansøgte ikke kan ødelægge yngle- eller rasteområder i det naturlige udbredelsesområde for de dyrearter, der er nævnt i bilag 3 til loven, eller ødelægge de plantearter, der er nævnt i bilag 5 til loven, i alle livsstadier.

Fredningsnævnet lægger efter sagens oplysninger til grund, at en dispensation ikke er i strid med naturbeskyttelseslovens § 50, stk. 2 eller 3.

Fredningsnævnet kan på baggrund af de modtagne oplysninger meddele dispensation til udskiftning af taget, således at dette bliver et skifertag. Fredningsnævnet kan også meddele dispensation til etablering af den projekterede standplads med en placering i en lavning ved indkørslen til ejendommen. Den påtænkte placering vurderes til at være så diskret som mulig, således at man kun med vanskelighed kan se denne plads fra de omliggende arealer.

Klagevejledning

Der kan klages over denne afgørelse til Miljø- og Fødevareklagenævnet. Klagefristen udløber 4 uger efter, at afgørelsen er meddelt. Er afgørelsen offentligt bekendtgjort, regnes klagefristen dog altid fra bekendtgørelsen. Klagen skal ifølge naturbeskyttelseslovens § 87 indgives via Miljø- og Fødevareklagenævnets digitale selvbetjening, jf. vejledningen på Miljø- og Fødevareklagenævnets hjemmeside www.naevneneshus.dk. Klagefristen udløber ved midnat på dagen for klagefristens udløb. Hvis klagefristen udløber på en lørdag eller en helligdag, forlænges fristen til den følgende hverdag.

Klageberettigede er, jf. naturbeskyttelseslovens § 86:

- Adressaten for afgørelsen,
- ejeren af den ejendom, som afgørelsen vedrører,
- offentlige myndigheder,
- en berørt nationalparkfond,
- lokale foreninger og organisationer, som har en væsentlig interesse i afgørelsen,
- landsdækkende foreninger og organisationer, hvis hovedformål er beskyttelse af natur og miljø, og
- landsdækkende foreninger og organisationer, som efter deres formål varetager væsentlige, rekreative interesser, når afgørelsen berører sådanne interesser.

Det er en betingelse for Miljø- og Fødevareklagenævnets behandling af en klage, at den, der klager, indbetaler et gebyr på 900 kr. for privatpersoner og 1.800 kr. for virksomheder og organisationer (2016-niveau). Klagegebyret reguleres den 1. januar hvert år efter den af Finansministeriet fastsatte sats for det generelle pris- og lønindeks som løbende offentliggjort i forslag til finanslov med virkning for klager, der modtages i Miljø- og Fødevareklagenævnet fra og med den 1. februar 2017. Miljø- og Fødevareklagenævnet offentliggør størrelsen af klagegebyret på sin hjemmeside www.naevneneshus.dk.

Gebyret opkræves i forbindelse med klagens oprettelse i Miljø- og Fødevareklagenævnets digitale selvbetjening. Klagen behandles først, når gebyret er betalt. Vejledning om gebyrbetalingen kan ligeledes findes på Miljø- og Fødevareklagenævnets hjemmeside www.naevneneshus.dk.

Gebyret tilbagebetales, hvis klagesagen fører til, at den påklagede afgørelse ændres eller ophæves, hvis klageren får helt eller delvis medhold i klagen, eller hvis klagen afvises som følge af overskredet klagefrist, manglende klageberettigelse eller fordi klagen ikke er omfattet af Miljø- og Fødevareklagenævnets kompetence. Det bemærkes, at hvis den eneste ændring af den påklagede afgørelse er forlængelse af en frist for efterkommelse af en afgørelse som følge af den tid, der er medgået til at behandle sagen i Miljø- og Fødevareklagenævnet, så tilbagebetales gebyret dog ikke.

Miljø- og Fødevareklagenævnet kan også beslutte at tilbagebetale klagegebyret, hvis der er indledt forhandlinger med afgørelsens adressat og/eller førsteinstansen om projekttilpasninger, og disse forhandlinger fører til, at klager trækker sin klage tilbage, eller hvis klager i øvrigt trækker sin klage tilbage, før Miljø- og Fødevareklagenævnet har truffet afgørelse i sagen. Gebyret tilbagebetales dog ikke, hvis Miljø- og Fødevareklagenævnet vurderer, at der er forhold, der taler imod at tilbagebetale gebyret, f.eks. hvis klagen trækkes tilbage meget sent, herunder efter at klager har haft et afgørelsesudkast i partshøring.

En dispensation må i henhold til naturbeskyttelseslovens § 87, stk. 3, ikke udnyttes, før klagefristen er udløbet, eller behandling af en eventuel klage måtte være afsluttet.

Det følger endvidere af naturbeskyttelseslovens § 50, stk. 1, jf. § 66, stk. 2, at dispensationen bortfalder, hvis den ikke udnyttes inden 3 år efter, at den er meddelt.

Med venlig hilsen

Niels Bjerre

Denne afgørelse sendes til:

1. Tage Leegaard,
2. Per Faurholt Jensen,
3. Miljøstyrelsen,
4. Skagen Kommune, att. Maria Bonvig Bräuner Mikkelsen,
5. Danmarks Naturfredningsforening, København,
6. Danmarks Naturfredningsforening, Frederikshavn,
7. Dansk Ornitologisk Forening, København,
8. Dansk Ornitologisk Forening, Frederikshavn,
9. Dansk Botanisk Forening v/ v/Flemming Thorning-Lund,
10. Friluftsrådet, centralt,
11. Friluftsrådet, kreds Vendsyssel,
12. Arkitekt Rasmus Jørgensen,
13. Leo Grønvall

Fredningsnævnet for Nordjylland, nordlig del,
Badehusvej 17, 9000 Aalborg,
telefon 3025 5459
mail:nordjyllandnord@fredningsnaevn.dk

Frederikshavn Kommune

Den 12. juni 2022

FN-NJN-13-2022: Skagen Marathon.

Fredningsnævnet har den 10. marts 2022 fra Skagen Marathon ved projektansvarlig Rico Eiersted modtaget ansøgning om fortsat tilladelse til at gennemføre Skagen Marathon på strækninger på henholdsvis 5 km, 10 km, 21,1 km og 42 km på arealer ved Skagen Gren i en 5-årig periode. Skagen Marathon afholdes den 1. lørdag i oktober i tidsrummet fra kl. 10.00-16.00. I 2022 vil datoen være den 1. oktober.

Fredningsnævnet har efter besigtigelse af arealerne besluttet at meddele dispensation. Begrundelsen for afgørelsen fremgår neden for i afsnittet om fredningsnævnets afgørelse.

Sagens baggrund

Arealerne er omfattet af Naturklagenævnets afgørelse af 27. juni 2007 om fredning af Skagen Gren med omliggende vande, der har til formål:

- at sikre de geologiske interesser i området og den landskabelige dynamik særligt knyttet til udviklingen af rimme-doppe- og klit - landskabet
- at sikre de biologiske interesser i området særligt de naturtyper, der har været grundlaget for områdets udpegning som EF.habitat-område
- at sikre de kulturhistoriske værdier at sikre og forbedre de rekreative interesser, herunder de oplevelsesværdier, der er knyttet til de store åbne flader og udsigten over havet ved regulering af bebyggelse, rydning af plantager m.v., samt regulering af færdslen i området
- at give adgang til ved landskabspleje at sikre og fortage naturgenopretning i afvandede områder.

Fredningen har en bestemmelse om, at afholdelse af sportsstævner og lignende arrangementer ikke er tilladt.

Det fremgår af ansøgningen, at arrangørerne forventer 2.500 deltagere i 2022 med et mål hen over årene op til 5.000 deltagere. Størstedelen af deltagerne kommer dog ikke rundt på hele Grenensporet. Deltagerne på 5 km og 10 km løber ad stien forbi Den tilsandede Kirke og gennem byen retur til mål på havnen.

Fredningsnævnet har senest den 14. marts 2017 meddelt en 5-årig dispensation til afholdelse af løbene. Der henvises til denne afgørelse (FN-NJN-62-2017).

Ansøgningen er bilagt kortudsnit over de enkelte ruter.

Rutekort over hele området:

Fredningsnævnets behandling af sagen

Fredningsnævnet har behandlet sagen med besigtigelse den 30. maj 2022. I besigtigelsen deltog fredningsnævnet ved formanden, dommer Niels Bjerre, det ministerielt udpegede medlem Tage Leegaard og det kommunalt udpegede medlem Per Faurholt Jensen samt dennes suppleant Bent Pedersen. For Danmarks Naturfredningsforening mødte Mette Nielsen. For Friluftsrådet mødte Thomas Jensen. For ansøger mødte Rico Eiersted.

Det blev om løbenes afvikling oplyst, at løberne kun skal løbe på de anlagte stier, at opsætning og nedtagning af løbsmarkeringer foretages kort tid før og efter løbets afvikling

Rico Eiersted oplyste, at det er de korteste ruter på 5 km og 10 km, samt halvmarathon-løbet, som er de mest populære løb.

Danmarks Naturfredningsforening havde ingen bemærkninger til det ansøgte, forudsat at løbene afvikles i Grenen-området som i 2021.

Friluftsrådet havde ingen bemærkninger.

Fredningsnævnets afgørelse.

Fredningsnævnets afgørelse Fredningen af arealer ved Skagen Gren med omliggende vande indebærer, at projektet kræver fredningsnævnets dispensation i medfør af naturbeskyttelseslovens § 50, stk. 1, hvorefter fredningsnævnet kan meddele dispensation, hvis det ansøgte ikke strider mod fredningens formål.

Det fremgår endvidere af naturbeskyttelseslovens § 50, stk. 2, at fredningsnævnet kun kan meddele dispensation fra en fredning i eller uden for et internationalt naturbeskyttelsesområde, hvis det ansøgte ikke indebærer en forringelse af naturtyper og levesteder for arter eller betydelig forstyrrelse af arter, som området er udpeget for.

Fredningsnævnet kan endvidere i medfør af § 50, stk. 3 kun meddele dispensation, hvis det ansøgte ikke kan ødelægge yngle- eller rasteområder i det naturlige udbredelsesområde for de dyrearter, der er nævnt i bilag 3 til loven, eller ødelægge de plantearter, der er nævnt i bilag 5 til loven, i alle livsstadier. Fredningsnævnet lægger efter sagens oplysninger til grund, at en dispensation ikke er i strid med naturbeskyttelseslovens § 50, stk. 2 eller 3.

Efter de foreliggende oplysninger, herunder navnlig den skete evaluering af det afholdte løb i 2016 og senere, kan fredningsnævnet meddele dispensation til afvikling af Skagen Marathon i årene 2022-2025, dog til et maksimalt antal deltagere på 5.000 indenfor fredningen af Skagen Gren med omliggende vande,.

Det forudsættes, at løberne kun skal løbe på de anlagte stier, at placering af depot finder sted som tidligere, og at opsætning og nedtagning af løbsmarkeringer foretages kort tid før og efter løbets afvikling.

Det forudsættes også, at afvikling af løbet i de efterfølgende år placeres, således at fuglene ikke forstyrres i yngletiden og på tidspunkter, hvor de ynglende fuglearter udsættes for minimal forstyrrelse.

Løbsarrangørerne må i fornødent omfang indhente samtykke fra de berørte lodsejere.

Klagevejledning

Der kan klages over denne afgørelse til Miljø- og Fødevareklagenævnet. Klagefristen udløber 4 uger efter, at afgørelsen er meddelt. Er afgørelsen offentligt bekendtgjort, regnes klagefristen dog altid fra bekendtgørelsen. Klagen skal ifølge naturbeskyttelseslovens § 87 indgives via Miljø- og Fødevareklagenævnets digitale selvbetjening, jf. vejledningen på Miljø- og Fødevareklagenævnets hjemmeside www.naevneneshus.dk. Klagefristen udløber ved midnat på dagen for klagefristens udløb. Hvis klagefristen udløber på en lørdag eller en helligdag, forlænges fristen til den følgende hverdag.

Klageberettigede er, jf. naturbeskyttelseslovens § 86:

- Adressaten for afgørelsen,
- ejeren af den ejendom, som afgørelsen vedrører,
- offentlige myndigheder,
- en berørt nationalparkfond,
- lokale foreninger og organisationer, som har en væsentlig interesse i afgørelsen,
- landsdækkende foreninger og organisationer, hvis hovedformål er beskyttelse af natur og miljø, og
- landsdækkende foreninger og organisationer, som efter deres formål varetager væsentlige, rekreative interesser, når afgørelsen berører sådanne interesser.

Det er en betingelse for Miljø- og Fødevareklagenævnets behandling af en klage, at den, der klager, indbetaler et gebyr på 900 kr. for privatpersoner og 1.800 kr. for virksomheder og organisationer (2016-niveau). Klagegebyret reguleres den 1. januar hvert år efter den af Finansministeriet fastsatte sats for det generelle pris- og lønindeks som løbende offentliggjort i forslag til finanslov med virkning for klager, der modtages i Miljø- og Fødevareklagenævnet fra og med den 1. februar 2017. Miljø- og Fødevareklagenævnet offentliggør størrelsen af klagegebyret på sin hjemmeside www.naevneneshus.dk.

Gebyret opkræves i forbindelse med klagens oprettelse i Miljø- og Fødevareklagenævnets digitale selvbetjening. Klagen behandles først, når gebyret er betalt. Vejledning om gebyrbetalingen kan ligeledes findes på Miljø- og Fødevareklagenævnets hjemmeside www.naevneneshus.dk.

Gebyret tilbagebetales, hvis klagesagen fører til, at den påklagede afgørelse ændres eller ophæves, hvis klageren får helt eller delvis medhold i klagen, eller hvis klagen afvises som følge af overskredet klagefrist, manglende klageberettigelse eller fordi klagen ikke er omfattet af Miljø- og Fødevareklagenævnets kompetence. Det bemærkes, at hvis den eneste ændring af den påklagede afgørelse er forlængelse af en frist for efterkommelse af en afgørelse som følge af den tid, der er medgået til at behandle sagen i Miljø- og Fødevareklagenævnet, så tilbagebetales gebyret dog ikke.

Miljø- og Fødevareklagenævnet kan også beslutte at tilbagebetale klagegebyret, hvis der er indledt forhandlinger med afgørelsens adressat og/eller førsteinstansen om projekttilpasninger, og disse forhandlinger fører til, at klager trækker sin klage tilbage, eller hvis klager i øvrigt trækker sin klage tilbage, før Miljø- og Fødevareklagenævnet har truffet afgørelse i sagen. Gebyret tilbagebetales dog ikke, hvis Miljø- og Fødevareklagenævnet vurderer, at der er forhold, der taler imod at tilbagebetale gebyret, f.eks. hvis klagen trækkes tilbage meget sent, herunder efter at klager har haft et afgørelsesudkast i partshøring.

En dispensation må i henhold til naturbeskyttelseslovens § 87, stk. 3, ikke udnyttes, før klagefristen er udløbet, eller behandling af en eventuel klage måtte være afsluttet.

Det følger endvidere af naturbeskyttelseslovens § 50, stk. 1, jf. § 66, stk. 2, at dispensationen bortfalder, hvis den ikke udnyttes inden 3 år efter, at den er meddelt.

Med venlig hilsen

Niels Bjerre

Denne afgørelse sendes til:

1. Tage Leegaard,
2. Per Faurholt,
3. Miljøstyrelsen,
4. Frederikshavn Kommune,
5. Danmarks Naturfredningsforening, København,
6. Danmarks Naturfredningsforening, Frederikshavn,
7. Dansk Ornitologisk Forening, København,
8. Dansk Ornitologisk Forening, Frederikshavn,
9. Dansk Botanisk Forening v/ Flemming Thorning-Lund,
10. Friluftsrådet, centralt,
11. Friluftsrådet, kreds Vendsyssel,
12. Skagen Marathon v/ Rico Eiersted.

Fredningsnævnet for Nordjylland, nordlig del,
Badehusvej 17, 9000 Aalborg,
telefon 3025 5459
mail:nordjyllandnord@fredningsnaevn.dk

Den 1.september 2022

FN-NJN-39-2022: Kabel og transformerstation ved Batterivej i Skagen

Fredningsnævnet har den 29. juli 2022 fra Frederikshavn Kommune modtaget en ansøgning om tilladelse til at anlægge et kabel og etablere en transformerstation på følgende ejendomme:

matr.nr. 7000fi, 41, 47a, og 50a, Skagen Markjorder, der ejes af Frederikshavn Kommune,

matr.nr. 14as og 14ø, Skagen Markjorder, der ejes af Forsvarsministeriet,

matr.nr. 40a og 46, Skagen Markjorder, der ejes af Lars Erik Pedersen,

matr.nr. 42a, Skagen Markjorder, der ejes af Torben Møller,

matr.nr. 43, Skagen Markjorder, der ejes af Poul Arnold Jenne,

matr.nr. 44, Skagen Markjorder, der ejes af Emil Welle, Lisbeth Welle, Frits Bruun Welle og Ole Kildeby

matr.nr. 45, Skagen Markjorder, der ejes af Tonny Brosbøll Frandsen og Harly Diget Jensen,

matr.nr.48a, Skagen Markjorder, der ejes af Carsten Freddy Nielsen, Arli Lundholm, Lena Fabritius, Jens Erik Nielsen, og John-Michael Nielsen,

matr.nr. 49a, Skagen Markjorder, der ejes af Poul Venø.

Ansøgningen er indsendt af Nord Energi Net A/S.

Fredningsnævnet har besigtiget arealerne og har besluttet at meddele dispensation. Begrundelsen for afgørelsen fremgår nedenfor i afsnittet om fredningsnævnets afgørelse.

Sagens baggrund

Arealerne er omfattet af Naturklagenævnets afgørelse af 27. juni 2007 om fredning af Skagen Gren med omliggende vande, der har til formål:

- at sikre de geologiske interesser i området og den landskabelige dynamik særligt knyttet til udviklingen af rimme-doppe- og klit - landskabet
- at sikre de biologiske interesser i området særligt de naturtyper, der har været grundlaget for områdets udpegning som EF.habitat-område
- at sikre de kulturhistoriske værdier
- at sikre og forbedre de rekreative interesser, herunder de opleve1sesværdier, der er knyttet til de store åbne flader og udsigten over havet ved regulering af bebyggelse, rydning af plantager m.v., samt regulering af færdslen i området at give adgang til ved landskabspleje

- at sikre og forbedre naturområdernes tilstand og foretage naturgenopretning i afvandede områder

Fredningen har bl.a. bestemmelser om, at der ikke må opføres eller opstilles ny bebyggelse, opstilles maskiner på parkeringsarealerne og heller ikke foretages terrænændringer.

Frederikshavn Kommune har om projektet oplyst, at der er tale om anlæg af et kabel samt etablering af en transformerstation i Skagen. Kablet skal gå fra Batterivej 6, 9990 Skagen, gennem heden via en sti over til Fyrvej lige nord for det Grå Fyr. Herefter skal kablet nedlægges langs Fyrvej nordpå til parkeringspladsen ved Skagens Gren, hvor der skal etableres en transformerstation.

Kabelforløbet fremgår af følgende kortbilag:

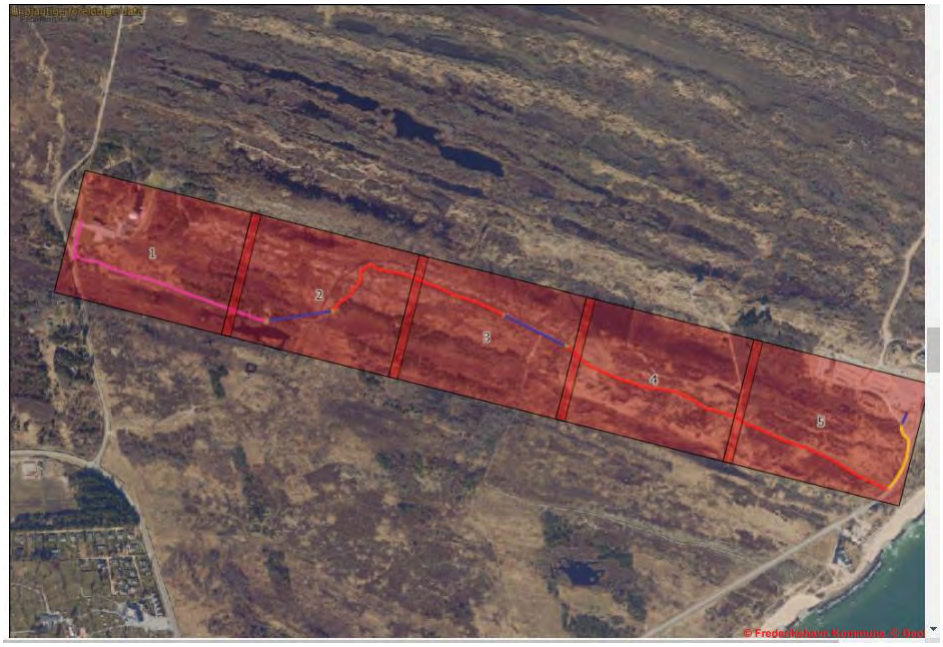

Frederikshavn Kommune har beskrevet kabelforløbet således:

"…

1. Strækning markeret med pink. Kablet starter ved en transformerstation ved militærområdet ved Batterivej 6 og skal graves ned ved rabatten ud til Batterivej. Herefter skal den pløjes ned i midten af vejen indtil adressen Batterivej 4. Ved Batterivej 4 skal der graves et hul på ca. 2x2 meter til at lave en underboring (grøn firkant).
2. Strækning markeret med blåt. Underboring under moseområde. Ved afslutningen skal der igen laves et hul på ca. 2x2 meter ifm. underboringen (grøn firkant).
3. Strækning markeret med rødt. Her skal pløjes på den sydlige side af vejen, så tæt på vejen som muligt.
4. Strækning to markeret med blåt. Underboring langs vejen pga. orkideer samt tidligere registreringer af baltisk ensian (Gentianella baltica).
5. Strækning markeret med rødt. Samme som punkt 3.
6. Strækning markeret med gult. Her skal der både være 2 stk. 10 kV-kabler samt lavspændingskabler og tomrør. Derfor er det nødvendigt at grave en rende som i bunden er 60 cm bred og foroven omkring 140 cm.

7. Strækning markeret med blåt. Underboring hen til den nye transformerstation som skal etableres (rød firkant). Her skal lave 3-4 boringer så derfor vil hullet være lidt større end 2x2 meter.
   …"

Frederikshavn Kommune har om arbejdets udførelse nærmere oplyst:

"…

Ved nedpløjning af 10 kV kabel anvendes en almindelig traktor med kabelplov på ca. 20 cm i bredden som vibreres ned i terrænet (se eksempler i bilag). Ved strækningerne markeret med pink og rødt, skal kablerne muffes for ca. hver 500 meter, hvilket vil kræve et mindre hul. Transformerstationen mål er: 1,55m/2m/2,2m (h/b/l) og vil have en neutral stenbeklædning

…".

2 - Transformerstationens udseende. Størrelsen er 1,55/2,0/2,2 (h/b/l)

Frederikshavn Kommune har foretaget en besigtigelse af de berørte arealer og har bl.a. fundet følgende arter:

Blåmunke, Engelskgræs, Vellugtende gulaks, Almindelig kællingetand, Sandskæg, Almindelig star, Sandstar, Hedelyng, Revling, Tormentil, Muse-vikke, Rundbælg, Bakke-nelikke, Almindelig kamgræs, Gul snerre, Mose-porse, Almindelig mangeløv, Almindelig brunette, Smalbladet kæruld og en art orkide.

Frederikshavn Kommune har om Natura 2000 og bilag IV-arter oplyst følgende:

"…

Arealet ligger i Natura 2000-habitatområde nr. 1 Skagens Gren og Skagerrak. På udpegningsgrundlaget for området er der følgende arter: Stavsild (Alosa fallax) og Marsvin (Phocaena phocaena). Inden for projektområdet er der kortlagt grå/grøn klit og klitlavning i moderat til god naturtilstand.

En række dyr og planter omfattet af habitatdirektivets bilag IV kan have levested, fødesøgningsområde eller sporadisk opholdssted i området. Potentiel forekomst i området af de nævnte bilag IV-arter vurderes knyttet til områdets beskyttede naturarealer, småskove, vandløb og udyrkede arealer i øvrigt.

På baggrund af faglig rapport nr. 635 fra DMU samt øvrigt kendskab til området vurderes umiddelbart, at det kunne være: Markfirben, Spidssnudet Frø og Strandtudse. Inden for 15 meter fra projektområdet er der observeret markfirben og spidssnudet frø Strandtudse er observeret knap 200 meter væk.

Frederikshavn Kommune vurderer, at det ansøgte projekt ikke vil påvirke stavsild og marsvin, da de er tilknyttet det marine miljø som vurderes ikke at blive påvirket af projektet. Projektet vurderes at have en neutral effekt på levesteder samt yngle- og rasteområder for de nævnte bilag IV arter og fredede arter. Det skyldes nedenstående vilkår og at projektet vil ske langs en allerede etableret sti, kablet underbores de mest værdifulde steder, og tilstandsændringen vil være af kortvarig karakter de øvrige steder. Dermed vil den naturlige vegetation hurtigt retablere sig. Kablet vil ikke være synligt i terrænet og vurderes ikke at være til gene for det landskabelige udtryk ved Skagens Gren. Placeringen af den nye transformerstation ved parkeringspladsen er valgt som den bedst mulige ud fra en afvejning af hvor den bliver mindst dominerende, men også hvor det er teknisk muligt at lave den.

…"

Frederikshavn Kommune har anbefalet Fredningsnævnet at dispensere til kabeltracéet og transformerstationen på følgende vilkår:

"…

- Kabelforløbets strækning 1-5 (se overstående oversigt) skal udføres i perioden 15. september til 1. juni. Den resterende strækning 6-7 samt transformerstationen får ingen årsmæssig tidsbegrænsning.

- På strækningen markeret med gult skal vegetationslaget skrabes til side og holdes adskilt fra den underliggende jord, mens kablerne lægges ned. Arbejdet afsluttes med at lægge vegetationslaget tilbage øverst, så den naturlige vegetation hurtigst muligt bliver retableret.

- De steder hvor der skal underbores eller kablet skal muffes, skal hullerne holdes så små som mulige.
- Der må ikke tilføres muld eller sås nogle former for frø efter endt arbejde.

- Arbejdet skal udføres så tæt på vejen og stien som muligt. Langs Fyrvej dog ikke nærmere end 1 meter fra asfaltkanten af hensyn til vejkassen.

- Traktoren skal så vidt muligt køre på vejen for at skåne naturen mest muligt.

- Kablets forløb må ikke afviges (bilag).

- Nord Energi Net A/S laver selv aftaler med de relevante lodsejere

…"

Friluftsrådet har i en mail af 10. august 2022 anført:

"…

1. Medens der foretages grave arbejde langs stierne bør der være mulighed for at stierne kan benyttes, der bør tages hensyn til færdslen på stierne under etablering.
2. Placeringen af transformatorstationen bør være i nærheden af anden bebyggelse på Grenen.

…"

Fredningsnævnets behandling af sagen

Fredningsnævnet har behandlet sagen på et møde med besigtigelse den 22. august 2022. I besigtigelsen deltog fredningsnævnet ved formanden, dommer Niels Bjerre, det ministerielt udpegede medlem Tage Leegaard og det kommunalt udpegede medlem Per Faurholt. For Nord Energi Net A/S mødte Jens Aage Madsen. For Frederikshavn Kommune mødte Lars Christian Aage og Maria Simonsn. For Danmarks Naturfredningsforening mødte Mette Nielsen. For Dansk Botanisk Forening mødte Flemming Thorning-Lund. For Forsvarsministeriet mødte Lars Jensen samt for Ejendomsstyrelsen Jens Christian Mikkelsen. Lodsejer Poul Arnold Jenne var mødt.

Dansk Botanisk Forening bemærkede vedrørende nedgravning af kabel, at man i videst muligt omfang bør sikre, at det nedgravningen gennemføres inden 1. april for derved at undgå fuglenes ynglеperiode.

Danmarks Naturfredningsforening tilsluttede sig dette.

Poul Jenne havde ingen afgørende bemærkninger imod det ansøgte.

Ingen havde bemærkninger vedrørende den ansøgte transformatorstation.

Jens Aage Madsen, Nord Energi Net A/S, bemærkede, at man snarest muligt vil gå i gang med arbejdets udførelse.

Fredningsnævnets afgørelse

Fredning af arealer ved Skagen Gren med omliggende vande betyder, at projektet kræver fredningsnævnets dispensation i medfør af naturbeskyttelseslovens § 50, stk. 1, hvorefter fredningsnævnet kan meddele dispensation, hvis det ansøgte ikke strider mod fredningens formål.

Det fremgår endvidere af naturbeskyttelseslovens § 50, stk. 2, at fredningsnævnet kun kan meddele dispensation fra en fredning i eller uden for et internationalt naturbeskyttelsesområde, hvis det ansøgte ikke indebærer en forringelse af naturtyper og levesteder for arter eller betydelig forstyrrelse af arter, som området er udpeget for.

Fredningsnævnet kan endvidere i medfør af § 50, stk. 3 kun meddele dispensation, hvis det ansøgte ikke kan ødelægge yngle- eller rasteområder i det naturlige udbredelsesområde for de dyrearter, der er nævnt i bilag 3 til loven, eller ødelægge de plantearter, der er nævnt i bilag 5 til loven, i alle livsstadier.

Fredningsnævnet lægger efter sagens oplysninger til grund, at en dispensation ikke er i strid med naturbeskyttelseslovens § 50, stk. 2 eller 3.

Fredningsnævnet kan meddele dispensation med hensyn til placering af transformerstation og nedgravning af kabel som angivet i ansøgningsmaterialet. Fredningsnævnets dispensation gives på de vilkår, som er anbefalet af Frederikshavn Kommune.

Arbejdet bør iværksættes snarest muligt og inden for perioden fra 15. september til 1. juni, men gerne, såfremt forholdene tillader det, inden 1. april.

Klagevejledning

Der kan klages over denne afgørelse til Miljø- og Fødevareklagenævnet. Klagefristen udløber 4 uger efter, at afgørelsen er meddelt. Er afgørelsen offentligt bekendtgjort, regnes klagefristen dog altid fra bekendtgørelsen. Klagen skal ifølge naturbeskyttelseslovens § 87 indgives via Miljø- og Fødevareklagenævnets digitale selvbetjening, jf. vejledningen på Miljø- og Fødevareklagenævnets hjemmeside www.naevneneshus.dk. Klagefristen udløber ved midnat på dagen for klagefristens udløb. Hvis klagefristen udløber på en lørdag eller en helligdag, forlænges fristen til den følgende hverdag.

Klageberettigede er, jf. naturbeskyttelseslovens § 86:

- Adressaten for afgørelsen,
- ejeren af den ejendom, som afgørelsen vedrører,
- offentlige myndigheder,
- en berørt nationalparkfond,
- lokale foreninger og organisationer, som har en væsentlig interesse i afgørelsen,
- landsdækkende foreninger og organisationer, hvis hovedformål er beskyttelse af natur og miljø, og
- landsdækkende foreninger og organisationer, som efter deres formål varetager væsentlige, rekreative interesser, når afgørelsen berører sådanne interesser.

Det er en betingelse for Miljø- og Fødevareklagenævnets behandling af en klage, at den, der klager, indbetaler et gebyr på 900 kr. for privatpersoner og 1.800 kr. for virksomheder og organisationer (2016-niveau). Klagegebyret reguleres den 1. januar hvert år efter den af Finansministeriet fastsatte sats for det generelle pris- og lønindeks som løbende offentliggjort i forslag til finanslov med virkning for klager, der modtages i Miljø- og Fødevareklagenævnet fra og med den 1. februar 2017. Miljø- og Fødevareklagenævnet offentliggør størrelsen af klagegebyret på sin hjemmeside www.naevneneshus.dk.

Gebyret opkræves i forbindelse med klagens oprettelse i Miljø- og Fødevareklagenævnets digitale selvbetjening. Klagen behandles først, når gebyret er betalt. Vejledning om gebyrbetalingen kan ligeledes findes på Miljø- og Fødevareklagenævnets hjemmeside www.naevneneshus.dk.

Gebyret tilbagebetales, hvis klagesagen fører til, at den påklagede afgørelse ændres eller ophæves, hvis klageren får helt eller delvis medhold i klagen, eller hvis klagen afvises som følge af overskredet klagefrist, manglende klageberettigelse eller fordi klagen ikke er omfattet af Miljø- og Fødevareklagenævnets kompetence. Det bemærkes, at hvis den eneste ændring af den påklagede afgørelse er forlængelse af en frist for efterkommelse af en afgørelse som følge af den tid, der er medgået til at behandle sagen i Miljø- og Fødevareklagenævnet, så tilbagebetales gebyret dog ikke.

Miljø- og Fødevareklagenævnet kan også beslutte at tilbagebetale klagegebyret, hvis der er indledt forhandlinger med afgørelsens adressat og/eller førsteinstansen om projekttilpasninger, og disse forhandlinger fører til, at klager trækker sin klage tilbage, eller hvis klager i øvrigt trækker sin klage

tilbage, før Miljø- og Fødevareklagenævnet har truffet afgørelse i sagen. Gebyret tilbagebetales dog ikke, hvis Miljø- og Fødevareklagenævnet vurderer, at der er forhold, der taler imod at tilbagebetale gebyret, f.eks. hvis klagen trækkes tilbage meget sent, herunder efter at klager har haft et afgørelsesudkast i partshøring.

En dispensation må i henhold til naturbeskyttelseslovens § 87, stk. 3, ikke udnyttes, før klagefristen er udløbet, eller behandling af en eventuel klage måtte være afsluttet.

Det følger endvidere af naturbeskyttelseslovens § 50, stk. 1, jf. § 66, stk. 2, at dispensationen bortfalder, hvis den ikke udnyttes inden 3 år efter, at den er meddelt.

Med venlig hilsen



Niels Bjerre

Denne afgørelse sendes til:

1. Tage Leegaard,
2. Per Faurholt,
3. Miljøstyrelsen,
4. Frederikshavn Kommune, GEO-2021-05507,
5. Danmarks Naturfredningsforening, København,
6. Danmarks Naturfredningsforening, Frederikshavn,
7. Dansk Ornitologisk Forening, København,
8. Dansk Ornitologisk Forening, Frederikshavn,
9. Dansk Botanisk Forening v/ Flemming Thorning-Lund,
10. Friluftsrådet, centralt,
11. Friluftsrådet, kreds Vendsyssel,
12. Nord Energi Net A/S,
13. Statens Forsvarsministerium,
14. Lars Erik Pedersen,
15. Torben Møller,
16. Pouk Arnold Jenne,
17. Emil Welle,
18. Lisbeth Welle,
19. Frits Bruun Welle,
20. Ole Kildeby,
21. Tonny Brosbøll Frandsen,
22. Harly Diget Jensen,
23. Carsten Freddy Nielsen,
24. Arli Lundholm,
25. Lena Fabritius,
26. Jens Erik Nielsen,

27. John-Michael Nielsen,
28. Poul Venø.

Fredningsnævnet for Nordjylland, nordlig del,
Badehusvej 17, 9000 Aalborg,
telefon 3025 5459
mail:nordjyllandnord@fredningsnaevn.dk

Frederikshavn Kommune

Den 30. august 2022

FN-NJN-40-2022: Tilbygning ved CampOne Grenen Strand.

Fredningsnævnet har den 4. august 2022 fra Frederikshavn Kommune modtaget ansøgning om tilladelse til at opføre en tilbygning på matr.nr. 24a Skagen Markjorden, Skagen, beliggende Fyrvej 16, 9990 Skagen, der ejes af CampOne Grenen Strand.

Fredningsnævnet har efter besigtigelse af ejendommen besluttet at meddele dispensation. Begrundelsen for afgørelsen fremgår neden for i afsnittet om fredningsnævnets afgørelse.

Sagens baggrund

Arealerne er omfattet af Naturklagenævnets afgørelse af 27. juni 2007 om fredning af Skagen Gren og omliggende vande, der har til formål:

- at sikre de geologiske interesser i området og den landskabelige dynamik særligt knyttet til udviklingen af rimme-doppe- og klit - landskabet
- at sikre de biologiske interesser i området særligt de naturtyper, der har været grundlaget for områdets udpegning som EF.habitat-område
- at sikre de kulturhistoriske værdier
- at sikre og forbedre de rekreative interesser, herunder de opleve1sesværdier, der er knyttet til de store åbne flader og udsigten over havet ved regulering af bebyggelse, rydning af plantager m.v., samt regulering af færdslen i området at give adgang til ved landskabspleje
- at sikre og forbedre naturområdernes tilstand og foretage naturgenopretning i afvandede områder

Fredningen har bestemmelser om, at der ikke må opføres eller opstilles ny bebyggelse, herunder boder, skure, jagthytter og lignende eller foretages tilbygninger til eksisterende bebyggelse. Herudover må der ikke foretages terrænændringer.

Det fremgår af sagens oplysninger, at der søges om tilladelse til at etablere en tilbygning på 9 m2, i samme højde som eksisterende bebyggelse. Tilbygningen placeres som en passage mellem butik og reception/bolig og passer udseendemæssigt med den eksisterende bebyggelse på arealet.

Kommunen har oplyst vedrørende

"…

Natura 2000-område

at tilbygningen vil ligge ca. 35 meter fra Natura 2000-område nr. 1, Skagens Gren og Skagerrak. Udpegningsgrundlaget for området består af 15 forskellige naturtyper og to arter (stavsild og marsvin). Opførelsen af tilbygningen vurderes ikke at være til ugunst for de arter og naturtyper der er på udpegningsgrundlaget for området, grundet projektets placering og omfang.

Bilag IV-arter

En række dyr og planter der er omfattet af habitatdirektivets bilag IV, kan have levested, fødesøgningsområde eller sporadisk opholdssted i området. Potentiel forekomst i området af de nævnte bilag IV-arter vurderes at være tilknyttet områdets beskyttede naturarealer, småskove, vandløb og udyrkede arealer i øvrigt. Der er på matriklen registreret spidssnudet frø (rana arvalis) og markfirben (lacerta agilis). Opførelsen af tilbygningen vurderes at have en neutral effekt på levested og fødesøgningsområde for spidssnudet frø og markfirben grundet projektets placering og omfang

…".

Ovenfor ses placering af tilbygning.

Fredningsnævnets behandling af sagen

Fredningsnævnet har behandlet sagen på et møde med besigtigelse den 22. august 2022. I besigtigelsen deltog fredningsnævnet ved formanden, dommer Niels Bjerre, det ministerielt udpegede medlem Tage Leegaard og det kommunalt udpegede medlem Per Faurholt. For Frederikshavn Kommune mødte Maria Simonsen og Lars Christian Aage. For Danmarks Naturfredningsforening mødte Mette Nielsen. For CampOne Grenen Strand mødte Per Blåbjerg og Iver Rosendal Frederiksen.

Per Blåbjerg oplyste, at udvidelse af bebyggelse skyldes hensyn til personalet. Bygningen bliver opført i sort træ og vinduespartier. Tagbeklædningen bliver som på den resterende bebyggelse.

Ingen havde bemærkninger til det ansøgte.

Fredningsnævnets afgørelse

Fredning af arealer ved Skagen Gren med omliggende vande betyder, at projektet kræver fredningsnævnets dispensation i medfør af naturbeskyttelseslovens § 50, stk. 1, hvorefter fredningsnævnet kan meddele dispensation, hvis det ansøgte ikke strider mod fredningens formål.

Det fremgår endvidere af naturbeskyttelseslovens § 50, stk. 2, at fredningsnævnet kun kan meddele dispensation fra en fredning i eller uden for et internationalt naturbeskyttelsesområde, hvis det ansøgte ikke indebærer en forringelse af naturtyper og levesteder for arter eller betydelig forstyrrelse af arter, som området er udpeget for.

Fredningsnævnet kan endvidere i medfør af § 50, stk. 3 kun meddele dispensation, hvis det ansøgte ikke kan ødelægge yngle- eller rasteområder i det naturlige udbredelsesområde for de dyrearter, der er nævnt i bilag 3 til loven, eller ødelægge de plantearter, der er nævnt i bilag 5 til loven, i alle livsstadier.

Fredningsnævnet lægger efter sagens oplysninger til grund, at en dispensation ikke er i strid med naturbeskyttelseslovens § 50, stk. 2 eller 3.

Fredningsnævnet kan på det foreliggende grundlag meddele dispensation til det ansøgte, der ikke findes at være i strid med formålet med fredningen.

Klagevejledning

Der kan klages over denne afgørelse til Miljø- og Fødevareklagenævnet. Klagefristen udløber 4 uger efter, at afgørelsen er meddelt. Er afgørelsen offentligt bekendtgjort, regnes klagefristen dog altid fra bekendtgørelsen. Klagen skal ifølge naturbeskyttelseslovens § 87 indgives via Miljø- og Fødevareklagenævnets digitale selvbetjening, jf. vejledningen på Miljø- og Fødevareklagenævnets hjemmeside www.naevneneshus.dk. Klagefristen udløber ved midnat på dagen for klagefristens udløb. Hvis klagefristen udløber på en lørdag eller en helligdag, forlænges fristen til den følgende hverdag.

Klageberettigede er, jf. naturbeskyttelseslovens § 86:

- Adressaten for afgørelsen,
- ejeren af den ejendom, som afgørelsen vedrører,
- offentlige myndigheder,
- en berørt nationalparkfond,
- lokale foreninger og organisationer, som har en væsentlig interesse i afgørelsen,
- landsdækkende foreninger og organisationer, hvis hovedformål er beskyttelse af natur og miljø, og
- landsdækkende foreninger og organisationer, som efter deres formål varetager væsentlige, rekreative interesser, når afgørelsen berører sådanne interesser.

Det er en betingelse for Miljø- og Fødevareklagenævnets behandling af en klage, at den, der klager, indbetaler et gebyr på 900 kr. for privatpersoner og 1.800 kr. for virksomheder og organisationer (2016-niveau). Klagegebyret reguleres den 1. januar hvert år efter den af Finansministeriet fastsatte sats for det generelle pris- og lønindeks som løbende offentliggjort i forslag til finanslov med virkning for klager, der modtages i Miljø- og Fødevareklagenævnet fra og med den 1. februar 2017. Miljø- og Fødevareklagenævnet offentliggør størrelsen af klagegebyret på sin hjemmeside www.naevneneshus.dk.

Gebyret opkræves i forbindelse med klagens oprettelse i Miljø- og Fødevareklagenævnets digitale selvbetjening. Klagen behandles først, når gebyret er betalt. Vejledning om gebyrbetalingen kan ligeledes findes på Miljø- og Fødevareklagenævnets hjemmeside www.naevneneshus.dk.

Gebyret tilbagebetales, hvis klagesagen fører til, at den påklagede afgørelse ændres eller ophæves, hvis klageren får helt eller delvis medhold i klagen, eller hvis klagen afvises som følge af overskredet klagefrist, manglende klageberettigelse eller fordi klagen ikke er omfattet af Miljø- og Fødevareklagenævnets kompetence. Det bemærkes, at hvis den eneste ændring af den påklagede afgørelse er forlængelse af en frist for efterkommelse af en afgørelse som følge af den tid, der er medgået til at behandle sagen i Miljø- og Fødevareklagenævnet, så tilbagebetales gebyret dog ikke.

Miljø- og Fødevareklagenævnet kan også beslutte at tilbagebetale klagegebyret, hvis der er indledt forhandlinger med afgørelsens adressat og/eller førsteinstansen om projekttilpasninger, og disse forhandlinger fører til, at klager trækker sin klage tilbage, eller hvis klager i øvrigt trækker sin klage tilbage, før Miljø- og Fødevareklagenævnet har truffet afgørelse i sagen. Gebyret tilbagebetales dog ikke, hvis Miljø- og Fødevareklagenævnet vurderer, at der er forhold, der taler imod at tilbagebetale gebyret, f.eks. hvis klagen trækkes tilbage meget sent, herunder efter at klager har haft et afgørelsesudkast i partshøring.

En dispensation må i henhold til naturbeskyttelseslovens § 87, stk. 3, ikke udnyttes, før klagefristen er udløbet, eller behandling af en eventuel klage måtte være afsluttet.

Det følger endvidere af naturbeskyttelseslovens § 50, stk. 1, jf. § 66, stk. 2, at dispensationen bortfalder, hvis den ikke udnyttes inden 3 år efter, at den er meddelt.

Med venlig hilsen

Niels Bjerre

Denne afgørelse sendes til:

1. Tage Leegaard,
2. Per Faurholt,
3. Miljøstyrelsen,
4. Frederikshavn Kommune, GEO-2021-05507,
5. Danmarks Naturfredningsforening, København,
6. Danmarks Naturfredningsforening, Frederikshavn,
7. Dansk Ornitologisk Forening, København,
8. Dansk Ornitologisk Forening, Frederikshavn,
9. Dansk Botanisk Forening v/ Flemming Thorning-Lund,
10. Friluftsrådet, centralt,
11. Friluftsrådet, kreds Vendsyssel,
12. CampOne Grenen Strand.

Fredningsnævnet for Nordjylland, nordlig del,
Badehusvej 17, 9000 Aalborg,
telefon 3025 5459
mail:nordjyllandnord@fredningsnaevn.dk

Den 12. marts 2023

FN-NJN-47-2022: Betalingsautomater til brug for Sandormen.

Fredningsnævnet har den 15. september 2022 fra Frederikshavn Kommune modtaget ansøgning om tilladelse til at opsætte 2 betalingsautomater til brug for Sandormen på matr.nr. 7000fi Skagen Markjorder, beliggende Fyrvej 38, 9990 Skagen. Arealet ejes af Frederikshavn Kommune.

Fredningsnævnet har efter besigtigelse besluttet at meddele dispensation. Begrundelsen for afgørelsen fremgår neden for i afsnittet om fredningsnævnets afgørelse.

Sagens baggrund

Arealerne er omfattet af Naturklagenævnets afgørelse af 27. juni 2007 om fredning af Skagen Gren med omliggende vande, der har til formål:

at sikre de geologiske interesser i området og den landskabelige dynamik særligt knyttet til udviklingen af rimme-doppe- og klit - landskabet

at sikre de biologiske interesser i området særligt de naturtyper, der har været grundlaget for områdets udpegning som EF-habitat-område

at sikre de kulturhistoriske værdier

at sikre og forbedre de rekreative interesser, herunder de opleve1sesværdier, der er knyttet til de store åbne flader og udsigten over havet ved regulering af bebyggelse, rydning af plantager m.v., samt regulering af færdslen i området at give adgang til ved landskabspleje

at sikre og forbedre naturområdernes tilstand og foretage naturgenopretning i afvandede områder.

Fredningen har en bestemmelse om, at der ikke må foretages terrænændringer og etableres faste anlæg eller skæmmende indretninger i området.

Baggrunden for det ansøgte fremgår som følger:

"…

I højsæsonen anfører ansøger, at der er store logistiske udfordringer med den eksisterende vægmonterede automatløsning i umiddelbar nærhed til toiletterne, da der opstuver sig lange køer omkring toiletterne og skaber forvirring og usikkerhed omkring billettering til Sandormen.

Ansøger ønsker i stedet opstille to automater med dimensionerne H: 200cm, B: 32cm, D: 25cm (se vedhæftede bilag) i umiddelbar nærhed til to eksisterende teknikskabe på arealet, hvor Sandormen opsamler gæster. Ansøger har brug for to automater i højsæsonen. I ydersæsonen afmonteres den ene

5. Danmarks Naturfredningsforening, København,
6. Danmarks Naturfredningsforening, Frederikshavn,
7. Dansk Ornitologisk Forening, København,
8. Dansk Ornitologisk Forening, Frederikshavn,
9. Dansk Botanisk Forening v/ Flemming Thorning-Lund,
10. Friluftsrådet, centralt,
11. Friluftsrådet, kreds Vendsyssel,
12. Nord Energi Net A/S.

og uden for sæsonen (efterårsferie - påske) afmonteres begge automater. Ansøger er villig til at indgå i dialog med Kommune og Fredningsnævn om evt. foliering og æstetisk udtryk for at få automaterne til at falde ind med det eksisterende udstyr på P-pladsen (Teknikskabe, vejudstyr, p-billetautomater, skilte mv.)

…".

Overfor angivelse af nuværende og ansøgte placering af betalingsautomat(er). Nedenfor foto af den ansøgte model.

Frederikshavn Kommune har om Natura 2000- og habitatforhold bl.a. oplyst følgende:
"…

Det ansøgte ligger lige op af Natura 2000 område nr. 1 for Skagen Gren, hvor udpegningsgrundlaget hovedsageligt er klithedens høje naturkvalitet med store sammenhængende arealer i noget nær naturlig tilstand og et veludviklet planteliv. Der er flere endemiske plantearter på Grenen og flere bilag IV-arter som f.eks. strandtudse, spidssnudet frø, markfirben, stavsild og marsvin. Frederikshavn Kommune vurderer at det ansøgte har en neutral effekt på disse arter og for Natura2000 området under et
…".

Fredningsnævnets behandling af sagen

Fredningsnævnet har behandlet sagen på et møde med besigtigelse den 8. marts 2023. I besigtigelsen deltog fredningsnævnet ved formanden, dommer Niels Bjerre, det ministerielt udpegede medlem (suppleant) Paul Rode Andersen og det kommunalt udpegede medlem (suppleant) Bent Hieronimus Pedersen. For Frederikshavn Kommune mødte Lars Christian Aage. For Danmarks Naturfredningsforening mødte Mette Nielsen og Jens Vadet Poulsen. For Dansk Botanisk Forening mødte Flemming Thorning-Lund. For Friluftsrådet mødte Thomas Jensen. Indehaverne af Sandormen, Toni Jespersen og Christian B. Hjermitslev var mødt.

Toni Jespersen og Christian B. Hjermitslev præsenterede projektet og påviste, hvor den eksisterende billetautomat er placeret. De ansøgte billetautomaters placering vil gøre det muligt for dem som førere af Sandormen at anvise kunder, hvor de kan betale. De pointerede, at samfundet bliver mere og mere kontantløs.

Frederikshavn Kommune havde ingen bemærkninger til projektet.

Danmarks Naturfredningsforening havde ingen bemærkninger, medens Friluftsrådet bemærkede, at den var positivt indstillet over for projektet, såfremt der ikke etableres yderligere skiltning omkring automaterne.

Dansk Botanisk Forening kunne anbefale projektet, såfremt automaterne er diskrete.

Fredningsnævnets afgørelse.

Fredningen af arealer ved Skagen Gren med omliggende vande betyder, at projektet kræver fredningsnævnets dispensation i medfør af naturbeskyttelseslovens § 50, stk. 1, hvorefter fredningsnævnet kan meddele dispensation, hvis det ansøgte ikke strider mod fredningens formål.

Det fremgår endvidere af naturbeskyttelseslovens § 50, stk. 2, at fredningsnævnet kun kan meddele dispensation fra en fredning i eller uden for et internationalt naturbeskyttelsesområde, hvis det ansøgte ikke indebærer en forringelse af naturtyper og levesteder for arter eller betydelig forstyrrelse af arter, som området er udpeget for. Fredningsnævnet kan endvidere i medfør af § 50, stk. 3 kun meddele dispensation, hvis det ansøgte ikke kan ødelægge yngle- eller rasteområder i det naturlige udbredelsesområde for de dyrearter, der er nævnt i bilag 3 til loven, eller ødelægge de plantearter, der er nævnt i bilag 5 til loven, i alle livsstadier.

Fredningsnævnet lægger efter sagens karakter og placering af det ansøgte til grund, at en dispensation ikke er i strid med naturbeskyttelseslovens § 50, stk. 2 eller 3.

Fredningsnævnet kan på baggrund af de fremsendte oplysninger om opstilling af de pågældende 2 betalingsautomater med angivelse af udseende og placering i de anførte perioder, meddele dispensation, idet projektet ikke er i strid med fredningen.

Klagevejledning

Der kan klages over denne afgørelse til Miljø- og Fødevareklagenævnet. Klagefristen udløber 4 uger efter, at afgørelsen er meddelt. Er afgørelsen offentligt bekendtgjort, regnes klagefristen dog altid fra bekendtgørelsen. Klagen skal ifølge naturbeskyttelseslovens § 87 indgives via Miljø- og Fødevareklagenævnets digitale selvbetjening, jf. vejledningen på Miljø- og Fødevareklagenævnets hjemmeside www.naevneneshus.dk. Klagefristen udløber ved midnat på dagen for klagefristens udløb. Hvis klagefristen udløber på en lørdag eller en helligdag, forlænges fristen til den følgende hverdag.

Klageberettigede er, jf. naturbeskyttelseslovens § 86:

- Adressaten for afgørelsen,
- ejeren af den ejendom, som afgørelsen vedrører,
- offentlige myndigheder,
- en berørt nationalparkfond,
- lokale foreninger og organisationer, som har en væsentlig interesse i afgørelsen,
- landsdækkende foreninger og organisationer, hvis hovedformål er beskyttelse af natur og miljø, og
- landsdækkende foreninger og organisationer, som efter deres formål varetager væsentlige, rekreative interesser, når afgørelsen berører sådanne interesser.

Det er en betingelse for Miljø- og Fødevareklagenævnets behandling af en klage, at den, der klager, indbetaler et gebyr på 900 kr. for privatpersoner og 1.800 kr. for virksomheder og organisationer (2016-niveau). Klagegebyret reguleres den 1. januar hvert år efter den af Finansministeriet fastsatte sats for det generelle pris- og lønindeks som løbende offentliggjort i forslag til finanslov med virkning for klager, der modtages i Miljø- og Fødevareklagenævnet fra og med den 1. februar 2017. Miljø- og Fødevareklagenævnet offentliggør størrelsen af klagegebyret på sin hjemmeside www.naevneneshus.dk.

Gebyret opkræves i forbindelse med klagens oprettelse i Miljø- og Fødevareklagenævnets digitale selvbetjening. Klagen behandles først, når gebyret er betalt. Vejledning om gebyrbetalingen kan ligeledes findes på Miljø- og Fødevareklagenævnets hjemmeside www.naevneneshus.dk.

Gebyret tilbagebetales, hvis klagesagen fører til, at den påklagede afgørelse ændres eller ophæves, hvis klageren får helt eller delvis medhold i klagen, eller hvis klagen afvises som følge af overskredet klagefrist, manglende klageberettigelse eller fordi klagen ikke er omfattet af Miljø- og Fødevareklagenævnets kompetence. Det bemærkes, at hvis den eneste ændring af den påklagede afgørelse er forlængelse af en frist for efterkommelse af en afgørelse som følge af den tid, der er medgået til at behandle sagen i Miljø- og Fødevareklagenævnet, så tilbagebetales gebyret dog ikke.

Miljø- og Fødevareklagenævnet kan også beslutte at tilbagebetale klagegebyret, hvis der er indledt forhandlinger med afgørelsens adressat og/eller førsteinstansen om projekttilpasninger, og disse forhandlinger fører til, at klager trækker sin klage tilbage, eller hvis klager i øvrigt trækker sin klage tilbage, før Miljø- og Fødevareklagenævnet har truffet afgørelse i sagen. Gebyret tilbagebetales dog ikke, hvis Miljø- og Fødevareklagenævnet vurderer, at der er forhold, der taler imod at tilbagebetale

gebyret, f.eks. hvis klagen trækkes tilbage meget sent, herunder efter at klager har haft et afgørelses-udkast i partshøring.

En dispensation må i henhold til naturbeskyttelseslovens § 87, stk. 3, ikke udnyttes, før klagefristen er udløbet, eller behandling af en eventuel klage måtte være afsluttet.

Det følger endvidere af naturbeskyttelseslovens § 50, stk. 1, jf. § 66, stk. 2, at dispensationen bortfalder, hvis den ikke udnyttes inden 3 år efter, at den er meddelt.

Med venlig hilsen

Niels Bjerre

Denne afgørelse sendes til:

1. Paul Rode Andersen,
2. Bent Hieronymus Pedersen,
3. Miljøstyrelsen,
4. Frederikshavn Kommune, GEO-2022-06417,
5. Danmarks Naturfredningsforening, København,
6. Danmarks Naturfredningsforening, Frederikshavn,
7. Dansk Ornitologisk Forening, København,
8. Dansk Ornitologisk Forening, Frederikshavn,
9. Dansk Botanisk Forening v/ Flemming Thorning-Lund,
10. Friluftsrådet, centralt,
11. Friluftsrådet, kreds Vendsyssel,
12. Christian B. Hjermitslev.

Fredningsnævnet for Nordjylland, nordlig del,
Badehusvej 17, 9000 Aalborg,
telefon 3025 5459
mail:nordjyllandnord@fredningsnaevn.dk

Den 12. marts 2023

FN-NJN-51-2022: Etablering af yderligere kabel.

Fredningsnævnet har den 14. november 2022 fra Frederikshavn Kommune modtaget ansøgning om tilladelse til at forlænge et allerede nedlagt elkabel på en strækning på matr.nr. 7000b Skagen Markjorder, der ejes af Staten ved Vejdirektoratet. Ansøgningen er indsendt af Nord Energi Net A/S.

Fredningsnævnet har efter besigtigelse besluttet at meddele dispensation. Begrundelsen for afgørelsen fremgår neden for i afsnittet om fredningsnævnets afgørelse.

Sagens baggrund

Arealerne er omfattet af Naturklagenævnets afgørelse af 27. juni 2007 om fredning af Skagen Gren med omliggende vande, der har til formål:

at sikre de geologiske interesser i området og den landskabelige dynamik særligt knyttet til udviklingen af rimme-doppe- og klit - landskabet

at sikre de biologiske interesser i området særligt de naturtyper, der har været grundlaget for områdets udpegning som EF-habitat-område

at sikre de kulturhistoriske værdier

at sikre og forbedre de rekreative interesser, herunder de opleve1sesværdier, der er knyttet til de store åbne flader og udsigten over havet ved regulering af bebyggelse, rydning af plantager m.v., samt regulering af færdslen i området at give adgang til ved landskabspleje

at sikre og forbedre naturområdernes tilstand og foretage naturgenopretning i afvandede områder.

Fredningen har en bestemmelse om, at der ikke må foretages terrænændringer og ikke foretages jordbearbejdning eller laves ny dræning.

Energiselskabet, Nord Energi Net A/S har tidligere fået dispensation til etablere et ledningsnet og en transformatorstation på en række ejendomme under fredningsnævnets sag FN-NJN-39-2022. Det er strækningen i denne dispensation, man ønsker tilladelse til at forlænge.

Det ansøgte projekt er beskrevet således:

"…

Nord Energi Net A/S ønsker at anlægge en kort ekstra ledningsstrækning langs Fyrvej som de ikke fik med i ansøgningen med afgørelsen i FN-NJN-39-2022. Ledningsstrækningen skal kobles på ledningsnettet ved enden af Åkandevej og hen til de to kabelskabe som står over for det Grå Fyr, se bilag. Der skal anlægges lavspændingskabler og et 10 kV-kabel på strækningen og derfor skal der graves

på tilsvarende måde som fra Åkandevej og op til rundkørslen ved Skagen Grens parkeringsplads (markeret med gult i bilag). Det vil sige at er det er nødvendigt at grave en rende som i bunden er ca. 60 cm bred og foroven omkring 140 cm

…".

Frederikshavn Kommune har om Natura 2000- og habitatforhold mv. anført følgende:

"…

Arealet ligger i Natura 2000-habitatområde nr. 1 Skagens Gren og Skagerrak. På udpegningsgrundlaget for området er der følgende arter: Stavsild (Alosa fallax) og Marsvin (Phocaena phocaena). Projektområdet er kortlagt som hede nærmere bestemt grå/grøn klit i god naturtilstand.

En række dyr og planter omfattet af habitatdirektivets bilag IV kan have levested, fødesøgningsområde eller sporadisk opholdssted i området. Potentiel forekomst i området af de nævnte bilag IV-arter vurderes knyttet til områdets beskyttede naturarealer, småskove, vandløb og udyrkede arealer i øvrigt. På baggrund af faglig rapport nr. 635 fra DMU samt øvrigt kendskab til området vurderes umiddelbart, at det kunne være: Markfirben, Spidssnudet Frø og Strandtudse. Der er ikke nogen registreret observationen af de pågældende arter inden for ledningsstrækningen. Ca. 80 meter mod sydøst er der observationer af markfirben og ca. 270 meter mod nordvest observation af spidssnudet frø.

Frederikshavn Kommune vurderer, at det ansøgte projekt ikke vil påvirke stavsild og marsvin, da de er tilknyttet det marine miljø som vurderes ikke at blive påvirket af projektet. Projektet vurderes at have en neutral effekt på levesteder samt yngle- og rasteområder for de nævnte bilag IV arter og fredede arter. Det skyldes nedenstående vilkår og at projektet vil ske langs Fyrvejen. Tilstandsændringen vil være af kortvarig karakter og dermed vil den naturlige vegetation hurtigt retablere sig. Kablet vil ikke være synligt i terrænet og vurderes ikke at være til gene for det landskabelige udtryk ved Skagens Gren.

Kommunen anbefaler Fredningsnævnet at dispensere til kabeltracéet på følgende vilkår:

- På strækningen skal vegetationslaget skrabes til side og holdes adskilt fra den underliggende jord, mens kablerne lægges ned. Arbejdet afsluttes med at lægge vegetationslaget tilbage øverst, så den naturlige vegetation hurtigst muligt bliver retableret.

- De steder hvor kablet skal muffes, skal hullerne holdes så små som mulige.

- Der må ikke tilføres muld eller sås nogle former for frø efter endt arbejde.

- Arbejdet skal udføres så tæt på vejen som muligt dog ikke nærmere end 1 meter fra asfaltkanten af hensyn til vejkassen.

- Traktoren skal så vidt muligt køre på vejen for at skåne naturen mest muligt.

- Nord Energi Net A/S laver selv aftaler med de relevante lodsejere

…".

<u>Fredningsnævnets behandling af sagen</u>

Fredningsnævnet har behandlet sagen på et møde med besigtigelse den 8. marts 2023. I besigtigelsen deltog fredningsnævnet ved formanden, dommer Niels Bjerre, det ministerielt udpegede medlem (suppleant) Paul Rode Andersen og det kommunalt udpegede medlem Bent Hieronimus Pedersen

(suppleant). For Frederikshavn Kommune mødte Lars Christian Aage. For Danmarks Naturfredningsforening mødte Mette Nielsen og Jens Vadet Poulsen. For Dansk Botanisk Forening mødte Flemming Thorning-Lund. For Friluftsrådet mødte Thomas Jensen. For Nord Energi Net A/S mødte Lone Fihl.

Lone Fihl præsenterede projektet, idet hun oplyste, at der ikke vil blive behov for anvendelse af køreplader, da gravemaskinen kan køre på vejen under gravearbejdet.

Ingen havde bemærkninger til det ansøgte.

Fredningsnævnets afgørelse.

Fredningen af arealer ved Skagen Gren med omliggende vande betyder, at projektet kræver fredningsnævnets dispensation i medfør af naturbeskyttelseslovens § 50, stk. 1, hvorefter fredningsnævnet kan meddele dispensation, hvis det ansøgte ikke strider mod fredningens formål.

Det fremgår endvidere af naturbeskyttelseslovens § 50, stk. 2, at fredningsnævnet kun kan meddele dispensation fra en fredning i eller uden for et internationalt naturbeskyttelsesområde, hvis det ansøgte ikke indebærer en forringelse af naturtyper og levesteder for arter eller betydelig forstyrrelse af arter, som området er udpeget for. Fredningsnævnet kan endvidere i medfør af § 50, stk. 3 kun meddele dispensation, hvis det ansøgte ikke kan ødelægge yngle- eller rasteområder i det naturlige udbredelsesområde for de dyrearter, der er nævnt i bilag 3 til loven, eller ødelægge de plantearter, der er nævnt i bilag 5 til loven, i alle livsstadier.

Fredningsnævnet lægger efter sagens karakter og placering af det ansøgte til grund, at en dispensation ikke er i strid med naturbeskyttelseslovens § 50, stk. 2 eller 3.

Fredningsnævnet kan på baggrund af de fremsendte oplysninger om det ansøgte gravearbejde og dets placering samt udførelse meddele dispensation til det ansøgte på de vilkår, som Frederikshavn Kommune har anbefalet.

Klagevejledning

Der kan klages over denne afgørelse til Miljø- og Fødevareklagenævnet. Klagefristen udløber 4 uger efter, at afgørelsen er meddelt. Er afgørelsen offentligt bekendtgjort, regnes klagefristen dog altid fra bekendtgørelsen. Klagen skal ifølge naturbeskyttelseslovens § 87 indgives via Miljø- og Fødevareklagenævnets digitale selvbetjening, jf. vejledningen på Miljø- og Fødevareklagenævnets hjemmeside www.naevneneshus.dk. Klagefristen udløber ved midnat på dagen for klagefristens udløb. Hvis klagefristen udløber på en lørdag eller en helligdag, forlænges fristen til den følgende hverdag.

Klageberettigede er, jf. naturbeskyttelseslovens § 86:

- Adressaten for afgørelsen,
- ejeren af den ejendom, som afgørelsen vedrører,
- offentlige myndigheder,
- en berørt nationalparkfond,
- lokale foreninger og organisationer, som har en væsentlig interesse i afgørelsen,
- landsdækkende foreninger og organisationer, hvis hovedformål er beskyttelse af natur og miljø, og
- landsdækkende foreninger og organisationer, som efter deres formål varetager væsentlige, rekreative interesser, når afgørelsen berører sådanne interesser.

Det er en betingelse for Miljø- og Fødevareklagenævnets behandling af en klage, at den, der klager, indbetaler et gebyr på 900 kr. for privatpersoner og 1.800 kr. for virksomheder og organisationer (2016-niveau). Klagegebyret reguleres den 1. januar hvert år efter den af Finansministeriet fastsatte sats for det generelle pris- og lønindeks som løbende offentliggjort i forslag til finanslov med virkning for klager, der modtages i Miljø- og Fødevareklagenævnet fra og med den 1. februar 2017. Miljø- og Fødevareklagenævnet offentliggør størrelsen af klagegebyret på sin hjemmeside www.naevnenes-hus.dk.

Gebyret opkræves i forbindelse med klagens oprettelse i Miljø- og Fødevareklagenævnets digitale selvbetjening. Klagen behandles først, når gebyret er betalt. Vejledning om gebyrbetalingen kan ligeledes findes på Miljø- og Fødevareklagenævnets hjemmeside www.naevneneshus.dk.

Gebyret tilbagebetales, hvis klagesagen fører til, at den påklagede afgørelse ændres eller ophæves, hvis klageren får helt eller delvis medhold i klagen, eller hvis klagen afvises som følge af overskredet klagefrist, manglende klageberettigelse eller fordi klagen ikke er omfattet af Miljø- og Fødevareklagenævnets kompetence. Det bemærkes, at hvis den eneste ændring af den påklagede afgørelse er forlængelse af en frist for efterkommelse af en afgørelse som følge af den tid, der er medgået til at behandle sagen i Miljø- og Fødevareklagenævnet, så tilbagebetales gebyret dog ikke.

Miljø- og Fødevareklagenævnet kan også beslutte at tilbagebetale klagegebyret, hvis der er indledt forhandlinger med afgørelsens adressat og/eller førsteinstansen om projekttilpasninger, og disse forhandlinger fører til, at klager trækker sin klage tilbage, eller hvis klager i øvrigt trækker sin klage tilbage, før Miljø- og Fødevareklagenævnet har truffet afgørelse i sagen. Gebyret tilbagebetales dog ikke, hvis Miljø- og Fødevareklagenævnet vurderer, at der er forhold, der taler imod at tilbagebetale gebyret, f.eks. hvis klagen trækkes tilbage meget sent, herunder efter at klager har haft et afgørelsesudkast i partshøring.

En dispensation må i henhold til naturbeskyttelseslovens § 87, stk. 3, ikke udnyttes, før klagefristen er udløbet, eller behandling af en eventuel klage måtte være afsluttet.

Det følger endvidere af naturbeskyttelseslovens § 50, stk. 1, jf. § 66, stk. 2, at dispensationen bortfalder, hvis den ikke udnyttes inden 3 år efter, at den er meddelt.

Med venlig hilsen

Niels Bjerre

Denne afgørelse sendes til:

1. Paul Rode Andersen,
2. Bent Hieronymus Pedersen,
3. Miljøstyrelsen,
4. Frederikshavn Kommune, GEO-2021-05507,

Fredningsnævnet for Nordjylland, nordlig del,
Badehusvej 17, 9000 Aalborg,
telefon 3025 5459
mail:nordjyllandnord@fredningsnaevn.dk

Den 21. marts 2023

FN-NJN-46-2022: Skagen Odde Trailløb 2023

Fredningsnævnet har den 13. september 2022 fra Thomas Kragh Pedersen modtaget ansøgning om forlængelse af 5-årig tilladelse til at gennemføre Skagen Odde Trailløb den 2. september 2023 og 4 år frem på matr.nr. 4a, 7aq, 16a, 14a, 19k, 24a, 17aq, 14z, 24b og 42b Skagen Markjorder og matr.nr. 281c Skagen Bygrunde.

Fredningsnævnet har efter besigtigelse besluttet at meddele dispensation. Begrundelsen for afgørelsen fremgår neden for i afsnittet om fredningsnævnets afgørelse.

Sagens baggrund

Arealerne er omfattet af Naturklagenævnets afgørelse af 27. juni 2007 om fredning af Skagen Gren med omliggende vande, der har til formål:

at sikre de geologiske interesser i området og den landskabelige dynamik særligt knyttet til udviklingen af rimme-doppe- og klit - landskabet

at sikre de biologiske interesser i området særligt de naturtyper, der har været grundlaget for områdets udpegning som EF-habitat-område

at sikre de kulturhistoriske værdier

at sikre og forbedre de rekreative interesser, herunder de opleve1sesværdier, der er knyttet til de store åbne flader og udsigten over havet ved regulering af bebyggelse, rydning af plantager m.v., samt regulering af færdslen i området at give adgang til ved landskabspleje

at sikre og forbedre naturområdernes tilstand og foretage naturgenopretning i afvandede områder.

Fredningen har bl.a. bestemmelse om, at der ikke må afholdes sportsstævner eller lignende arrangementer i det fredede område.

Det er i ansøgningen oplyst følgende:

…"

Der løbes på 3 distancer: ½ marathon, 30 km og 60 km. Alle ruterne er med løb i naturen på anlagte stier. Der markeres kun med små lyserøde flag, som sættes ved siden af stien man løber på. På flaget er der et synligt klistermærke, hvorpå der står mit navn, løbsnavn, dato for løb og kontaktoplysninger

…".

Endvidere er det oplyst, at der ved de tidligere afholdte løb har været maksimalt 210 deltagere, men der søges om tilladelse til ca. 300 deltagere.

Ansøger fik i 2017 en 5-årig dispensation til tilsvarende løb og har i ansøgningen anført:

"…

Der er ikke lavet om på konceptet og opstillingen udover, at jeg via Skagen Turistforening har lånt et par af deres lille røde tombolaskure, som stilles op ved start/mål, samt 3 stk. i alt ude på ruterne. De 3 stk. er placeret: et stk. på grus p-plads ved Råbjergvej/Fr.Havnsvej, 1 stk. på pladsen ude ved Solnedgangspladsen og et stk. ude på den lille p-plads for enden af Batterivej. Ingen af de små "huse" står steder, hvor de er i vejen for øvrig færdsel og trafik. De sidste 3 stk. bliver brugt som depot på ruterne og fjernes igen dagen efter. Der bliver sat markering på skurene med navn, løbsnavn, dato for løb og kontaktoplysninger.

Jeg har fortsat en aftale med en skoleklasse fra Skagen, som stiller mandskab til rådighed hele dagen. Når de sidste løbere er sendt af sted, så går/cykler de rundt på ruterne og samler alt markering ind igen. I år startede de dog først søndag formiddag med indsamling og var færdige i løbet af eftermiddagen. Denne aftale er ligeledes på plads til 2023.

For god ordens skyld skal der nævnes, at der endnu en gang IKKE blev fundet efterladt affald efter løberne efterfølgende og jeg har på intet tidspunkt fået klager eller andre negative henvendelser.

Alle 3 distancer starter ved Det Hvide Fyr og løber mod stranden forbi Vippefyret.

30 km ruten.

Løberne skal fra Vippefyret løbe langs stranden med retning mod Havnen og derefter videre til Konge Villaen langs stranden, Skagen Klitplantage, forbi den Tilsandede Kirke, Sandmilen, Hulsig Hede, Hulsig stien, Højengran, Sømærket, Solnedgangspladsen, Nordsøstien, Grenen Sporet, Grenen (langs den våde del af sandet rundt Grenen), retur til det Hvide Fyr.

60 km ruten.

Samme som 30 km ruten, hvor ruterne skilles på Hulsigstien, hvor 60'er løberne skal løbe sydpå ad Hulsigstien mod Hulsig. Ved Hulsig løbes på stranden og videre på stranden til man kommer til Råbjergvej. Der løbes ad Råbjergvej til Råbjerg Hede og "bagvejen" ind til Råbjerg Mile og videre til stranden ved Kandestederne. Via stranden tilbage til Højengran, hvor ruten igen mødes med 30 km løberne og ruterne er herefter den samme igen.

½ Marathon.

Start samme som 30 og 60 km, men på stranden ved Vippefyret skal de i stedet løbe til venstre mod Grenen. Lige efter, at de har passeret Grenen Camping, så skal de løbe væk fra stranden og ud til cykelstien langs Fyrvej, hvor de derefter løber ind på det nye spor "Grenen Sporet" og videre mod Grenen Odde Naturcenter, hvor de løber ad anlagt sti højre om Naturcenteret. Efter Naturcenteret løber de rundt om Guldmajsesøen og videre ind gennem kolonihaverne (har fået tilladelse af haveforeningen) ud til Bøjlevejen og videre ad en sti til Butterstien, som følges ud til Buttervej, hvorefter de fletter sammen med den oprindelige rute til 30 og 60 km, hvorefter sporet vil være den samme som normalt resten af turen. Obs. Der er lavet en lille ændring på denne rute, så man ikke længere skal ud forbi Flugtskydebanen, men i stedet løbe ud af Butterstien og videre til Buttervej, hvor de mødes med de andre ruter

…"

Endelig er det oplyst, at der kun løbes på anlagte stier på alle ruter. Ansøger vil fremsende ny kommunal evaluering af de senest afholdte løb til nævnet.

Nedenfor kort over løberuter:

Running route Skagen Frederikshavn Kommune

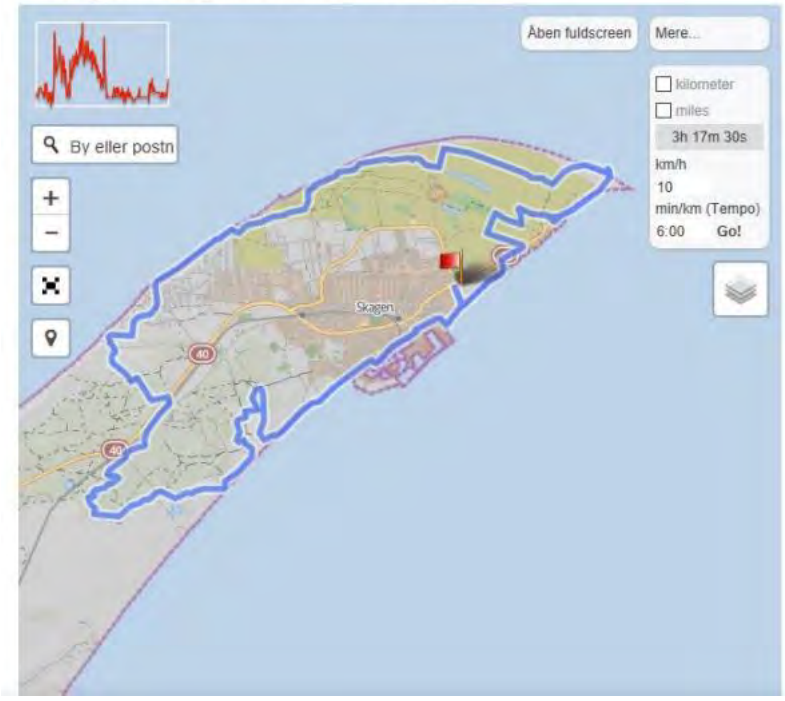

30 km.

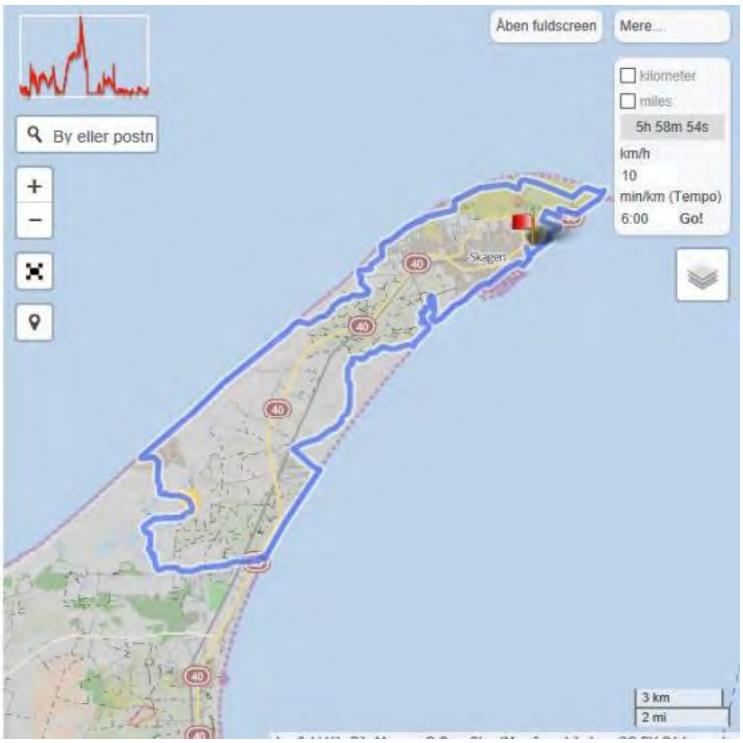

6o km

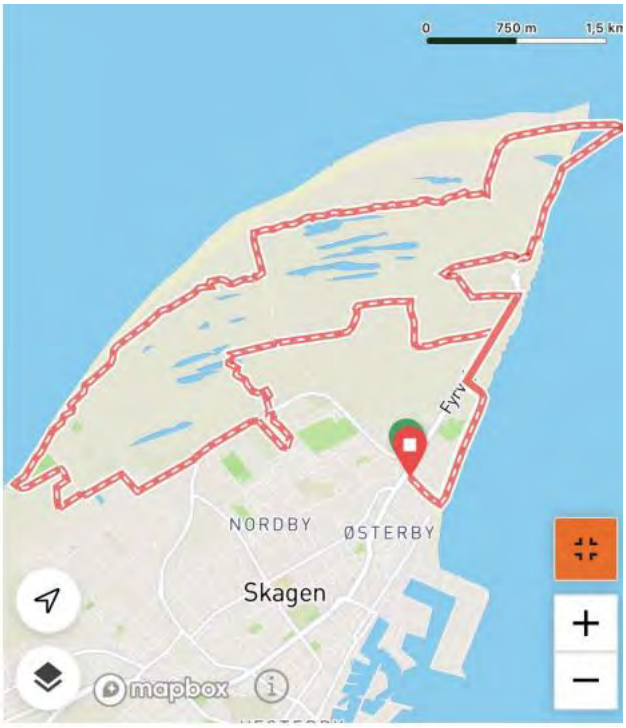

Marathon.

Frederikshavn Kommune oplyser vedrørende tidligere ansøgning i mail af 25. januar 2018 om Natura 2000- og Habitatforhold:

"…

Frederikshavn Kommune har i mail af 25. januar 2018 oplyst, at de berørte arealer er beliggende i Natura2000-områder. Det er kommunens vurdering, at løbet kan afholdes uden væsentlig påvirkning af beskyttelsesområderne. Vurderingen begrundes med erfaringer fra de tidligere afholdte løb, der afholdes på anlagte stier og veje samt eksisterende spor i naturen. Dertil kommer, at løbets afholdelse i september måned er uden for den væsentlige følsomhedsperiode for de fugle, pattedyr og padder, der anvender arealerne som yngle- og rastepladser. Kommunen har foretaget en evaluering af løbet i 2017, som overordnet set er meget positiv.

Danmarks Naturfredningsforening bemærkede, at man generelt er imod tilladelse til at afholde sportsarrangementer, idet det fremgår af fredningsafgørelse, at det bør man ikke. Dette specifikke arrangement har man ingen bemærkninger til.

Fredningsnævnets behandling af sagen

Fredningsnævnet har behandlet sagen på et møde med besigtigelse den 8. marts 2023. I besigtigelsen deltog fredningsnævnet ved formanden, dommer Niels Bjerre, det ministerielt udpegede medlem (suppleant) Paul Rode Andersen og det kommunalt udpegede medlem (suppleant) Bent Hieronymus Pedersen. For Frederikshavn Kommune mødte Lars Christian Aage. For Danmarks Naturfredningsforening mødte Mette Nielsen og Jens Vadet Poulsen. For Friluftsrådet mødte Thomas Jensen. Arrangøren af løbet Thomas Kragh Pedersen var mødt sammen med leder af Kræftcaféen Aase Nielsen.

Thomas Kragh Pedersen oplyste supplerende, at der i 2017 var ryddet op efter de ca. 220 løbsdeltagere omkring kl. 17.00. Markeringer og flag opsættes en til to dage før løbet. Han er enig i, at de berørte arealer skal bevares og henviser i den forbindelse til, at løb slider mindre på arealerne end cykling og hesteridning.

Friluftsrådet tilkendegav, at man er positivt indstillet over for løbet og en tilladelse de næste 5 år forudsat kommunen fortsat evaluerer løbene.

Fredningsnævnets afgørelse

Fredningen af arealer ved Skagen Gren med omliggende vande betyder, at projektet kræver fredningsnævnets dispensation i medfør af naturbeskyttelseslovens § 50, stk. 1, hvorefter fredningsnævnet kan meddele dispensation, hvis det ansøgte ikke strider mod fredningens formål.

Det fremgår endvidere af naturbeskyttelseslovens § 50, stk. 2, at fredningsnævnet kun kan meddele dispensation fra en fredning i eller uden for et internationalt naturbeskyttelsesområde, hvis det ansøgte ikke indebærer en forringelse af naturtyper og levesteder for arter eller betydelig forstyrrelse af arter, som området er udpeget for. Fredningsnævnet kan endvidere i medfør af § 50, stk. 3 kun meddele dispensation, hvis det ansøgte ikke kan ødelægge yngle- eller rasteområder i det naturlige udbredelsesområde for de dyrearter, der er nævnt i bilag 3 til loven, eller ødelægge de plantearter, der er nævnt i bilag 5 til loven, i alle livsstadier.

Fredningsnævnet lægger efter sagens karakter og placering af det ansøgte til grund, at en dispensation ikke er i strid med naturbeskyttelseslovens § 50, stk. 2 eller 3.

Fredningsnævnet kan på baggrund af de foreliggende oplysninger meddele dispensation til afholdelse af løbet for så vidt angår de næste 5 år på vilkår, at der kun løbes på de anlagte stier, at placering af depoter sker som forudsat i ansøgningen, og at opsætning og nedtagning af løbsmarkeringer foretages kort tid før og efter løbets afvikling. Det forudsættes endelig, at løbsarrangøren indhenter samtykke fra de berørte lodsejere i fornødent omfang.

Klagevejledning

Der kan klages over denne afgørelse til Miljø- og Fødevareklagenævnet. Klagefristen udløber 4 uger efter, at afgørelsen er meddelt. Er afgørelsen offentligt bekendtgjort, regnes klagefristen dog altid fra bekendtgørelsen. Klagen skal ifølge naturbeskyttelseslovens § 87 indgives via Miljø- og Fødevareklagenævnets digitale selvbetjening, jf. vejledningen på Miljø- og Fødevareklagenævnets hjemmeside www.naevneneshus.dk. Klagefristen udløber ved midnat på dagen for klagefristens udløb. Hvis klagefristen udløber på en lørdag eller en helligdag, forlænges fristen til den følgende hverdag.

Klageberettigede er, jf. naturbeskyttelseslovens § 86:

- Adressaten for afgørelsen,
- ejeren af den ejendom, som afgørelsen vedrører,
- offentlige myndigheder,
- en berørt nationalparkfond,
- lokale foreninger og organisationer, som har en væsentlig interesse i afgørelsen,
- landsdækkende foreninger og organisationer, hvis hovedformål er beskyttelse af natur og miljø, og
- landsdækkende foreninger og organisationer, som efter deres formål varetager væsentlige, rekreative interesser, når afgørelsen berører sådanne interesser.

Det er en betingelse for Miljø- og Fødevareklagenævnets behandling af en klage, at den, der klager, indbetaler et gebyr på 900 kr. for privatpersoner og 1.800 kr. for virksomheder og organisationer (2016-niveau). Klagegebyret reguleres den 1. januar hvert år efter den af Finansministeriet fastsatte sats for det generelle pris- og lønindeks som løbende offentliggjort i forslag til finanslov med virkning for klager, der modtages i Miljø- og Fødevareklagenævnet fra og med den 1. februar 2017. Miljø- og Fødevareklagenævnet offentliggør størrelsen af klagegebyret på sin hjemmeside www.naevnenes-hus.dk.

Gebyret opkræves i forbindelse med klagens oprettelse i Miljø- og Fødevareklagenævnets digitale selvbetjening. Klagen behandles først, når gebyret er betalt. Vejledning om gebyrbetalingen kan ligeledes findes på Miljø- og Fødevareklagenævnets hjemmeside www.naevneneshus.dk.

Gebyret tilbagebetales, hvis klagesagen fører til, at den påklagede afgørelse ændres eller ophæves, hvis klageren får helt eller delvis medhold i klagen, eller hvis klagen afvises som følge af overskredet klagefrist, manglende klageberettigelse eller fordi klagen ikke er omfattet af Miljø- og Fødevareklagenævnets kompetence. Det bemærkes, at hvis den eneste ændring af den påklagede afgørelse er forlængelse af en frist for efterkommelse af en afgørelse som følge af den tid, der er medgået til at behandle sagen i Miljø- og Fødevareklagenævnet, så tilbagebetales gebyret dog ikke.

Miljø- og Fødevareklagenævnet kan også beslutte at tilbagebetale klagegebyret, hvis der er indledt forhandlinger med afgørelsens adressat og/eller førsteinstansen om projekttilpasninger, og disse forhandlinger fører til, at klager trækker sin klage tilbage, eller hvis klager i øvrigt trækker sin klage tilbage, før Miljø- og Fødevareklagenævnet har truffet afgørelse i sagen. Gebyret tilbagebetales dog ikke, hvis Miljø- og Fødevareklagenævnet vurderer, at der er forhold, der taler imod at tilbagebetale gebyret, f.eks. hvis klagen trækkes tilbage meget sent, herunder efter at klager har haft et afgørelsesudkast i partshøring.

En dispensation må i henhold til naturbeskyttelseslovens § 87, stk. 3, ikke udnyttes, før klagefristen er udløbet, eller behandling af en eventuel klage måtte være afsluttet.

Det følger endvidere af naturbeskyttelseslovens § 50, stk. 1, jf. § 66, stk. 2, at dispensationen bortfalder, hvis den ikke udnyttes inden 3 år efter, at den er meddelt.

Med venlig hilsen

Niels Bjerre

Denne afgørelse sendes til:

1. Paul Rode Andersen,
2. Bent Hieronymus Pedersen.,
3. Miljøstyrelsen,
4. Naturstyrelsen,

5. Frederikshavn Kommune, att. Lars Christian Aage,
6. Danmarks Naturfredningsforening, København,
7. Danmarks Naturfredningsforening, Frederikshavn,
8. Dansk Ornitologisk Forening, København,
9. Dansk Ornitologisk Forening, Frederikshavn,
10. Dansk Botanisk Forening v/ Flemming Thorning-Lund,
11. Friluftsrådet, centralt,
12. Friluftsrådet, kreds Vendsyssel,
13. Thomas Kragh Pedersen.

Fredningsnævnet for Nordjylland, nordlig del,
Badehusvej 17, 9000 Aalborg,
telefon 3025 5459
mail:nordjyllandnord@fredningsnaevn.dk

Den 10. september 2023

Frederikshavn Kommune.

FN-NJN-18-2023: Etablering af et solcelleanlæg på Batterivej 9, Skagen.

Fredningsnævnet har den 8. maj 2023 fra Frederikshavn Kommune modtaget ansøgning om tilladelse til at opsætte solceller på matr.nr. 129d og 173 Skagen Jorder, beliggende Batterivej 9, 9990 Skagen, der ejes af Thomas Arne Sørensen.

Fredningsnævnet har efter besigtigelse af ejendommen besluttet at meddele dispensation. Begrundelsen for afgørelsen fremgår nedenfor i afsnittet om fredningsnævnets afgørelse.

Sagens baggrund

Ejendommen er omfattet af Naturklagenævnets afgørelse af 27. juni 2007 om fredning af Skagen Gren med omliggende vande, der har til formål

- at sikre de geologiske interesser i området og den landskabelige dynamik særligt knyttet til udviklingen af rimme-doppe- og klit - landskabet
- at sikre de biologiske interesser i området særligt de naturtyper, der har været grundlaget for områdets udpegning som EF.habitat-område
- at sikre de kulturhistoriske værdier, at sikre og forbedre de rekreative interesser, herunder de oplevelsesværdier, der er knyttet til de store åbne flader og udsigten over havet ved regulering af bebyggelse, rydning af plantager m.v. samt regulering af færdslen i området
- at give adgang til ved landskabspleje at sikre og fortage naturgenopretning i afvandede områder.

Fredningen har en bestemmelse om, at der ikke må foretages om-eller tilbygninger til eksisterende bygninger, og der må ikke etableres nye faste anlæg, konstruktioner eller skæmmende indretninger i området.

I ansøgningen er det vedrørende anlægget anført følgende:

"…

Thomas Arne Sørensen ønsker at anlægge et solcelleanlæg på et eksisterende sommerhus med fladt tag. Tagarealet udgør ca. 117 m2.

Ejer har følgende ønsker til anlægget:

Fladtagsløsning i stil med FlatFix fra hollandske Esdec, der har en hældning på 13 grader eller lignende løsninger, dog med en maksimal hældning på 20 grader. Hældningen vil være sydvendt eller øst/vest vendt. Ejer ønsker at monteringssystemet bliver sort som taget eller mat grå som tagets zinkkant.

Sommerhuset er placeret ca. 77 meter vest for Batterivej og ca. 47 meter til nærmeste nabo. Sommerhuset ligger i et naturområde, hvor skellet ind til naboerne (nord og syd for sommerhuset) er bevokset

med høje løv- og nåletræer med enkelte åbninger imellem (se bilag). Matriklens vestlige ende vender ud mod en § 3 beskyttet hede og er blotlagt for høj bevoksning

…"

Frederikshavn Kommune har om Natura 2000-områder og dyre- og plantearter på habitatdirektivets bilag IV anført følgende:

"…

- Sommerhuset ligger indenfor Natura 2000-område nr. 1, Skagens Gren og Skagerrak. Områdets udpegningsgrundlag er 15 naturtyper og 2 arter – stavsild og marsvin. Det vurderes, at projektet vil have en neutral påvirkning af de naturtyper og arter der er på udpegningsgrundlaget grundet projektets art.
- I en radius af 1,2 kilometer er der fundet følgende bilag IV-arter: Spidssnudet frø og odder. Ingen af de nævnte bilag IV-arter er registreret på selve matriklen og det vurderes, at projektet vil have en neutral påvirkning på de nævnte arter grundet projektets placering.
- Tranen er observeret ca. 890 meter fra sommerhuset. Det vurderes, at tranen ikke vil blive påvirket af projektet, grundet projektets omfang…".

Frederikshavn Kommune har anbefalet, at der ved en dispensation stilles vilkår om:

"…

at solcelleanlægget placeres således, at oplevelsesværdien, der er tilknyttet det åbne hedelandskab ikke forringes. Frederikshavn kommune anbefaler, at solcellepanelerne skal have en lav/diffus refleksion og at anlægget skal have en så lav hældning, at der ikke opstår gener, i form af genskin, for dyr og brugere af de omkringliggende arealer.

…"

Herudover har Frederikshavn Kommune henvist til, at Natur- og Miljøklagenævnet tidligere har givet dispensation til opsætning af solcelleanlæg inden for en fredning, bl.a. i NMK-522-00134 med bemærkningen:

"Efter Natur- og Miljøklagenævnets praksis kan etablering af alternative energiforsyningsanlæg i visse tilfælde behandles lempeligere end andre typer af anlæg, af hensyn til den samfundsmæssige interesse i at fremme vedvarende energiformer. Selv om der er tale om et anerkendelsesværdigt formål, kan dette formål dog ikke ubetinget tilsidesætte de interesser, der skal varetages med en fredning."

Fredningsnævnets behandling af sagen

Fredningsnævnet har behandlet sagen på et møde med besigtigelse den 30. august 2023. I besigtigelsen deltog fredningsnævnet ved formanden, dommer Niels Bjerre, det ministerielt udpegede medlem Ditte Svendsen og det kommunalt udpegede medlem Per Faurholt. For Frederikshavn Kommune mødte Maria Simonsen. For Danmarks Naturfredningsforening mødte Mette Nielsen. For Dansk Botanisk Forening mødte Flemming Thorning-Lund. Thomas Arne Sørensen var også mødt.

Thomas Arne Sørensen oplyste, at størrelsen på det ansøgte anlæg endnu er bestemt, da dette bl.a. afhænger af den leverandør, han endelig vil indgå aftale med. Han ønsker en så lav hældning på anlægget som muligt og refleksionen skal naturligvis også begrænses så meget som muligt.

Danmarks Naturfredningsforening og Dansk Botanisk Forening havde ingen bemærkninger til ansøgningen.

Fredningsnævnets afgørelse

Fredning af arealer ved Skagen Gren med omliggende vande betyder, at projektet kræver fredningsnævnets dispensation i medfør af naturbeskyttelseslovens § 50, stk. 1, hvorefter fredningsnævnet kan meddele dispensation, hvis det ansøgte ikke strider mod fredningens formål.

Det fremgår endvidere af naturbeskyttelseslovens § 50, stk. 2, at fredningsnævnet kun kan meddele dispensation fra en fredning i eller uden for et internationalt naturbeskyttelsesområde, hvis det ansøgte ikke indebærer en forringelse af naturtyper og levesteder for arter eller betydelig forstyrrelse af arter, som området er udpeget for.

Fredningsnævnet kan endvidere i medfør af § 50, stk. 3 kun meddele dispensation, hvis det ansøgte ikke kan ødelægge yngle- eller rasteområder i det naturlige udbredelsesområde for de dyrearter, der er nævnt i bilag 3 til loven, eller ødelægge de plantearter, der er nævnt i bilag 5 til loven, i alle livsstadier.

Fredningsnævnet lægger efter sagens oplysninger til grund, at en dispensation ikke er i strid med naturbeskyttelseslovens § 50, stk. 2 eller 3.

På baggrund af de foreliggende oplysninger om anlæggets placering på taget på sommerhuset kan fredningsnævnet meddele dispensation til etablering det ansøgte solcelleanlæg på vilkår, at anlægget har en hældning på maksimalt 13-20 grader, at monteringssystemet forsynes med en sort eller mat grå farve, og at solcellepanelerne har en lav/diffus refleksion.

Klagevejledning

Der kan klages over denne afgørelse til Miljø- og Fødevareklagenævnet. Klagefristen udløber 4 uger efter, at afgørelsen er meddelt. Er afgørelsen offentligt bekendtgjort, regnes klagefristen dog altid fra bekendtgørelsen. Klagen skal ifølge naturbeskyttelseslovens § 87 indgives via Miljø- og Fødevareklagenævnets digitale selvbetjening, jf. vejledningen på Miljø- og Fødevareklagenævnets hjemmeside www.naevneneshus.dk. Klagefristen udløber ved midnat på dagen for klagefristens udløb. Hvis klagefristen udløber på en lørdag eller en helligdag, forlænges fristen til den følgende hverdag.

Klageberettigede er, jf. naturbeskyttelseslovens § 86:

- Adressaten for afgørelsen,
- ejeren af den ejendom, som afgørelsen vedrører,
- offentlige myndigheder,
- en berørt nationalparkfond,
- lokale foreninger og organisationer, som har en væsentlig interesse i afgørelsen,
- landsdækkende foreninger og organisationer, hvis hovedformål er beskyttelse af natur og miljø, og
- landsdækkende foreninger og organisationer, som efter deres formål varetager væsentlige, rekreative interesser, når afgørelsen berører sådanne interesser.

Det er en betingelse for Miljø- og Fødevareklagenævnets behandling af en klage, at den, der klager, indbetaler et gebyr på 900 kr. for privatpersoner og 1.800 kr. for virksomheder og organisationer (2016-niveau). Klagegebyret reguleres den 1. januar hvert år efter den af Finansministeriet fastsatte sats for det generelle pris- og lønindeks som løbende offentliggjort i forslag til finanslov med virkning for klager, der modtages i Miljø- og Fødevareklagenævnet fra og med den 1. februar 2017. Miljø- og Fødevareklagenævnet offentliggør størrelsen af klagegebyret på sin hjemmeside www.naevneneshus.dk. Gebyret opkræves i forbindelse med klagens oprettelse i Miljø- og Fødevareklagenævnets digitale selvbetjening. Klagen behandles først, når gebyret er betalt. Vejledning om gebyrbetalingen kan ligeledes findes på Miljø- og Fødevareklagenævnets hjemmeside www.naevneneshus.dk. Gebyret tilbagebetales, hvis klagesagen fører til, at den påklagede afgørelse ændres eller ophæves, hvis klageren får helt eller delvis medhold i klagen, eller hvis klagen afvises som følge af overskredet klagefrist, manglende klageberettigelse eller fordi klagen ikke er omfattet af Miljø- og Fødevareklagenævnets kompetence. Det bemærkes, at hvis den eneste ændring af den påklagede afgørelse er forlængelse af en frist for efterkommelse af en afgørelse som følge af den tid, der er medgået til at behandle sagen i Miljø- og Fødevareklagenævnet, så tilbagebetales gebyret dog ikke.

Miljø- og Fødevareklagenævnet kan også beslutte at tilbagebetale klagegebyret, hvis der er indledt forhandlinger med afgørelsens adressat og/eller førsteinstansen om projekttilpasninger, og disse forhandlinger fører til, at klager trækker sin klage tilbage, eller hvis klager i øvrigt trækker sin klage tilbage, før Miljø- og Fødevareklagenævnet har truffet afgørelse i sagen. Gebyret tilbagebetales dog ikke, hvis Miljø- og Fødevareklagenævnet vurderer, at der er forhold, der taler imod at tilbagebetale gebyret, f.eks. hvis klagen trækkes tilbage meget sent, herunder efter at klager har haft et afgørelsesudkast i partshøring.

En dispensation må i henhold til naturbeskyttelseslovens § 87, stk. 3, ikke udnyttes, før klagefristen er udløbet, eller behandling af en eventuel klage måtte være afsluttet.

Det følger endvidere af naturbeskyttelseslovens § 50, stk. 1, jf. § 66, stk. 2, at dispensationen bortfalder, hvis den ikke udnyttes inden 3 år efter, at den er meddelt.

Med venlig hilsen



Niels Bjerre.

Denne afgørelse sendes til:

1. Ditte Svendsen,
2. Per Faurholt,
3. Miljøstyrelsen,
4. Frederikshavn Kommune, GEO-2023-01698,
5. Danmarks Naturfredningsforening, København,
6. Danmarks Naturfredningsforening, Frederikshavn,
7. Dansk Ornitologisk Forening, København,

8. Dansk Ornitologisk Forening, Frederikshavn,
9. Dansk Botanisk Forening v/ Flemming Thorning-Lund,
10. Friluftsrådet, centralt,
11. Friluftsrådet, kreds Vendsyssel,
12. Thomas Arne Sørensen.

Fredningsnævnet for Nordjylland, nordlig del,
Badehusvej 17, 9000 Aalborg,
telefon 3025 5459
mail:nordjyllandnord@fredningsnaevn.dk

Den 2. september 2024

Frederikshavn Kommune

FN-NJN-28-2024: Ovenlysvindue på Åkandevej 10, Skagen – nu Fyrvej 46.

Fredningsnævnet modtog den 8. april 2024 fra arkitekt Rasmus Jørgensen en ansøgning om isætning af et ovenlysvindue i taget på bygningen, beliggende Åkandevej 10, 9990 Skagen, der ejes af Leo Grønvall. Ejendommen har matr.nr. 14ae Skagen Markjorder.

Fredningsnævnet har efter høring behandlet sagen på skriftligt grundlag i medfør af forretningsorden for fredningsnævn og har besluttet at meddele dispensation. Begrundelsen for afgørelsen fremgår nedenfor i afsnittet om fredningsnævnets afgørelse.

Sagens baggrund

Ejendommen er omfattet af Naturklagenævnets afgørelse af 27. juni 2007 om fredning af Skagen Gren med omliggende Vande, der har til formål:

- at sikre de geologiske interesser i området og den landskabelige dynamik særligt knyttet til udviklingen af rimme-doppe- og klit - landskabet
- at sikre de biologiske interesser i området særligt de naturtyper, der har været grundlaget for områdets udpegning som EF.habitat-område
- at sikre de kulturhistoriske værdier
- at sikre og forbedre de rekreative interesser, herunder de opleve1sesværdier, der er knyttet til de store åbne flader og udsigten over havet ved regulering af bebyggelse, rydning af plantager m.v., samt regulering af færdslen i området
- at give adgang til ved landskabspleje at sikre og forbedre naturområdernes tilstand og foretage naturgenopretning i afvandede områder.

Fredningen har bl.a. en bestemmelse om, at der må ikke opføres eller opstilles ny bebyggelse, herunder boder, skure, jagthytter og lignende, eller foretages om- eller tilbygninger af eksisterende bebyggelse.

Ansøgningen

Ansøgeren har anført, at et eksisterende ovenlysvindue ønskes fjernet og et nyt isættes på taget længere oppe på taget med samme dimensioner og bedre u-værdi.

Frederikshavn Kommune har den 20. august 2024 vedrørende Natura 2000- og Habitatforhold oplyst:

> "…
>
> Kommunen vurderer, at udskiftning og ændret placering af tagvindue på Fyrvej 46 ikke vil påvirke Natura 2000 eller bilag IV-arter.

Udskiftningen er i strid med fredningskendelsens § 5 stk. 1, ifølge hvilken, der ikke må foretages ombygning af eksisterende bebyggelse. Projektet kræver derfor Fredningsnævnets dispensation jævnfør §5 stk. 2d.

Der er ikke taget stilling til om projektet evt. kræver en byggetilladelse, idet projektets ændring ikke er tilstrækkeligt belyst.
…"

Ovenfor ses ejendommen med ovenlysvindue.

Fredningsnævnet har ikke modtaget andre høringssvar.

Fredningsnævnet har tidligere truffet afgørelse om dispensation fra fredningskendelsen vedrørende samme ejendom den 20.06.2021 (FN-NJN-18/2021), den 12.06.2022 (FN-NJN-23/2022) og den 12.06.2022 (FN-NJN-1/2022).

Fredningsnævnets afgørelse

Fredning af arealer ved Skagen Gren med omliggende vande betyder, at projektet kræver fredningsnævnets dispensation i medfør af naturbeskyttelseslovens § 50, stk. 1, hvorefter fredningsnævnet kan meddele dispensation, hvis det ansøgte ikke strider mod fredningens formål.

Det fremgår endvidere af naturbeskyttelseslovens § 50, stk. 2, at fredningsnævnet kun kan meddele dispensation fra en fredning i eller uden for et internationalt naturbeskyttelsesområde, hvis det ansøgte ikke indebærer en forringelse af naturtyper og levesteder for arter eller betydelig forstyrrelse af arter, som området er udpeget for. Fredningsnævnet kan endvidere i medfør af § 50, stk. 3 kun med-

dele dispensation, hvis det ansøgte ikke kan ødelægge yngle- eller rasteområder i det naturlige udbredelsesområde for de dyrearter, der er nævnt i bilag 3 til loven, eller ødelægge de plantearter, der er nævnt i bilag 5 til loven, i alle livsstadier.

Det er Fredningsnævnets vurdering på baggrund af Frederikshavn Kommunes udtalelse og sagens øvrige oplysninger, at det ansøgte projekt ikke i sig selv eller i forbindelse med andre planer kan påvirke Natura 2000-området væsentligt. Det er endvidere nævnets vurdering, at det ansøgte ikke vil medføre beskadigelse/ødelæggelse af plantearter eller yngle-eller rasteområder for de dyrearter, der fremgår af habitatdirektivet.

Fredningsnævnet meddeler på baggrund af sagens oplysninger dispensation til udskiftning og ændret placering af tagvindue, hvilket ikke findes at være i strid med fredningens formål.

Klagevejledning

Der kan klages over denne afgørelse til Miljø- og Fødevareklagenævnet. Klagefristen udløber 4 uger efter, at afgørelsen er meddelt. Er afgørelsen offentligt bekendtgjort, regnes klagefristen dog altid fra bekendtgørelsen. Klagen skal ifølge naturbeskyttelseslovens § 87 indgives via Miljø- og Fødevareklagenævnets digitale selvbetjening, jf. vejledningen på Miljø- og Fødevareklagenævnets hjemmeside www.naevneneshus.dk. Klagefristen udløber ved midnat på dagen for klagefristens udløb. Hvis klagefristen udløber på en lørdag eller en helligdag, forlænges fristen til den følgende hverdag.

Klageberettigede er, jf. naturbeskyttelseslovens § 86:

- Adressaten for afgørelsen,
- ejeren af den ejendom, som afgørelsen vedrører,
- offentlige myndigheder,
- en berørt nationalparkfond,
- lokale foreninger og organisationer, som har en væsentlig interesse i afgørelsen,
- landsdækkende foreninger og organisationer, hvis hovedformål er beskyttelse af natur og miljø, og
- landsdækkende foreninger og organisationer, som efter deres formål varetager væsentlige, rekreative interesser, når afgørelsen berører sådanne interesser.

Det er en betingelse for Miljø- og Fødevareklagenævnets behandling af en klage, at den, der klager, indbetaler et gebyr på 900 kr. for privatpersoner og 1.800 kr. for virksomheder og organisationer (2016-niveau). Klagegebyret reguleres den 1. januar hvert år efter den af Finansministeriet fastsatte sats for det generelle pris- og lønindeks som løbende offentliggjort i forslag til finanslov med virkning for klager, der modtages i Miljø- og Fødevareklagenævnet fra og med den 1. februar 2017. Miljø- og Fødevareklagenævnet offentliggør størrelsen af klagegebyret på sin hjemmeside www.naevneneshus.dk. Gebyret opkræves i forbindelse med klagens oprettelse i Miljø- og Fødevareklagenævnets digitale selvbetjening. Klagen behandles først, når gebyret er betalt. Vejledning om gebyrbetalingen kan ligeledes findes på Miljø- og Fødevareklagenævnets hjemmeside www.naevneneshus.dk. Gebyret tilbagebetales, hvis klagesagen fører til, at den påklagede afgørelse ændres eller ophæves, hvis klageren får helt eller delvis medhold i klagen, eller hvis klagen afvises som følge af overskredet klagefrist, manglende klageberettigelse eller fordi klagen ikke er omfattet af Miljø- og Fødevareklagenævnets kompetence. Det bemærkes, at hvis den eneste ændring af den påklagede afgørelse er forlængelse af en frist for efterkommelse af en afgørelse som følge af den tid, der er medgået til at behandle sagen i Miljø- og Fødevareklagenævnet, så tilbagebetales gebyret dog ikke.

Miljø- og Fødevareklagenævnet kan også beslutte at tilbagebetale klagegebyret, hvis der er indledt forhandlinger med afgørelsens adressat og/eller førsteinstansen om projekttilpasninger, og disse forhandlinger fører til, at klager trækker sin klage tilbage, eller hvis klager i øvrigt trækker sin klage tilbage, før Miljø- og Fødevareklagenævnet har truffet afgørelse i sagen. Gebyret tilbagebetales dog ikke, hvis Miljø- og Fødevareklagenævnet vurderer, at der er forhold, der taler imod at tilbagebetale gebyret, f.eks. hvis klagen trækkes tilbage meget sent, herunder efter at klager har haft et afgørelsesudkast i partshøring.

En dispensation må i henhold til naturbeskyttelseslovens § 87, stk. 3, ikke udnyttes, før klagefristen er udløbet, eller behandling af en eventuel klage måtte være afsluttet.

Det følger endvidere af naturbeskyttelseslovens § 50, stk. 1, jf. § 66, stk. 2, at dispensationen bortfalder, hvis den ikke udnyttes inden 3 år efter, at den er meddelt.

Med venlig hilsen

Niels Bjerre

Denne afgørelse sendes til

1. Ditte Svendsen
2. Per Faurholt,
3. Miljøstyrelsen,
4. Frederikshavn Kommune, att. Catrina Bjerregaard Kristensen,
5. Danmarks Naturfredningsforening, København,
6. Danmarks Naturfredningsforening, Frederikshavn,
7. Dansk Ornitologisk Forening, København,
8. Dansk Ornitologisk Forening, Frederikshavn,
9. Dansk Botanisk Forening v/ Flemming Thorning-Lund,
10. Friluftsrådet, centralt,
11. Friluftsrådet, kreds Vendsyssel,
12. Leo Grønvall,
13. Arkitekt Rasmus Jørgensen.

Fredningsnævnet for Nordjylland, nordlig del,
Badehusvej 17, 9000 Aalborg,
telefon 3025 5459
mail:nordjyllandnord@fredningsnaevn.dk

Den 24. december 2024

FN-NJN-52-2013: Renovering af parkeringsareal på Grenen.

Fredningsnævnet har den 19. december 2023 fra Frederikshavn Kommune modtaget ansøgning om tilladelse til at foretage renovering af parkeringsarealet på matr.nr. 7000 fi, der ejes af Frederikshavn Kommune.

Fredningsnævnet har efter besigtigelse af arealerne besluttet at meddele dispensation til det ansøgte. Begrundelsen fremgår neden for i afsnittet om fredningsnævnets afgørelse.

Sagens baggrund

Arealet er omfattet af Naturklagenævnets afgørelse af 27. juni 2007 om fredning af Skagen Gren med omliggende vande, der har til formål:

> at sikre de geologiske interesser i området og den landskabelige dynamik særligt knyttet til udviklingen af rimme-doppe- og klit - landskabet
>
> at sikre de biologiske interesser i området særligt de naturtyper, der har været grundlaget for områdets udpegning som EF.habitat-område
>
> at sikre de kulturhistoriske værdier
>
> at sikre og forbedre de rekreative interesser, herunder de opleve1sesværdier, der er knyttet til de store åbne flader og udsigten over havet ved regulering af bebyggelse, rydning af plantager m.v., samt regulering af færdslen i området at give adgang til ved landskabspleje at sikre og forbedre naturområdernes tilstand og foretage naturgenopretning i afvandede områder
>
> og som har bestemmelse om at der ikke må opføres ny bebyggelse, eller foretages om- eller tilbygninger til eksisterende anlæg. Dog kan fredningsnævnet tillade ombygning og restaurering, hvis det sker med henblik på at forbedre anlæggets udseende og indpasning i landskabet.

Det fremgår af ansøgningen følgende:

> "…
>
> Center for ejendom, park og vej, ønsker en renovering af den del af Grenens parkeringsareal, der i dag er belagt med stabilgrus. Der er hvert sommer problemer med manglende plads til de mange biler der kommer på Grenen. Et af hovedproblemerne er dårlig udnyttelse af eksisterende plads, pga. manglende markering af parkeringsbåse. Når parkeringspladsen er fuld, begynder folk at søge alternative parkering i den beskyttede og fredede natur.
>
> Center for ejendom, park og vej, ønsker at styre trafikken og parkeringen bedre, således at der bliver plads til flere biler og parkering i naturarealerne undgås.

Plastarmering vil holde på gruset og gøre pladsen mere stabil. Samtidig vil den gøre det muligt at etablere markeringsblokke til tydelig markering af parkeringsbåsene. Jf. fredningskendelsen må der være op til 400 parkeringspladser til personbiler og 18 parkeringspladser til busser.

…".

Frederikshavn Kommune har vedrørende Natura 2000- og habitatforhold oplyst:

"…

Natura 2000

Ud over fredning ligger arealet indenfor Natura2000 område N1 Skagen Gren med omliggende vande. Sagen kræver derfor en vurdering i forhold til udpegningsgrundlaget (jf. bekendtgørelse nr. 1595 af den 06/12/2018 om udpegning og administration af internationale naturbeskyttelsesområder og beskyttelse af visse arter). Indenfor Natura2000 området skal arter og naturtilstanden for områdets udpegede naturtyper sikres en gunstig bevaringsstatus. Det samme gælder eventuelle bilag IV arter i eller omkring området.

Natura2000 området for Skagen Gren er hovedsageligt udpeget for at beskytte klithedens naturtyper og de tilhørende dyrearter. Da det er et eksisterende parkeringsareal der skal renoveres, og da ingen klitter eller anden beskyttet natur vil blive påvirket af projektet, vurderes en renovering af parkeringsanlægget at få en neutral påvirkning af de arter og naturtyper der er på Natura2000 områdets udpegningsgrundlag. Det samme gælder for bilag IV-arter i området der hovedsageligt består af frøer, tudser og firben. Der er ved vurderingen ligeledes lagt vægt på, at der ikke forventes flere besøgende på Grenen end i dag.

…"

Fredningskendelsen indeholder en bonusbestemmelse, som omhandler parkeringsarealet, hvorfor ansøgningen ikke sendes til behandling hos Kystdirektoratet

Fotoeksempel 1. Viser den grønne armeringsplast. Her med græs, men på Grenens parkeringsplads vil der blive fyldt op med stabilgrus.

Fotoeksempel 2. Markeringsklodser til markering af parkeringsbåse

Danmarks Naturfredningsforening har den 17. januar 2024 anført følgende:

> "…
> Efterfølgende har DN, lokalt drøftet den beskrevne armering af P-felterne på Grenen med plastrammer, eller hvorledes det teknisk beskrives. Vi anmoder om, at der på fredningsmødet, om muligt, kan finde en drøftelse sted af andre muligheder, idet der ved sliddet uden tvivl vil blive frigjort plastpartikler, der efterfølgende vil kunne indgå som en del af støv fra de armerede områder og med andre affaldsstoffet til afgjort skade for den omgivende natur og de besøgende…".

Dansk Botanisk Forening har i særskilt brev udtalt sig mod den ansøgte plastarmering og anført, at man ikke kan anbefale den supplerende belægning baseret på et materiale indeholdende plastforbindelser. Der peges i den forbindelse på en screening af materialerne, idet det er en bekymring, om plastforbindelsen vil kunne frigøres ved brug og blive kørt ned i substratet på stedet. Der anbefales belægning baseret på beton eller lignende.

Fredningsnævnets behandling af sagen

Fredningsnævnet har behandlet sagen på et møde med besigtigelse den 7. februar 2024. I mødet deltog fredningsnævnet ved formanden, dommer Niels Bjerre, det statsligt udpegede medlem Ditte Svendsen og det kommunalt udpegede medlem Per Faurholt. For Frederikshavn Kommune mødte Sisse Lindholm og Jane Olsen. For Danmarks Naturfredningsforening mødte Mette Nielsen. For Friluftsrådet mødte Betty Steglisch-Petersen.

Frederikshavn Kommune oplyste, at der søges om tilladelse til efter afskrab af nuværende belægning at etablere plastarmeringen og derefter genplacere det afskrabte materiale og stabilgrus ned i plastarmeringen og herefter nedsætte klodser til markering af parkeringsbåsene. Kommunen oplyste supplerende, at der ikke er erfaringer med afslid af plast andre steder i kommunen.

Friluftsrådet havde ingen bemærkninger til det ansøgte.

Danmarks Naturfredningsforening henviste til det skriftlige indlæg.

Fredningsnævnet voterede og udsatte sagen på en miljømæssig redegørelse fra producenten af afslid af materialerne ved den forventede megen parkering på arealerne, samt foretaget ud fra et forsigtighedsprincip.

Herefter har Frederikshavn Kommune henvendt sig til leverandørerne vedrørende materialet, og har modtaget følgende oplysninger:

> "…
> • plastarmeringen er lavet at genbrugsplast i højeste kvalitet og uden tungmetaller.
> • de kan holde til temperaturer mellem -20 grader til +50 grader
> • de har en bæreevne på op til 400 tons/ m2.
> • de er modstandsdygtige overfor motorolie, benzin og andre stoffer der kan komme fra bilerne og de afgiver ingen kemiske stoffer til naturen
> • de er vejrresistente overfor sol

De forskellige forhandlere har ingen oplysninger om frigivelsen af mikroplast, men det antages, at man ikke helt kan undgå mikroplast fra nogen former for plastik eller gummi i naturen hvor både vind, sand og solen slider på materialet. Forhandlerne oplyser dog, at armeringspladerne er meget holdbare og lavet til at ligge i områder med tung trafik. …".

Frederikshavn Kommune har derudover oplyst om 3 områder, hvor der i kommunen er anvendt plastarmering:

"…

Understedvej v. indkørsel til parkeringsplads, Frederikshavn

Plastarmeringen har ligget der et par år og har ingen tegn på brud. Det ligger ved siden af overkørslen, hvor hjulene ofte kommer ud. Plastarmeringen bliver hurtigt dækket af sand og beplantning og er derfor kun synlig enkelte steder.

Grønlandsvej v. Suensonsvej, Frederikshavn

Plastarmeringen har ligget der i over 10 år – der er ingen tegn på brud og slitage. Plastarmeringen ligger i rabatten mellem kantsten og fortov, bagved er der en privat parkeringsplads, hvor der kommer mange biler og parkerer i løbet af et døgn.

Fyrvej 36 A, Skagen

Det formodes at græsarmeringen har ligget der et par år (ligger på privat grund) – der er ingen tegn på brud og slitage. Der ligger 2 farver og den grønne springer mest i øjnene.

Fredningsnævnet har efter indhentelse af yderligere oplysninger anmodet deltagerne i besigtigelsen om eventuelle bemærkninger.

Danmarks Naturfredningsforening har i en mail af 5. april 2024 meddelt, at man ikke har ikke yderligere bemærkninger, bortset fra, at

> "…
>
> Vi noterer os bl.a., at armeringsmaterialet i Tyskland er ISO certificeret med bemærkningen: "Neutralt i forhold til det omgivende miljø"
>
> …".

Frederikshavn Kommune har i en mail af 21. november 2024 fremsendt foto af grå belægning:

Fredningsnævnets afgørelse

Fredning af arealer ved Skagen Gren med omliggende vande betyder, at projektet kræver fredningsnævnets dispensation i medfør af naturbeskyttelseslovens § 50, stk. 1, hvorefter fredningsnævnet kan meddele dispensation, hvis det ansøgte ikke strider mod fredningens formål.

Det fremgår endvidere af naturbeskyttelseslovens § 50, stk. 2, at fredningsnævnet kun kan meddele dispensation fra en fredning i eller uden for et internationalt naturbeskyttelsesområde, hvis det ansøgte ikke indebærer en forringelse af naturtyper og levesteder for arter eller betydelig forstyrrelse af arter, som området er udpeget for. Fredningsnævnet kan endvidere i medfør af § 50, stk. 3 kun meddele dispensation, hvis det ansøgte ikke kan ødelægge yngle- eller rasteområder i det naturlige udbredelsesområde for de dyrearter, der er nævnt i bilag 3 til loven, eller ødelægge de plantearter, der er nævnt i bilag 5 til loven, i alle livsstadier.

Fredningsnævnet må på baggrund af sagens oplysninger, herunder navnlig den afgivne udtalelse fra Frederikshavn Kommune lægge til grund, at en dispensation ikke er i strid med naturbeskyttelseslovens § 50, stk. 2 eller stk.3. Fredningsnævnet finder således, at det ansøgte projekt ikke i sig selv eller i forbindelse med andre planer vil påvirke Natura 2000-området væsentligt. Det er videre nævnets vurdering, at det ansøgte ikke vil medføre beskadigelse/ødelæggelse af plantearter eller yngle-eller rasteområder for de dyrearter, der fremgår af habitatdirektivet.

Fredningsnævnet har efter votering besluttet at meddele dispensation til en renovering og forbedring af parkeringsforholdene på Grenens parkeringsplads ved at ilægge armering i form af grå genbrugsplast med placering af markeringsklodser til afmærkning af parkeringsbåse.

Dispensationen meddeles på vilkår, at der i tilfælde af vedligeholdelse anvendes grus til opfyldning, hvis der opstår huller i belægningen. Eventuelle planter i armeringshullerne skal komme ad naturlig vej og arealet må ikke blive tilsået.

Klagevejledning

Der kan klages over denne afgørelse til Miljø- og Fødevareklagenævnet. Klagefristen udløber 4 uger efter, at afgørelsen er meddelt. Er afgørelsen offentligt bekendtgjort, regnes klagefristen dog altid fra bekendtgørelsen. Klagen skal ifølge naturbeskyttelseslovens § 87 indgives via Miljø- og Fødevareklagenævnets digitale selvbetjening, jf. vejledningen på Miljø- og Fødevareklagenævnets hjemmeside www.naevneneshus.dk. Klagefristen udløber ved midnat på dagen for klagefristens udløb. Hvis klagefristen udløber på en lørdag eller en helligdag, forlænges fristen til den følgende hverdag.

Klageberettigede er, jf. naturbeskyttelseslovens § 86:

- Adressaten for afgørelsen,
- ejeren af den ejendom, som afgørelsen vedrører,
- offentlige myndigheder,
- en berørt nationalparkfond,
- lokale foreninger og organisationer, som har en væsentlig interesse i afgørelsen,
- landsdækkende foreninger og organisationer, hvis hovedformål er beskyttelse af natur og miljø, og
- landsdækkende foreninger og organisationer, som efter deres formål varetager væsentlige, rekreative interesser, når afgørelsen berører sådanne interesser.

Det er en betingelse for Miljø- og Fødevareklagenævnets behandling af en klage, at den, der klager, indbetaler et gebyr på 900 kr. for privatpersoner og 1.800 kr. for virksomheder og organisationer (2016-niveau). Klagegebyret reguleres den 1. januar hvert år efter den af Finansministeriet fastsatte sats for det generelle pris- og lønindeks som løbende offentliggjort i forslag til finanslov med virkning for klager, der modtages i Miljø- og Fødevareklagenævnet fra og med den 1. februar 2017. Miljø- og Fødevareklagenævnet offentliggør størrelsen af klagegebyret på sin hjemmeside www.naevneneshus.dk. Gebyret opkræves i forbindelse med klagens oprettelse i Miljø- og Fødevareklagenævnets digitale selvbetjening. Klagen behandles først, når gebyret er betalt. Vejledning om gebyrbetalingen kan ligeledes findes på Miljø- og Fødevareklagenævnets hjemmeside www.naevneneshus.dk. Gebyret tilbagebetales, hvis klagesagen fører til, at den påklagede afgørelse ændres eller ophæves, hvis klageren får helt eller delvis medhold i klagen, eller hvis klagen afvises som følge af overskredet klagefrist, manglende klageberettigelse eller fordi klagen ikke er omfattet af Miljø- og Fødevareklagenævnets kompetence. Det bemærkes, at hvis den eneste ændring af den påklagede afgørelse er forlængelse af en frist for efterkommelse af en afgørelse som følge af den tid, der er medgået til at behandle sagen i Miljø- og Fødevareklagenævnet, så tilbagebetales gebyret dog ikke.

Miljø- og Fødevareklagenævnet kan også beslutte at tilbagebetale klagegebyret, hvis der er indledt forhandlinger med afgørelsens adressat og/eller førsteinstansen om projekttilpasninger, og disse forhandlinger fører til, at klager trækker sin klage tilbage, eller hvis klager i øvrigt trækker sin klage tilbage, før Miljø- og Fødevareklagenævnet har truffet afgørelse i sagen. Gebyret tilbagebetales dog ikke, hvis Miljø- og Fødevareklagenævnet vurderer, at der er forhold, der taler imod at tilbagebetale gebyret, f.eks. hvis klagen trækkes tilbage meget sent, herunder efter at klager har haft et afgørelsesudkast i partshøring.

En dispensation må i henhold til naturbeskyttelseslovens § 87, stk. 3, ikke udnyttes, før klagefristen er udløbet, eller behandling af en eventuel klage måtte være afsluttet.

Det følger endvidere af naturbeskyttelseslovens § 50, stk. 1, jf. § 66, stk. 2, at dispensationen bortfalder, hvis den ikke udnyttes inden 3 år efter, at den er meddelt.

Med venlig hilsen

Niels Bjerre

Denne afgørelse sendes til:

1. Ditte Svendsen,
2. Per Faurholt,
3. Miljøstyrelsen,
4. Frederikshavn Kommune, Sagsnummer: GEO-2023-08680,
5. Danmarks Naturfredningsforening, København,
6. Danmarks Naturfredningsforening, Frederikshavn,
7. Dansk Ornitologisk Forening, København,
8. Dansk Ornitologisk Forening, Frederikshavn,
9. Dansk Botanisk Forening v/ Flemming Thorning-Lund,
10. Friluftsrådet, centralt,
11. Friluftsrådet, kreds Vendsyssel.

Fredningsnævnet for Nordjylland, nordlig del,

Mail: nordjyllandnord@fredningsnaevn.dk,

Telefon 3025 5459.

Frederikshavn Kommune

Den 18. maj 2024

FN-NJN-59- 2024: Forbedring af stiforløb og oplevelser på Skagen Gren

Fredningsnævnet har den 11. december 2024 fra Frederikshavn Kommune modtaget ansøgning om tilladelse til at forbedre ankomst og stiforløb ved Skagen Gren på matr.nr. 14t, 14s og 7000fi, Skagen markjorder, som tilhører henholdsvis Realdania A/S og Frederikshavn Kommune.

Realdania A/S har meddelt fuldmagt til Naturstyrelsen til behandling af denne sag.

Fredningsnævnet har foretaget besigtigelse af de berørte arealer. Efter en udsættelse af sagen med henblik på modtagelse af et revideret projekt har fredningsnævnet besluttet at meddele dispensation til det ansøgte projekt.

Sagens baggrund

Arealerne er omfattet af Naturklagenævnets afgørelse af 27. juni 2007 om fredning af arealer ved Skagen Gren med omliggende vande, der har til formål:

- At sikre de geologiske interesser i området g den landskabelige dynamik særligt knyttet til udviklingen af rimme-doppe- og klit-landskabet,
- At sikre de biologiske interesser i området særligt de naturtyper, der har været grundlaget for områdets udpegning som EF-habitatområde,
- At sikre de kulturhistoriske værdier,
- At sikre og forbedre de rekreative interesser, herunder de oplevelsesværdier, der er knyttet til de store åbne flader og udsigten ud over havet ved regulering af bebyggelse, rydning af plantager m.v. samt regulering af færdslen i området,
- At give adgang til ved landskabspleje at sikre og forbedre naturområdernes tilstand og foretage naturgenopretning i afvandede områder.

Fredningen har en bestemmelse om, at der med fredningsnævnets godkendelse kan etableres fodgængerstier i overensstemmelse med nogle principielle forløb fastlagt i fredningen.

Frederikshavn Kommune har sammen med ansøgningen fremsendt en nærmere beskrivelse af projektet med tilhørende detaljeskitser og principielt forløb, kaldet ”Grenen Konkretisering, marts

2023". Beskrivelsen mv. er udarbejdet af STED By & Landskab – en del af Vilhelm Lauritzen Arkitekter.

Frederikshavn Kommune har endvidere fremsendt et bilag 3: "Detaljebilleder af Ankomsten Grenen – Kompasbunkeren". Dette bilag indeholder 13 forskellige billeder af forholdene på de arealer, hvor projektet tænkes realiseret.

Fredningsnævnets behandling af sagen

Fredningsnævnet har behandlet sagen på et møde med besigtigelse den 4. marts 2025. I besigtigelsen deltog fredningsnævnet ved formanden, dommer Niels Bjerre, det statsligt udpegede medlem Ditte Svendsen og det kommunalt udpegede medlem Per Faurholt.

For Frederikshavn Kommune mødte Maria Staal og Steen Heftholm.

For Danmarks Naturfredningsforening mødte Mette Nielsen.

For Friluftsrådet mødte Thomas Jensen.

Fredningsnævnet og de øvrige fremmødte blev ved en gennemgang af arealerne orienteret om det foreliggende projekt, hvor stierne vil få en bredde på ca. 3 meter. Hele projektet vil kræve terrænreguleringer.

Danmarks Naturfredningsforening bemærkede vedrørende overfladebelægning på stierne, at det ville være naturligt med små sten i beton i det meget sandede område. Herudover ønskede man stierne trukket lidt ned i klitten mod land, så de ses mindre i landskabet. Endelig tilkendegav Danmarks Naturfredningsforening, at det formentlig ville blive nødvendigt med fodhegn ved de mest sårbare områder i de første år, indtil området er retableret. Ved de særlige opholdspladser bør der anvendes lysere materiale end det eksisterende brunlige grus.

Friluftsrådet tilkendegav, at det er et fint projekt.

Repræsentanterne for Frederikshavn Kommune oplyste, at tidshorisonten for projektet er foråret 2026-2027.

Som følge af de fremkomne bemærkninger under besigtigelsen tilkendegav man fra kommunens side, at man er indstillet på at foretage nogle ændringer i forhold til det fremsendte projekt. Det blev derfor besluttet at udsætte sagen på nævnets modtagelse og nærmere gennemgang af et revideret projekt.

Fredningsnævnet har den 4. marts 2025 modtaget det reviderede projekt, hvor de fremsatte ønsker er blevet inkorporeret i projektet.

Frederikshavn Kommune har i den forbindelse anført følgende:

"…

Delstrækning 1:

Vi ønsker ikke at anvende glas som tilslag i betonen, som det fremgår side 10 af Konkretiseringen. · Vi ønsker at udtrykket af betonen er så neutral som muligt – lignende strandsands grå karakter. · Brugen af søsten i beton skal alene ses som et bæredygtigt fyldmateriale, og vil ikke kunne ses i overfladen af den færdige belægning på stien.

Delstrækning 2: ·

Vi ønsker at udtrykket af grusstien er så neutral som muligt – lignende strandsands grå karakter.

Delstrækning 3:

Vi ønsker at udtrykket af grusstien er så neutral som muligt – lignende strandsands grå karakter.

Vi ønsker at anlægge grusstien på bagsiden af klittoppen, og derved sikre klitten som kystsikring og natur.

Vi ønsker ikke at anlægge trætrapper ved koblingspunkterne, som det fremgår side 11/22/23/25 i Konkretiseringen, men ønsker at placere koblingspunkter hvor let adgang til forstranden bliver muligt.

Naturgenopretning:

Efter endt anlæggelse af sti, og planering af sand omkring bunkerne ønsker vi at tilplante området med hjemmehørende arter, herunder havtorn, hjelme og marehalm.

For at sikre fremvæksten af disse planter, vil der midlertidigt blive opsat fodhegn eller lignende, mellem sti og tilplantning.

Der vil blive opsat midlertidig skiltning på parkeringspladsen, som mindeligt opfordrer publikum til at blive på stierne under planternes opvækst

…"

I det fremsendte ansøgningsmateriale kaldet "Konkretisering, marts 2023" er naturen ved Skagen Grenen beskrevet således:

"…

Den særlige natur ved Grenen er under pres fra de årlige over 1 millioner gæster i området. Manglende stier og orientering skaber forvirring for gæsterne som derfor spredes i området - det slider på beplantningen, naturen og det generelle udtryk. Nærværende stiprojekt vil samle gæsterne på nye naturstier, så naturen igen får fred og ro til at genetablere sig.
Naturoplevelsen ved Grenen er helt unik - nationalt som internationalt. Men de fysiske rammer og arkitektoniske kvaliteter står i dag ikke mål med naturkvaliteten. Der er brug for et samlet kvalitetsløft for at højne oplevelsesværdien.
Naturstiernes udformning og forløb har afsæt i en nærlæsning af landskabet, dets udsigtspunkter, forskelligartede landskabsrum og eksisterende attraktioner som bunkers og fyrtårne. Med stiprojektet ønskes at koble nye stier med eksisterende markerede vandreruter, samlet betegnet "Grenensporene". På den måde vil stiprojektet samle stinettet og attraktioner så ankomsten til Grenen opleves som en én samlet destination.

…"

Ansøgningsmaterialet indeholder et samlet overblik over delstrækningerne som gengivet nedenfor:

Oversigtskort, samlet nye stinet

Delstrækning 1 - Hovedforløbet

Hovedstien strækker sig fra parkeringspladsens nordøstlige hjørne til Grenenbunkeren. På vejen snor stien sig op mod det populære udsigtspunkt ved Kompasbunkeren. Fra ankomsten til Grenenbunkeren kan besøgende fortsætte mod Grenens spids langs stranden eller fortsætte på stiforløbet langs delstrækning 2.

Hovedstien forelås belagt med et fast materiale. Der er arbejdet med en hovedsti af pladsstøbt genbrugsbeton, herunder med anvendelse af søsten.

Delstrækning 2 – Retur til ankomsten

Delstrækning 2 starter ved Grenenbunkeren og løber syd langs kysten hvor den ved en naturlig åbning i landskabet og på den eksisterende kystsikring snor sig tilbage med hovedforløbets start mod parkeringspladsen. På vejen møder stien Udsigtsbunkeren og et muligt nyt pause / madpakkested ved parkeringspladsen sydøstlige hjørne. På den sydlige del af strækningen har besøgende mulighed for at udforske området yderligere, på delstrækning 3, og spadsere langs det kystnære klitlandskab mod Det Grå Fyr.

I delstrækning 2 og 3 etableres stierne ved løst materiale som grus. Ved særlige nedslag som opholdsområde nær koblingspunkterne ved stranden og nær Udsigtsbunkeren kan genbrugsbeton fungere som særlig markering og skabe sammenhæng til hovedsten.

Delstrækning 3 – Mod det grå Fyr

Delstrækning 3 strækker sig langs kysten mellem Delstrækning 2 og Det Grå Fyr.

Stien bugter sig op og ned i klitlandskabet så der opstår en stor oplevelsesmæssig variation; steder med udsigt over Kattegat og mere tilbagetrukne forløb hvor indlandets natur er i fokus. Delstrækning 3 ender ved Det Grå Fyr.

Kort der viser ambitionen om at samle de mange besøgende på tydelige stiforløb.

Frederikshavn kommune har som mål at vurdere nødvendigheden af en række skilte. Herudover skal der foretages en række terrænreguleringer, idet terrænet i dag vurderes at være svært tilgængeligt og der skal derfor terrænreguleres i udvalgte zoner for at sikre et mere fremkommeligt stiforløb i fremtiden. Se kort ovenfor. Det er særligt omkring bunkers, at terræn er ufremkommeligt og nedslidt og derfor også omkring bunkers, at terrænreguleringen er nødvendig - altså områder der i forvejen er kunstigt reguleret.

Herudover ønskes mulighed for naturgenopretning ved plantning af hjemmehørende arter, herunder havtorn, hjelme og marehalm.

…"

Naturstyrelsen v/ skovrider Jesper Blom-Hansen har i en mail af 9. april 2025 oplyst, at Naturstyrelsen ikke har bemærkninger til det reviderede projekt.

Frederikshavn Kommune har en i mail af 23. april 2025 om Natura 2000- og Habitatforhold oplyst:

"…

Natura 2000 og bilag IV-arter

Projektområdet ligger indenfor Natura 2000 område nr. 1 for Skagen Gren, hvor udpegningsgrundlaget hovedsageligt er klithedens høje naturkvalitet med store sammenhængende arealer i noget nær naturlig tilstand og et veludviklet planteliv. Der er flere endemiske plantearter på Grenen og flere bilag IV-arter bl.a. strandtudse, spidssnudet frø og markfirben. De er alle sårbare overfor slid og forstyrrelser fra de mange besøgende.
En samlet færdsel på befæstede stier i området vurderes derfor at have en positiv påvirkning på naturtyper indenfor Natura 2000 områdets udpegningsgrundlag og for bilag IV-arterne.

…"

Fredningsnævnets afgørelse

Fredningen af arealerne ved Skagen Gren med omliggende vande betyder, at projektet kræver fredningsnævnets dispensation i medfør af naturbeskyttelseslovens § 50, stk. 1, hvorefter fredningsnævnet kan meddele dispensation, hvis det ansøgte ikke strider mod fredningens formål.

Det fremgår endvidere af naturbeskyttelseslovens § 50, stk. 2, at fredningsnævnet kun kan meddele dispensation fra en fredning i eller uden for et internationalt naturbeskyttelsesområde, hvis det ansøgte ikke indebærer en forringelse af naturtyper og levesteder for arter eller betydelig forstyrrelse af arter, som området er udpeget for. Fredningsnævnet kan endvidere i medfør af § 50, stk. 3, kun meddele dispensation, hvis det ansøgte ikke kan ødelægge yngle- eller rasteområder i det naturlige udbredelsesområde for de dyrearter, der er nævnt i bilag 3 til loven, eller ødelægge de plantearter, der er nævnt i bilag 5 til loven, i alle livsstadier.

Fredningsnævnet vurderer på baggrund af samtlige sagens oplysninger og den indhentede udtalelse fra Frederikshavns Kommune, at en dispensation ikke er i strid med naturbeskyttelseslovens § 50, stk. 2 eller 3. Det må således antages, at det ansøgte projekt ikke i sig selv eller i forbindelse med andre planer kan påvirke Natura 2000-området i væsentlig grad. Fredningsnævnet må antage, at projektet har en adgangsforbedrende karakter, og det ansøgte vil ikke medføre beskadigelse/ødelæggelse af plantearter eller yngle-eller rasteområder for de dyrearter, der fremgår af habitatdirektivet.

Det er endvidere fredningsnævnets vurdering, at projektet ikke strider mod fredningens formål.

Fredningsnævnet finder, at man ved at samle stiforløbene på tydelige og nænsomt indtænkte stier vil medvirke til at forbedre de naturmæssige forhold. Naturen må antages at få bedre muligheder for at genetablere sig, samtidig med at der sker en sikring af de rekreative forhold på de berørte arealer.

Fredningsnævnet kan herefter meddele dispensation til det ansøgte projekt med de ændringer, der er nævnt i Frederikshavn Kommunes mail af 4. marts 2025.

Der henvises til de reviderede detaljeplaner indeholdt i ansøgningsmaterialet kaldet "Konkretisering, marts 2023"

Fredningsnævnet kan også meddele dispensation til foretagelse af naturgenopretning i form af tilplantning med havtorn, hjelme og marehalm, samt til de terrænreguleringer, der fremgår af planen.

Klagevejledning

Der kan klages over denne afgørelse til Miljø- og Fødevareklagenævnet. Klagefristen udløber 4 uger efter, at afgørelsen er meddelt. Er afgørelsen offentligt bekendtgjort, regnes klagefristen dog altid fra

bekendtgørelsen. Klagen skal ifølge naturbeskyttelseslovens § 87 indgives via Miljø- og Fødevareklagenævnets digitale selvbetjening, jf. vejledningen på Miljø- og Fødevareklagenævnets hjemmeside www.naevneneshus.dk. Klagefristen udløber ved midnat på dagen for klagefristens udløb. Hvis klagefristen udløber på en lørdag eller en helligdag, forlænges fristen til den følgende hverdag.

Klageberettigede er, jf. naturbeskyttelseslovens § 86:

- Adressaten for afgørelsen,
- ejeren af den ejendom, som afgørelsen vedrører,
- offentlige myndigheder,
- en berørt nationalparkfond,
- lokale foreninger og organisationer, som har en væsentlig interesse i afgørelsen,
- landsdækkende foreninger og organisationer, hvis hovedformål er beskyttelse af natur og miljø, og
- landsdækkende foreninger og organisationer, som efter deres formål varetager væsentlige, rekreative interesser, når afgørelsen berører sådanne interesser.

Det er en betingelse for Miljø- og Fødevareklagenævnets behandling af en klage, at den, der klager, indbetaler et gebyr på 900 kr. for privatpersoner og 1.800 kr. for virksomheder og organisationer (2016-niveau). Klagegebyret reguleres den 1. januar hvert år efter den af Finansministeriet fastsatte sats for det generelle pris- og lønindeks som løbende offentliggjort i forslag til finanslov med virkning for klager, der modtages i Miljø- og Fødevareklagenævnet fra og med den 1. februar 2017. Miljø- og Fødevareklagenævnet offentliggør størrelsen af klagegebyret på sin hjemmeside www.naevneneshus.dk. Gebyret opkræves i forbindelse med klagens oprettelse i Miljø- og Fødevareklagenævnets digitale selvbetjening. Klagen behandles først, når gebyret er betalt. Vejledning om gebyrbetalingen kan ligeledes findes på Miljø- og Fødevareklagenævnets hjemmeside www.naevneneshus.dk. Gebyret tilbagebetales, hvis klagesagen fører til, at den påklagede afgørelse ændres eller ophæves, hvis klageren får helt eller delvis medhold i klagen, eller hvis klagen afvises som følge af overskredet klagefrist, manglende klageberettigelse eller fordi klagen ikke er omfattet af Miljø- og Fødevareklagenævnets kompetence. Det bemærkes, at hvis den eneste ændring af den påklagede afgørelse er forlængelse af en frist for efterkommelse af en afgørelse som følge af den tid, der er medgået til at behandle sagen i Miljø- og Fødevareklagenævnet, så tilbagebetales gebyret dog ikke. Miljø- og Fødevareklagenævnet kan også beslutte at tilbagebetale klagegebyret, hvis der er indledt forhandlinger med afgørelsens adressat og/eller førsteinstansen om projekttilpasninger, og disse forhandlinger fører til, at klager trækker sin klage tilbage, eller hvis klager i øvrigt trækker sin klage tilbage, før Miljø- og Fødevareklagenævnet har truffet afgørelse i sagen. Gebyret tilbagebetales dog ikke, hvis Miljø- og Fødevareklagenævnet vurderer, at der er forhold, der taler imod at tilbagebetale gebyret, f.eks. hvis klagen trækkes tilbage meget sent, herunder efter at klager har haft et afgørelsesudkast i partshøring.

En dispensation må i henhold til naturbeskyttelseslovens § 87, stk. 3, ikke udnyttes, før klagefristen er udløbet, eller behandling af en eventuel klage måtte være afsluttet.

Det følger endvidere af naturbeskyttelseslovens § 50, stk. 1, jf. § 66, stk. 2, at dispensationen bortfalder, hvis den ikke udnyttes inden 3 år efter, at den er meddelt.

Med venlig hilsen

Niels Bjerre

Denne afgørelse fremsendes til:

1. Ditte Svendsen,
2. Per Faurholt,
3. Styrelsen for Grøn Arealomlægning og Vandmiljø,
4. Frederikshavn Kommune, GEO-2024-05557,
5. Danmarks Naturfredningsforening, København,
6. Danmarks Naturfredningsforening, Frederikshavn,
7. Dansk Ornitologisk Forening, København,
8. Dansk Ornitologisk Forening, Frederikshavn,
9. Dansk Botanisk Forening v/ Flemming Thorning-Lund,
10. Friluftsrådet, centralt,
11. Friluftsrådet kreds Vendsyssel,
12. Realdania A/S,
13. Naturstyrelsen Vendsyssel.

* på side 1 – i afgørelsens indledning er matr.nr. 14s Skagen Markjorder berigtiget til matr.nr. 14as Skagen Markjorder

** Afgørelsens dato er rettelig 18. maj 2025

Den 13. juni 2025



Niels Bjerre

Fredningsnævnet for Nordjylland, nordlig del,
Mail: nordjyllandnord@fredningsnaevn.dk,
Telefon 3025 5459.

Den 24. juni 2025

Frederikshavn Kommune

FN-NJN-11-2025: Renovering af Sandormesporet ved Skagen Gren.

Fredningsnævnet har den 28. februar 2025 fra Frederikshavn Kommune modtaget en ansøgning om tilladelse til at renovere Sandormesporet ved Skagen Gren på matr.nr. 14as Skagen Markjorder, der ejes af Frederikshavn Kommune. Der er endvidere ansøgt om at lave en trafikseparering af Sandormens kørende trafik og de vandrende, som går på Grenensporets røde rute og som er en del af det vejtracé, som Sandormen kører på.

Fredningsnævnet har tidligere besigtiget arealerne og har herefter i denne sag efter foretagen høring truffet afgørelse på skriftligt grundlag med deltagelse af det samlede nævn.

Nævnet har besluttet at meddele dispensation og begrundelsen for afgørelsen fremgår neden for i afsnittet om fredningsnævnets afgørelse.

Sagens baggrund

Arealerne er omfattet af Naturklagenævnets afgørelse af 27. juni 2007 om fredning af Skagen Gren med omliggende vande, der har til formål at:

- At sikre de geologiske interesser i området g den landskabelige dynamik særligt knyttet til udviklingen af rimme-doppe- og klit-landskabet,
- At sikre de biologiske interesser i området særligt de naturtyper, der har været grundlaget for områdets udpegning som EF-habitatområde,
- At sikre de kulturhistoriske værdier,
- At sikre og forbedre de rekreative interesser, herunder de oplevelsesværdier, der er knyttet til de store åbne flader og udsigten ud over havet ved regulering af bebyggelse, rydning af plantager m.v. samt regulering af færdslen i området,
- At give adgang til ved landskabspleje at sikre og forbedre naturområdernes tilstand og foretage naturgenopretning i afvandede områder.

Fredningen har bestemmelser om at der ikke må foretages terrænændringer, hverken ved på- eller opfyldning, planering eller afgravning.

Det fremgår bl.a. af ansøgningen:

> "…
> Frederikshavn Kommune ønsker at renovere sandormesporet på Grenen ved etablering af en mere fast kørevej gennem nye rimmer/dobber, som har etableret sig i takt med at sandet lægger sig på nordsiden af Grenen.

Kommunen ønsker at fylde eksisterende kørerspor op med natursten samt forlænge sporet et stykke ud på stranden Se nedenstående kort. Arealet er beliggende matr.nr. 14as Skagen Markjorder.



kort 1. Kort over grenensporet med den ønskede udvidelse af belægningen med ca. 600 meter i 6 meters bredde (blå linje). De yderste rimmer og dobber er tegnet ind.

Traktorerne må jf. fredningskendelsen kører til stranden ad Nordstrandsvej som er indtegnet som en lovlig sti i fredningskendelsen.
…".

Det er om trafikseparering oplyst:
"…

Ønsket er at lave trafikspareringen ved træstolper lignende bundgarnspæle, som en stedbunden reference til det bundgarnsfiskeri, der tidligere har fundet sted på Grenen. På selve stolperne laves der diskret formidling af, hvor kystlinjen tidligere har gået, så de gående får en oplevelse, hvor hurtig Grenen vokser om året.

Se viste "Tidslinjen":

TIDSLINJEN

1.000 m lang (1km) strækning.
100 pæle - hvis opsat med 10 meter afstand.
Årstalsmarkering på udvalgte pæle
i naturtilpasset design.



Eksempel på formidling på pæle

Historisk foto af bundgarnspæle på Grenen

…"

Frederikshavn Kommune har om baggrunden for det ansøgte samt projektet yderligere oplyst:

"…

Baggrund
På Skagen Nordstrand lige vest for Grenens yderste spids, bliver stranden hvert år lidt bredere, og landskabets rimmer/dobber struktur udvidet, idet klitter og strandvolde kommer længere og længere væk fra vandkanten og bliver til nye rimmer. Mellem rimmerne dannes nye dobber, hvor grundvandet står over terrænet. Det vandmættet sand i dobberne er meget blødt og besværliggør kørslen.
Sandormen - en traktor med passagervogn - har transporteret gæster til og fra grenens spis siden slutning af 40´erne. Den kører fra parkeringspladsen ved grenen, ud gennem de nye rimmer/dobber til stranden, og videre ud til grenens spids. Når traktorerne kører igennem de bløde dobber, dannes der store vandfyldte huller som gør kørslen yderst vanskelig og sikkerhedsmæssigt uforsvarlig, idet vognen vipper kraftigt.

For at skåne maskinerne og gøre turen mere jævn for passagererne, køres der uden om hullerne, hvilket har medført at vejen er blevet bred. Den er efterhånden gået fra de oprindelig 6 meter til over 30 meter ved stranden. Det forårsager slid på beskyttet natur og laver passagen gennem rimmerne for stor.

Projekt
Frederikshavn kommune ønsker at forbedre sporet ved opbygning af en vejkasse med store sten i bunden og mindre sten imellem samt i et lag øverst. Køresporet bliver 6 meter bredt og 30-40 cm højt. Kommunen forventer, at køresporet vil komme i niveau med stranden efterhånden som sandet lægger sig omkring stenene og dermed ikke være synlig over lang afstand.
Når kørevejen er etableret, vil naturen få fred og beplantningen komme tilbage hvor der i dag bliver kørt. De store sten i bunden vil sikre at vandet i dobberne får fri passage og der ikke sker ændringer af de hydrologiske forhold i området.

…"

Frederikshavn Kommune har vedrørende Natura 2000 og bilag IV-arter oplyst:

"…

Natur
Hele området består af beskyttet natur i form af et rimmer/dobber landskab med skiftevis våd og tør klithede, store vandhuller og partier med mose. Området rummer meget store naturværdier, sjældne arter af både dyr og planter og er et vigtigt rastested for alle nordens trækfugle.
Hele området er udpeget til Natura2000 område og hele den nordlige kyststrækning er underlagt klitfredning.
Der er flere bilag IV-arter indenfor området. Især strandtudse, markfirben og andre padder. Der udover findes flere arter fra den danske rødliste.

Og:

Natura 2000 og bilag IV-arter
Projektområdet ligger indenfor natura2000 område nr. 1 for Skagen Gren, hvor udpegningsgrundlaget hovedsageligt er klithedens høje naturkvalitet med store sammenhængende arealer i noget nær naturlig tilstand og et veludviklet planteliv. Der er flere endemiske plantearter på Grenen og flere bilag IV-arter bl.a. strandtudse, spidssnudet frø og markfirben. De er alle sårbare overfor slid og forstyrrelser fra de mange besøgende.
En samlet færdsel på befæstede stier i området vurderes derfor at have en positiv påvirkning på naturtyper indenfor Natura 2000 områdets udpegningsgrundlag og for bilag IV-arterne.

Udpegningsgrundlag for Habitatområde nr. 1		
Naturtyper:	Sandbanke (1110)	Rev (1170)
	Forklit (2110)	Hvid klit (2120)
	Grå/grøn klit* (2130)	Klithede* (2140)
	Havtornklit (2160)	Gårisklit (2170)
	Skovklit (2180)	Klitlavning (2190)
	Søbred med småurter (3130)	Kransnålalge-sø (3140)
	Næringsrig sø (3150)	Brunvandet sø (3160)
	Vandløb (3260)	
Arter:	Stavsild (1103)	Marsvin (1351)

Naturtyper og arter, der udgør det gældende udpegningsgrundlag for Natura 2000-området. Tal i parentes henviser til de talkoder, som benyttes for naturtyper og arter fra habitatdirektivets bilag 1 og 2. * angiver, at der er tale om en prioriteret naturtype. Udpegningsgrundlag for habitatområder er blevet revideret som beskrevet i basisanalysen.

…".

Frederikshavn Kommune har samlet set anbefalet en dispensation:

"…
Sandormen benytter i dag en betydelig større del af klitområdet til kørsel, på grund af vand som forårsager de store huller i sandet som traktoren er nødt til at kører uden om. Hvis sporet forlænges gennem klitterne, vil vejarealet kunne begrænses til 6 meter og det omkringliggende areal retableres til klitnatur. Af nedenstående kortudsnit 3, ses forskellen på det befæstede areal på 6 meter og resten af sporet mod stranden som er fyldt med store vandfyldte huller og et efterhånden 30 meter bredt spor.
Frederikshavn kommune mener at et fast vejanlæg hele vejen ud gennem klitterne til stranden, vil beskytte naturen i nærområdet, forbedre det landskabelige udseende idet vejarealet bliver mindre og ikke så synligt som det er i dag. Endelig vurderes de rekreative interesser forbedret, idet transporten af gæster via Sandormen vil kunne foregå på en sikkerhedsmæssig forsvarlig måde ift. i dag, hvor vognen vipper kraftigt over det sidste hullede sporstykke.
Kommunen vurderer, at projektet vil have en neutral til positiv indflydelse på Natura 2000 områdets udpegningsgrundlag og på bilag IV-arter i området, fordi kørselsarealet indskrænkes til 6 meter og resten bliver tilbageført til natur.
…"

Nedenfor kortbilag 3:

Kortudsnit 3. fra 2024 hvor man nederst i billedet kan se den eksisterende del af sporet som er befæstet med stabilgrus, i modsætning til den sidste del af sporet mod stranden der efterhånden er blevet over 30 meter bred pga. de store vandfyldte huller.

Danmarks Naturfredningsforening har i en mail af 30. marts 2025 anført:

> "…
> DN er på forhånd blevet grundigt orienteret af Frederikshavn Kommune om sagerne, herunder med 2 gange besigtigelse på stedet. Vi har udtrykt vores positive holdning til projekterne, som forekommer meget gennemarbejdede. Projekterne er i høj grad udformet med henblik på at rette op på det betydelige slid på naturen, som arealerne gennem mange år har været udsat for. Vi er enige i behovet for at få etableret en stabil og holdbar kørevej til Sandormen, som kan minimere det store slid på det meget sårbare område, hvor den nye landdannelse af odden finder sted. Vi har derfor ingen indvendinger eller tilføjelser til det skriftlige materiale.
> …"

Fredningsnævnets afgørelse

Fredningen af arealerne ved Skagen Gren med omliggende vande betyder, at projektet kræver fredningsnævnets dispensation i medfør af naturbeskyttelseslovens § 50, stk. 1, hvorefter fredningsnævnet kan meddele dispensation, hvis det ansøgte ikke strider mod fredningens formål.
Det fremgår endvidere af naturbeskyttelseslovens § 50, stk. 2, at fredningsnævnet kun kan meddele dispensation fra en fredning i eller uden for et internationalt naturbeskyttelsesområde, hvis det ansøgte ikke indebærer en forringelse af naturtyper og levesteder for arter eller betydelig forstyrrelse af arter, som området er udpeget for. Fredningsnævnet kan endvidere i medfør af § 50, stk. 3 kun meddele dispensation, hvis det ansøgte ikke kan ødelægge yngle- eller rasteområder i det naturlige udbredelsesområde for de dyrearter, der er nævnt i bilag 3 til loven, eller ødelægge de plantearter, der er

nævnt i bilag 5 til loven, i alle livsstadier. Fredningsnævnet lægger efter sagens oplysninger samt det af Frederikshavn Kommune oplyste til grund, at en dispensation ikke er i strid med naturbeskyttelseslovens § 50, stk. 2 eller 3.

Fredningsnævnet finder på baggrund af udtalelsen fra Frederikshavn Kommune og sagens øvrige oplysninger, at det ansøgte projekt ikke i sig selv eller i forbindelse med andre planer kan påvirke Natura 2000-området væsentligt. Fredningsnævnet må antage, at projektet, herunder med opstilling af pæle, vil have en neutral til positiv indflydelse på udpegningsgrundlaget, hvor kørearealet indskrænkes til 6 m og resten tilbageføres til natur. Det ansøgte kan videre ikke antages at ville medføre beskadigelse/ødelæggelse af plantearter eller yngle-eller rasteområder for de dyrearter, der fremgår af habitatdirektivet.

Det er også fredningsnævnets vurdering, at projektet ikke strider mod fredningens formål.

Fredningsnævnet finder, at der kan meddeles dispensation til det ansøgte, da projektet i form af forbedring af sporet ved at mindske kørselsbredden vil medvirke til at sikre de naturmæssige forhold og samtidig sikre de rekreative forhold på Grenen ved en separering af kørende trafik og de gående turister til og fra Grenen.

Klagevejledning
Der kan klages over denne afgørelse til Miljø- og Fødevareklagenævnet. Klagefristen udløber 4 uger efter, at afgørelsen er meddelt. Er afgørelsen offentligt bekendtgjort, regnes klagefristen dog altid fra bekendtgørelsen. Klagen skal ifølge naturbeskyttelseslovens § 87 indgives via Miljø- og Fødevareklagenævnets digitale selvbetjening, jf. vejledningen på Miljø- og Fødevareklagenævnets hjemmeside www.naevneneshus.dk. Klagefristen udløber ved midnat på dagen for klagefristens udløb. Hvis klagefristen udløber på en lørdag eller en helligdag, forlænges fristen til den følgende hverdag.
Klageberettigede er, jf. naturbeskyttelseslovens § 86:

- Adressaten for afgørelsen,
- ejeren af den ejendom, som afgørelsen vedrører,
- offentlige myndigheder,
- en berørt nationalparkfond,
- lokale foreninger og organisationer, som har en væsentlig interesse i afgørelsen,
- landsdækkende foreninger og organisationer, hvis hovedformål er beskyttelse af natur og miljø, og
- landsdækkende foreninger og organisationer, som efter deres formål varetager væsentlige, rekreative interesser, når afgørelsen berører sådanne interesser.

Det er en betingelse for Miljø- og Fødevareklagenævnets behandling af en klage, at den, der klager, indbetaler et gebyr på 900 kr. for privatpersoner og 1.800 kr. for virksomheder og organisationer (2016-niveau). Klagegebyret reguleres den 1. januar hvert år efter den af Finansministeriet fastsatte sats for det generelle pris- og lønindeks som løbende offentliggjort i forslag til finanslov med virkning for klager, der modtages i Miljø- og Fødevareklagenævnet fra og med den 1. februar 2017. Miljø- og Fødevareklagenævnet offentliggør størrelsen af klagegebyret på sin hjemmeside www.naevneneshus.dk. Gebyret opkræves i forbindelse med klagens oprettelse i Miljø- og Fødevareklagenævnets digitale selvbetjening. Klagen behandles først, når gebyret er betalt. Vejledning om gebyrbetalingen kan ligeledes findes på Miljø- og Fødevareklagenævnets hjemmeside www.naevneneshus.dk. Gebyret tilbagebetales, hvis klagesagen fører til, at den påklagede afgørelse ændres eller ophæves, hvis klageren får helt eller delvis medhold i klagen, eller hvis klagen afvises som følge af overskredet

klagefrist, manglende klageberettigelse eller fordi klagen ikke er omfattet af Miljø- og Fødevareklagenævnets kompetence. Det bemærkes, at hvis den eneste ændring af den påklagede afgørelse er forlængelse af en frist for efterkommelse af en afgørelse som følge af den tid, der er medgået til at behandle sagen i Miljø- og Fødevareklagenævnet, så tilbagebetales gebyret dog ikke. Miljø- og Fødevareklagenævnet kan også beslutte at tilbagebetale klagegebyret, hvis der er indledt forhandlinger med afgørelsens adressat og/eller førsteinstansen om projekttilpasninger, og disse forhandlinger fører til, at klager trækker sin klage tilbage, eller hvis klager i øvrigt trækker sin klage tilbage, før Miljø- og Fødevareklagenævnet har truffet afgørelse i sagen. Gebyret tilbagebetales dog ikke, hvis Miljø- og Fødevareklagenævnet vurderer, at der er forhold, der taler imod at tilbagebetale gebyret, f.eks. hvis klagen trækkes tilbage meget sent, herunder efter at klager har haft et afgørelsesudkast i partshøring.

En dispensation må i henhold til naturbeskyttelseslovens § 87, stk. 3, ikke udnyttes, før klagefristen er udløbet, eller behandling af en eventuel klage måtte være afsluttet.

Det følger endvidere af naturbeskyttelseslovens § 50, stk. 1, jf. § 66, stk. 2, at dispensationen bortfalder, hvis den ikke udnyttes inden 3 år efter, at den er meddelt.

Med venlig hilsen



Niels Bjerre

Denne afgørelse fremsendes til:

1. Ditte Svendsen,
2. Per Faurholt,
3. Styrelsen for Grøn Arealomlægning og Vandmiljø,
4. Frederikshavn Kommune, GEO-2024-06898,
5. Danmarks Naturfredningsforening, København,
6. Danmarks Naturfredningsforening, Frederikshavn,
7. Dansk Ornitologisk Forening, København,
8. Dansk Ornitologisk Forening, Frederikshavn,
9. Dansk Botanisk Forening v/ Flemming Thorning-Lund,
10. Friluftsrådet, centralt,
11. Friluftsrådet kreds Vendsyssel,
12. Naturstyrelsen Vendsyssel.

Fredningsnævnet for Nordjylland, nordlig del,
Mail: nordjyllandnord@fredningsnaevn.dk,
Telefon 3025 5459.

Den 24. juni 2025

Frederikshavn Kommune

FN-NJN-13-2025: Bunkertransformation og etablering af Solopgangsplads ved Skagen Gren.

Fredningsnævnet har den 28. februar 2025 fra Frederikshavn Kommune modtaget en ansøgning om tilladelse til at foretage en bunkertransformation samt etablering af en solopgangsplads ved Skagen Gren på matr.nr. 14as Skagen Markjorder, der ejes af Frederikshavn Kommune.

Fredningsnævnet har tidligere besigtiget arealerne og har herefter i denne sag efter foretagen høring truffet afgørelse på skriftligt grundlag med deltagelse af det samlede nævn.

Fredningsnævnet har besluttet at meddele dispensation. Begrundelsen for afgørelsen fremgår nedenfor i afsnittet om fredningsnævnets afgørelse.

Sagens baggrund

Arealerne er omfattet af Naturklagenævnets afgørelse af 27. juni 2007 om fredning af Skagen Gren med omliggende vande, der har til formål at:

- At sikre de geologiske interesser i området g den landskabelige dynamik særligt knyttet til udviklingen af rimme-doppe- og klit-landskabet,
- At sikre de biologiske interesser i området særligt de naturtyper, der har været grundlaget for områdets udpegning som EF-habitatområde,
- At sikre de kulturhistoriske værdier,
- At sikre og forbedre de rekreative interesser, herunder de oplevelsesværdier, der er knyttet til de store åbne flader og udsigten ud over havet ved regulering af bebyggelse, rydning af plantager m.v. samt regulering af færdslen i området,
- At give adgang til ved landskabspleje at sikre og forbedre naturområdernes tilstand og foretage naturgenopretning i afvandede områder.

Fredningen har bestemmelser om, at der ikke må foretages terrænændringer, hverken ved på- eller opfyldning, planering eller afgravning, og at der ikke må opstilles skæmmende indretninger.

Det fremgår bl.a. af ansøgningen:
"…

GRENENBUNKEREN

DEN GENNEMSKÅREDE BUNKER

Ideen

Grenenbunkeren ligger som en prop i landskabet, som de besøgende skal udeom for at komme frem til Grenen. Ved at lade stien kile sig smalt igennem bunkeren skabes der et unikt mellemrum, der på den ene side gør bunkerens indre tilgængeligt for de besøgendes nysgerrighed, og på den anden side inviterer lyset og naturen ind.

Udførelse

Gennemskæringen skal udføres med en diamantklinge, der kan skære igennem både beton og armering. Mellemrummet skal være 2-3 m bredt. Efter gennemskæring laves statisk efterprøvning for bygningskroppens styrke og stabilitet. Eksisterende udgange vil blive publikumssikret med værn udført i armeringsjern eller lign. og bygningen vil skulle godkendes af Frederikshavn Kommune ift. bygningsreglementet.

1. Verdenskrigsbunker, Holland

DEN BORTSPRÆNGTE BUNKER

SOLOPGANGSPLADSEN

Ideen

Den bortsprængte bunker danner sammen med kystsikringen en pladsdannelse på forstranden, som vi ønsker at forskønne, gøre tilgængelig og at skabe et naturligt møde- og opholdssted på ruten.

Der ønskes etableret et cirkelformet betondæk, som en tydelig reference til solnedgangspladsen i Gl. Skagen. I samme størrelse - diameter 20 m. Her vil brudstykker af den bortsprængte bunker integreres som udsmykning. Cirklens kant kan bruges som bænk, med mulighed for at tage et hvil og nyde udsigten til soloppgangen/Grenen/Sælbunkeren/havet.

Udførelse

Pladsdannelsen skal støbes på stedet, og der vil anvendes genbrugsbeton bestående af 50 % søsten.

Solnedgangspladsen - Gl. Skagen

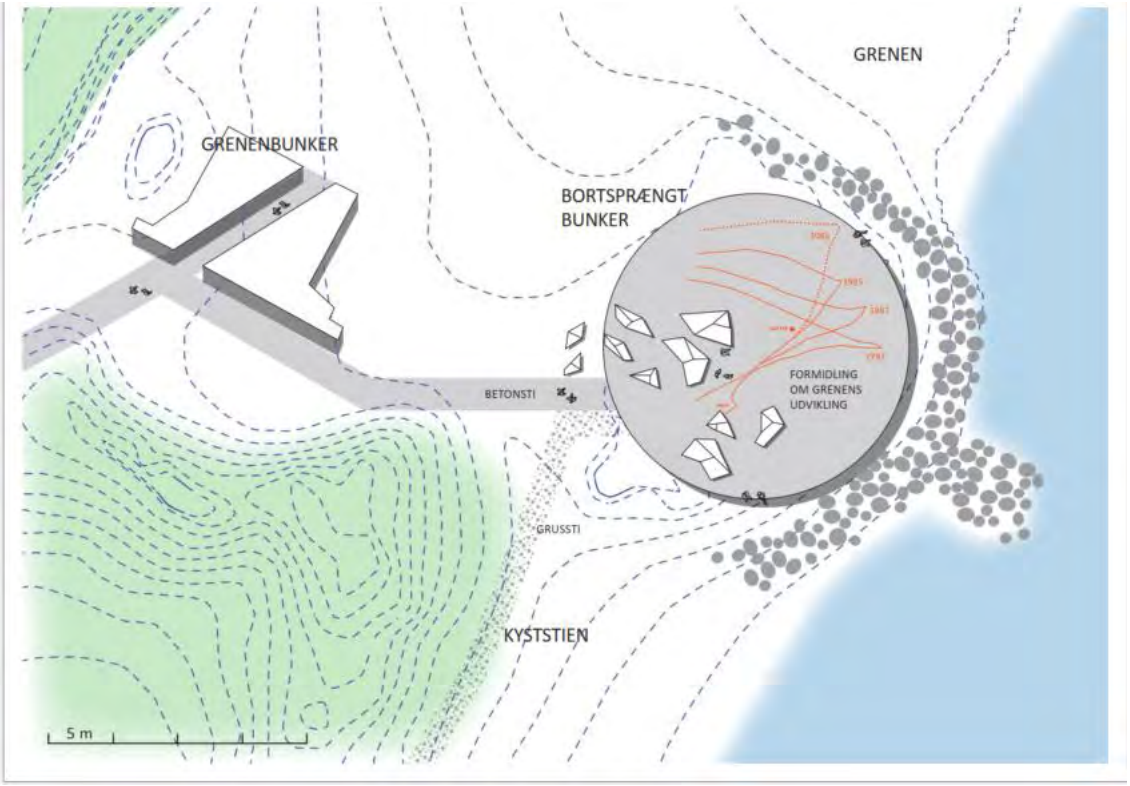

Denne ansøgning skal ses i sammenhæng med fredningsnævnets sag, FN-NJN-59-2024, hvor der den 18. maj 2025 blev meddelt dispensation til at forbedre ankomst og stiforløb ved Skagen Gren.

Frederikshavn Kommune har i en mail af 23. april 2025 vedrørende Natura 2000 og bilag IV-arter oplyst følgende:

"…

Natura 2000 og bilag IV-arter

Projektområdet ligger indenfor natura2000 område nr. 1 for Skagen Gren, hvor udpegningsgrundlaget hovedsageligt er klithedens høje naturkvalitet med store sammenhængende arealer i noget nær naturlig tilstand og et veludviklet planteliv. Der er flere endemiske plantearter på Grenen og flere bilag IV-arter bl.a. strandtudse, spidssnudet frø og markfirben. De er alle sårbare overfor slid og forstyrrelser fra de mange besøgende.

En samlet færdsel på befæstede stier i området vurderes derfor at have en positiv påvirkning på naturtyper indenfor Natura2000 områdets udpegningsgrundlag og for bilag IV-arterne.

Udpegningsgrundlag for Habitatområde nr. 1		
Naturtyper:	Sandbanke (1110)	Rev (1170)
	Forklit (2110)	Hvid klit (2120)
	Grå/grøn klit* (2130)	Klithede* (2140)
	Havtornklit (2160)	Gårisklit (2170)
	Skovklit (2180)	Klitlavning (2190)
	Søbred med småurter (3130)	Kransnålalge-sø (3140)
	Næringsrig sø (3150)	Brunvandet sø (3160)
	Vandløb (3260)	
Arter:	Stavsild (1103)	Marsvin (1351)

Naturtyper og arter, der udgør det gældende udpegningsgrundlag for Natura 2000-området. Tal i parentes henviser til de talkoder, som benyttes for naturtyper og arter fra habitatdirektivets bilag 1 og 2. * angiver, at der er tale om en prioriteret naturtype. Udpegningsgrundlag for habitatområder er blevet revideret som beskrevet i basisanalysen.

..."

Frederikshavn Kommune har videre oplyst:

"…

Materialerne fra den gennemskårede bunker vil blive kørt i depot, knust og genanvendt som bundopbygning.

Nedenfor er der en beskrivelse af, hvordan Ankomsten på Grenen under ét etableres i fire anlægsfaser.

Udførelsesfaser:

A Etablering af belægning på delstrækning 2, så der kan foregå publikumsfærdsel i området på en sikker måde under anlægsarbejdet.

B. Anlægsarbejde på Den Gennemskårne bunker og Solopgangspladsen.Etablering af midlertidig arbejdsvej (køreplader) på delstrækning 1

C. Etablering af fast stiforbindelse i beton på delstrækning 1
Retablering af klitter og beplantning omkring delstrækning 1 efter endt anlægsarbejde.

D. Etablering af belægning på delstrækning 3

Danmarks Naturfredningsforening har i mail af 30. marts 2025 bemærket:

> "…
> DN er på forhånd blevet grundigt orienteret af Frederikshavn Kommune om sagerne, herunder med 2 gange besigtigelse på stedet. Vi har udtrykt vores positive holdning til projekterne, som forekommer meget gennemarbejdede. Projekterne er i høj grad udformet med henblik på at rette op på det betydelige slid på naturen, som arealerne gennem mange år har været udsat for.
> …
> Vi har derfor ingen indvendinger eller tilføjelser til det skriftlige materiale.
> …"

Fredningsnævnets afgørelse

Fredningen af arealerne ved Skagen Gren med omliggende vande betyder, at projektet kræver fredningsnævnets dispensation i medfør af naturbeskyttelseslovens § 50, stk. 1, hvorefter fredningsnævnet kan meddele dispensation, hvis det ansøgte ikke strider mod fredningens formål.

Det fremgår endvidere af naturbeskyttelseslovens § 50, stk. 2, at fredningsnævnet kun kan meddele dispensation fra en fredning i eller uden for et internationalt naturbeskyttelsesområde, hvis det ansøgte ikke indebærer en forringelse af naturtyper og levesteder for arter eller betydelig forstyrrelse af arter, som området er udpeget for. Fredningsnævnet kan endvidere i medfør af § 50, stk. 3 kun meddele dispensation, hvis det ansøgte ikke kan ødelægge yngle- eller rasteområder i det naturlige

udbredelsesområde for de dyrearter, der er nævnt i bilag 3 til loven, eller ødelægge de plantearter, der er nævnt i bilag 5 til loven, i alle livsstadier.

Det er fredningsnævnets vurdering på baggrund af udtalelsen fra Frederikshavn Kommune af 23. april 2025 og sagens øvrige oplysninger, at det ansøgte projekt ikke i sig selv eller i forbindelse med andre planer kan påvirke Natura 2000-området væsentligt. Fredningsnævnet må på baggrund af projektets karakter antage, at det ansøgte ikke vil medføre beskadigelse/ødelæggelse af plantearter eller yngle- eller rasteområder for de dyrearter, der fremgår af habitatdirektivet.

En dispensation til det ansøgte projekt findes derfor ikke at være i strid med naturbeskyttelseslovens § 50, stk. 2 eller 3.

Det er fredningsnævnets vurdering, at projektet ikke strider mod fredningens formål, og da der i sagen er tale om gennemskæring af en eksisterende bunker og etablering af et betondæk oven på en bortsprængt bunker, kan fredningsnævnet meddele dispensation til gennemførelse af projektet. Fredningsnævnet har i den forbindelse lagt vægt på oplysningerne om bortskaffelse af materialerne fra den gennemskårne bunker og den nærmere beskrivelse af udførelsesfasen.

Klagevejledning

Der kan klages over denne afgørelse til Miljø- og Fødevareklagenævnet. Klagefristen udløber 4 uger efter, at afgørelsen er meddelt. Er afgørelsen offentligt bekendtgjort, regnes klagefristen dog altid fra bekendtgørelsen. Klagen skal ifølge naturbeskyttelseslovens § 87 indgives via Miljø- og Fødevareklagenævnets digitale selvbetjening, jf. vejledningen på Miljø- og Fødevareklagenævnets hjemmeside www.naevneneshus.dk. Klagefristen udløber ved midnat på dagen for klagefristens udløb. Hvis klagefristen udløber på en lørdag eller en helligdag, forlænges fristen til den følgende hverdag.
Klageberettigede er, jf. naturbeskyttelseslovens § 86:

- Adressaten for afgørelsen,
- ejeren af den ejendom, som afgørelsen vedrører,
- offentlige myndigheder,
- en berørt nationalparkfond,
- lokale foreninger og organisationer, som har en væsentlig interesse i afgørelsen,
- landsdækkende foreninger og organisationer, hvis hovedformål er beskyttelse af natur og miljø, og
- landsdækkende foreninger og organisationer, som efter deres formål varetager væsentlige, rekreative interesser, når afgørelsen berører sådanne interesser.

Det er en betingelse for Miljø- og Fødevareklagenævnets behandling af en klage, at den, der klager, indbetaler et gebyr på 900 kr. for privatpersoner og 1.800 kr. for virksomheder og organisationer (2016-niveau). Klagegebyret reguleres den 1. januar hvert år efter den af Finansministeriet fastsatte sats for det generelle pris- og lønindeks som løbende offentliggjort i forslag til finanslov med virkning for klager, der modtages i Miljø- og Fødevareklagenævnet fra og med den 1. februar 2017. Miljø- og Fødevareklagenævnet offentliggør størrelsen af klagegebyret på sin hjemmeside www.naevneneshus.dk. Gebyret opkræves i forbindelse med klagens oprettelse i Miljø- og Fødevareklagenævnets digitale selvbetjening. Klagen behandles først, når gebyret er betalt. Vejledning om gebyrbetalingen kan ligeledes findes på Miljø- og Fødevareklagenævnets hjemmeside www.naevneneshus.dk. Gebyret tilbagebetales, hvis klagesagen fører til, at den påklagede afgørelse ændres eller ophæves, hvis klageren får helt eller delvis medhold i klagen, eller hvis klagen afvises som følge af overskredet klagefrist, manglende klageberettigelse eller fordi klagen ikke er omfattet af Miljø- og

Fødevareklagenævnets kompetence. Det bemærkes, at hvis den eneste ændring af den påklagede afgørelse er forlængelse af en frist for efterkommelse af en afgørelse som følge af den tid, der er medgået til at behandle sagen i Miljø- og Fødevareklagenævnet, så tilbagebetales gebyret dog ikke. Miljø- og Fødevareklagenævnet kan også beslutte at tilbagebetale klagegebyret, hvis der er indledt forhandlinger med afgørelsens adressat og/eller førsteinstansen om projekttilpasninger, og disse forhandlinger fører til, at klager trækker sin klage tilbage, eller hvis klager i øvrigt trækker sin klage tilbage, før Miljø- og Fødevareklagenævnet har truffet afgørelse i sagen. Gebyret tilbagebetales dog ikke, hvis Miljø- og Fødevareklagenævnet vurderer, at der er forhold, der taler imod at tilbagebetale gebyret, f.eks. hvis klagen trækkes tilbage meget sent, herunder efter at klager har haft et afgørelsesudkast i partshøring.

En dispensation må i henhold til naturbeskyttelseslovens § 87, stk. 3, ikke udnyttes, før klagefristen er udløbet, eller behandling af en eventuel klage måtte være afsluttet.
Det følger endvidere af naturbeskyttelseslovens § 50, stk. 1, jf. § 66, stk. 2, at dispensationen bortfalder, hvis den ikke udnyttes inden 3 år efter, at den er meddelt.

Med venlig hilsen



Niels Bjerre

Denne afgørelse fremsendes til:

1. Ditte Svendsen,
2. Per Faurholt,
3. Styrelsen for Grøn Arealomlægning og Vandmiljø,
4. Frederikshavn Kommune, GEO-2024-06898,
5. Danmarks Naturfredningsforening, København,
6. Danmarks Naturfredningsforening, Frederikshavn,
7. Dansk Ornitologisk Forening, København,
8. Dansk Ornitologisk Forening, Frederikshavn,
9. Dansk Botanisk Forening v/ Flemming Thorning-Lund,
10. Friluftsrådet, centralt,
11. Friluftsrådet kreds Vendsyssel,
12. Naturstyrelsen Vendsyssel.

Fredningsnævnet for Nordjylland, nordlig del,

Mail: nordjyllandnord@fredningsnaevn.dk,

Telefon 3025 5459.

Den 2. januar 2026

FN-NJN-75 2025: Afholdelse af cykelløb indenfor fredningen af Skagen Gren

Denne afgørelse er behandlet som en formandsafgørelse efter § 10, stk. 5, i bekendtgørelse om forretningsorden for fredningsnævn.

Fredningsnævnet har den 4. november 2025 fra Frederikshavn Kommune modtaget en ansøgning om tilladelse til at gennemføre et cykelløb indenfor fredningen af Skagen Gren.

Ansøgningen er sendt i forlængelse af den dispensation, som fredningsnævnet gav den 24. februar 2025 til afholdelse af et løb i 2025, og cykelløbet ønskes nu gentaget i 2026 og nogle år frem.

Det hedder i fredningsnævnets afgørelse af 24. februar 2025:

> "…
>
> Fredningsnævnet har den 22. januar 2025 fra Frederikshavn Kommune modtaget ansøgning om tilladelse til at gennemføre et cykelløb, " Kaffegrums & grusveje" på matr.nr. 14el og 14aæ Skagen Markjorder, samt 14 as Skagen Markjorder, der ejes af henholdsvis Realdania A/S, Peter Eberth og Frederikshavn Kommune.
>
> Alle lodsejere har meddelt tilladelse til gennemførelse af cykelløbet.
>
> Ansøgningen er indsendt på vegne Flemming Søndergaard, som ansøger om dispensation til at gennemføre løbet i de kommende 5 år.
>
> Fredningsnævnet har efter telefonisk kontakt til Danmarks Naturfredningsforening behandlet sagen på skriftligt grundlag som formandsafgørelse i medfør af forretningsorden for fredningsnævn § 10, stk.5.
>
> Fredningsnævnet har besluttet at meddele delvis dispensation.
>
> <u>Sagens Baggrund</u>
>
> Cykelløbet berører følgende fredninger:
>
> Fredning af Skagen Gren med omliggende vande,
>
> Fredning af Skagen Sønderstrand og Fyrbakken,
>
> Fredning af Klitgården, Fredensklit og Damsted klit,
>
> Fredning af Hulsig Hede,
>
> Fredning af Råbjerg Mile.

Frederikshavn Kommune har vurderet, at der alene skal søges dispensation fra fredning af Skagen Gren, som indeholder en bestemmelse om forbud mod afholdelse af sportsstævner og lignende arrangementer. Cykelløbet strider ikke imod de andre fredningskendelser. Løbet i de øvrige fredninger berører alene eksisterede stier, hvor der i forvejen cykles.

Fredningen af Skagen Gren med omliggende vande har til formål

At sikre de geologiske interesser i området og den landskabelige dynamik særligt knyttet til udviklingen af rimme-doppe- og klit-landskabet,

At sikre de biologiske interesser i området særligt de naturtyper, der har været grundlaget for områdets udpegning som EF-habitatområde,

At sikre de kulturhistoriske værdier,

At sikre og forbedre de rekreative interesser, herunder de oplevelsesværdier, der er knyttet til de store åbne flader og udsigten ud over havet ved regulering af bebyggelse, rydning af plantager m.v. samt regulering af færdslen i området,

At give adgang til ved landskabspleje at sikre og forbedre naturområdernes tilstand og foretage naturgenopretning i afvandede områder.

Frederikshavn Kommune har vedrørende Natura 2000- og Habitatforhold oplyst følgende:

"…

Hele Grenenfredningen ligger inden for Natura2000 område 1. Skagen Gren og Skagerrak. Udpegningsgrundlaget er Grenens klitnaturtyper, rimmer/doppersystemer og dertil hørende padder, trækfugle og en række sjældne plantearter.

Idet cykelløbet afholdes indenfor eksisterende grusveje og stier, og der kun er en meget lille del af fredningen som benyttes i ganske kort tid, vurderes arrangementet ikke at påvirke udpegningsgrundlaget eller eksisterende bilag IV-arter. Dertil lægges til grund, at området er et velbesøgt turistområde. …"

Frederikshavn Kommune har anbefalet, at der meddeles dispensation på følgende baggrund:

"… At der cykles ad veje og stier med offentlig adgang og hvor der i forvejen kører en del cyklister,

At deltagerne mødes ved Det Grå Fyr, og at der ikke vil blive opsat telte eller lignende ifm. løbet,

At deltagerne cykler gennem en meget lille del af fredningen og må formodes at være ude af fredningen inden for en ½ time efter start,

At arrangementet ikke forhindrer andre brugere i at benytte området samtidig,

At cykelløbet ikke vurderes at påvirke hverken fredningen, udpegningsgrundlaget for Natura2000 området eller sjældne dyr og planter på ruten. …"

Fredningsnævnets afgørelse

Fredning af arealer ved Skagen Gren med omliggende vande betyder, at projektet kræver fredningsnævnets dispensation i medfør af naturbeskyttelseslovens § 50, stk.1, hvorefter fredningsnævnet kan meddele dispensation, hvis det ansøgte ikke strider mod fredningens formål.

Det fremgår videre af naturbeskyttelseslovens § 50, stk.2, at fredningsnævnet kun kan meddele dispensation fra fredningen i eller uden for et internationalt naturbeskyttelsesområde, hvis det ansøgte ikke indebærer en forringelse af naturtyper og levesteder for arter eller betydelig forstyrrelse af arter, som området er udpeget for.

Fredningsnævnet kan endvidere i medfør af § 50, stk. 3,kun meddele dispensation, hvis det ansøgte ikke kan ødelægge yngle-eller rasteområder i det naturlige udbredelsesområde for de dyrearter, der er nævnt i bilag 3 til loven, eller ødelægge de plantearter, der er nævnt i bilag 5 til loven, i alle livsstadier.

Fredningsnævnet har efter den modtagne udtalelse fra Frederikshavn Kommune vurderet, at det ansøgte ikke vil medføre en negativ påvirkning af Natura 2000-området eller dyre- og plantearter nævnt i Habitatdirektivets bilag IV. Fredningsnævnet vurderer herefter, at det ansøgte ikke er i strid med naturbeskyttelseslovens § 50, stk. 2 eller 3.

Fredningsnævnet vurderer heller ikke, at det ansøgte er i strid med fredningen. Under hensyn til, at cykelløbet alene berører en mindre del af fredningen, og at arrangementet ikke forhindrer andre brugere i at benytte området samtidigt, kan fredningsnævnet meddele dispensation.

Denne dispensation gælder dog alene løbet i 2025, således at der efter afholdelse af løbet kan foretages en evaluering af Frederikshavn Kommune. Denne evaluering kan indgå i grundlaget for behandlingen af ny ansøgning.

…"

Frederikshavn Kommune har i forbindelse med sin nye ansøgning oplyst følgende:

"…

Løbet blev afholdt som planlagt med 30 deltagere. Der blev kørt roligt gennem fredningen og cykelløbet var ikke generende for andre brugere i området. Der blev cyklet i samlet flok, og tiden med cykler indenfor fredningen var derfor meget kort. Kommunen har ikke modtaget klager over løbet fra brugere eller ejer af arealerne.

På grund af årstiden for afholdelse af løbet, før ynglesæsonen, vurderes løbet heller ikke at have generet vildtet indenfor fredningen. Afgørende er dog også, at der udelukkende blev cyklet ad veje og stier, hvor der året rundt er mange mennesker, og vildtet derfor har vænnet sig til trafik.

…

Ansøgning for 2026

Cykelløbet ønskes gentaget i 2026, og der ansøges derfor om en dispensation til samme rute og samme vilkår som i 2025 (kopi af ansøgning samt fredningsnævnets dispensation fra 2025 er vedlagt). Hvis det er muligt, ønskes en 5-årig tilladelse. Løbet planlægges afholdt hvert år sidst i marts måned.

Frederikshavn Kommunes anbefaling

Frederikshavn Kommune anbefaler at fredningsnævnet meddeler tilladelse, da løbet ikke vurderes at genere naturen og brugere af området. Ligeledes vurderes fredningskendelsens hovedformål ikke at blive påvirket, da der udelukkende benyttes veje og stier hvor det i forvejen er tilladt at cykle.

…"

Det er oplyst, at løbet planlægges afholdt hvert år sidst i marts måned.

Fredningsnævnets afgørelse

Fredning af arealer ved Skagen Gren med omliggende vande betyder, at projektet kræver fredningsnævnets dispensation i medfør af naturbeskyttelseslovens § 50, stk.1, hvorefter fredningsnævnet kan meddele dispensation, hvis det ansøgte ikke strider mod fredningens formål.

Det fremgår videre af naturbeskyttelseslovens § 50, stk.2, at fredningsnævnet kun kan meddele dispensation fra fredningen i eller uden for et internationalt naturbeskyttelsesområde, hvis det ansøgte ikke indebærer en forringelse af naturtyper og levesteder for arter eller betydelig forstyrrelse af arter, som området er udpeget for. Fredningsnævnet kan endvidere i medfør af § 50, at.3 kun meddele dispensation, hvis det ansøgte ikke kan ødelægge yngle-eller rasteområder i det naturlige udbredelsesområde for de dyrearter, der er nævnt i bilag 3 til loven, eller ødelægge de plantearter, der er nævnt i bilag 5 til loven, i alle livsstadier.

Fredningsnævnet har efter udtalelsen fra Frederikshavn Kommune i den første sag vurderet, at det ansøgte ikke vil medføre en negativ påvirkning af Natura 2000-området eller dyre- og plantearter nævnt i Habitatdirektivets bilag IV. Fredningsnævnet vurderer herefter, at det ansøgte ikke er i strid med naturbeskyttelseslovens § 50, stk. 2 eller 3.

Fredningsnævnet vurderer heller ikke, at det ansøgte er i strid med fredningen.

Under hensyn til, at cykelløbet alene berører en mindre del af fredningen, og at arrangementet ikke forhindrer andre brugere i at benytte området samtidigt, kan fredningsnævnet meddele dispensation til afholdelse af cykelløbet kaldet *Kaffegrums og Grusveje*.

På baggrund af evalueringen fra Frederikshavn Kommune finder fredningsnævnet, at dispensationen kan gælde for en femårig periode fra 2026 til og med 2030.

Klagevejledning

Der kan klages over denne afgørelse til Miljø- og Fødevareklagenævnet. Klagefristen er 4 uger efter, at afgørelsen er meddelt. Er afgørelsen offentlig bekendtgjort, regnes fristen dog altid fra bekendtgørelsen. Klagen skal ifølge naturbeskyttelseslovens § 87 indgives vis Miljø- og Fødevareklagenævnets digitale selvbetjening, jf. vejledningen på Miljø- og Fødevareklagenævnets hjemmeside

www.naevneneshus.dk. Klagefristen udløber ved midnat på dagen for klagefristens udløb. Hvis klagefristen udløber på en lørdag eller en helligdag, forlænges fristen til den følgende hverdag.

Klageberettigede er jf. naturbeskyttelseslovens § 86:

- Adressaten for afgørelsen,

- Ejeren af den ejendom, som afgørelsen vedrører,

- Offentlige myndigheder,

- En berørt nationalparkfond,

- Lokale foreninger og organisationer, som har væsentlig interesse i afgørelsen,

- Landsdækkende foreninger og organisationer, som efter deres formål varetager væsentlige

rekreative interesser, når afgørelsen berører sådanne interesser.

Det er en betingelse for Miljø- og Fødevareklagenævnets behandling af en klage, at den, der klager, indbetaler et gebyr på 900 kr. for privatpersoner og 1.800 kr. for virksomheder og organisationer (2016-niveau). Klagegebyret reguleres den 1. januar hvert år efter den af Finansministeriet fastsatte sats for det generelle pris- og lønindeks som løbende offentliggjort i forslag til finanslov med virkning for klager, der modtages i Miljø- og Fødevareklagenævnet fra og med den 1. februar 2017. Miljø- og Fødevareklagenævnet offentliggør størrelsen af klagegebyret på sin hjemmeside www. naevneneshus.dk. Gebyret opkræves i forbindelse med klagens oprettelse i Miljø- og Fødevareklagenævnets digitale selvbetjening. Klagen behandles først, når gebyret er betalt.

Vejledning om gebyrbetalingen kan ligeledes findes på Miljø- og Fødevareklagenævnets hjemmeside www.naevneneshus.dk. Gebyret tilbagebetales, hvis klagesagen fører til, at den påklagede afgørelse ændres eller ophæves, hvis klageren får helt eller delvist medhold i klagen, eller hvis klagen afvises som følge af overskreden klagefrist, manglende klageberettigelse eller fordi klagen ikke er omfattet af Miljø- og Fødevareklagenævnets kompetence. Det bemærkes, at hvis den eneste ændring af den påklagede afgørelse er forlængelse af en frist for efterkommelse af en afgørelse som følge af den tid, der er medgået til at behandle sagen i Miljø- og Fødevareklagenævnet, så tilbagebetales gebyret dog ikke.

Miljø- og Fødevareklagenævnet kan også beslutte at tilbagebetale gebyret, hvis der er indledt forhandlinger med afgørelsens adressat og/eller førsteinstansen om projekttilpasninger, og disse forhandlinger fører til, at klager trækker sin klage tilbage, eller hvis klager i øvrigt trækker sin klage tilbage, før Miljø- og Fødevareklagenævnet har truffet afgørelse i sagen. Gebyret tilbagebetales dog ikke, hvis Miljø- og Fødevareklagenævnet vurderer, at der er forhold, der taler imod at tilbagebetale gebyret, f.eks. hvis klagen trækkes tilbage meget sent, herunder efter at klager har haft afgørelsesudkast i partshøring.

En dispensation må i henhold til naturbeskyttelseslovens § 87, stk. 3 ikke udnyttes, før klagefristen er udløbet, eller behandling af en eventuel klage måtte være afsluttet.

Det følger videre af naturbeskyttelseslovens § 50, stk.1, jf. § 66, stk.2, at dispensationen bortfalder, hvis den ikke er udnyttet inden 3 år efter den er meddelt.

Med venlig hilsen

Niels Bjerre

Denne afgørelse sendes til:

1. Ditte Svendsen,
2. Jens Borup,
3. Ministeriet for Grøn Arealomlægning og Vandmiljø (SGAV),
4. Frederikshavn Kommune, GEO2024-06598,
5. Danmarks Naturfredningsforening, København,
6. Danmarks Naturfredningsforening, Frederikshavn,
7. Dansk Ornitologisk Forening, København,
8. Dansk Ornitologisk Forening, Frederikshavn,
9. Dansk Botanisk Forening v/ Flemming Thorning-Lund,
10. Friluftsrådet, centralt,
11. Friluftsrådet, kreds Vendsyssel,
12. Realdania,
13. Peter Eberth.

Fredningsnævnet for Nordjylland, nordlig del

Telefon 3025 5459,

Mail: nordjyllandnord@fredningsnaevn.dk

Den 7. marts 2026

Frederikshavn Kommune,

FN-NJN-76-2025: ansøgning om tilladelse til at nedgrave fibernet.

Fredningsnævnet har den 14. november 2025 fra Frederikshavn Kommune modtaget ansøgning om tilladelse til at nedlægge fibernet i den østlige del af Skagen på matr.nr. 7000ft, Skagen Bygrunde, og matr.nr. 7000eæ, Skagen Markjorder, som begge er offentlig vej samt på matr.nr. 40b, Skagen Markjorder, tilhørende ejendommen Bøjlevejen 48, der ejes af Lars Erik Pedersen og matr.nr. 42b, Skagen Markjorder, tilhørende ejendommen Gl. Fyrvej 6, der tilhører Tage Kilsgaard Rasmussen, som har bestilt fiberforbindelsen.

De berørte lodsejere har samtykket i det ansøgte.

Fredningsnævnet har efter foretagen høring besluttet at meddele dispensation. Sagen er behandlet som formandsafgørelse i medfør af forretningsorden for fredningsnævn § 10, stk.5.Begrundelsen for afgørelsen fremgår neden for i afsnittet om fredningsnævnets afgørelse.

Sagens baggrund

Samtlige matr.nr. er omfattet af Naturklagenævnets afgørelse af 27. juni 2007 om fredning af Skagen Gren med omliggende vande, der har til formål

- at sikre de geologiske interesser i området og den landskabelige dynamik særligt knyttet til udviklingen af rimme-doppe- og klit - landskabet
- at sikre de biologiske interesser i området særligt de naturtyper, der har været grundlaget for områdets udpegning som EF.habitat-område
- at sikre de kulturhistoriske værdier
- at sikre og forbedre de rekreative interesser, herunder de opleve1sesværdier, der er knyttet til de store åbne flader og udsigten over havet ved regulering af bebyggelse, rydning af plantager m.v., samt regulering af færdslen i området
- at give adgang til ved landskabspleje at sikre og forbedre naturområdernes tilstand og foretage naturgenopretning i afvandede områder.

og har en bestemmelse om, at der ikke må foretages terrænændringer.

Det fremgår bl.a. af ansøgningen:

"…

Vedhæftet er et oversigtskort over fibernettets placering. Nedpløjningen vil have en dybde på 50 centimeter samt en bredde på ca. 3 centimeter. Projektområdet ligger delvist inden for de to fredninger Skagen Gren med omliggende vande (NKN-111- 00008) samt fredningen Skagen Sønderstrand og Fyrbakken (FS nr. 1/1994). Ifølge Skagen Grens fredningskendelse § 13 stk. 1 må der ikke foretages jordbearbejdning. Derudover har begge fredninger forbud mod terrænændringer i § 3, stk. 1 og § 4 i hhv. fredningen af Skagens Gren samt Skagen Sønderstrand og Fyrbakken. Projektet vil ikke indebære jordbearbejdning eller terrænændringer, da nedpløjningen ikke indebærer blanding af jordlag og at der planlægges retablering af terræn i tilfælde af mindre terrænændringer som følge af arbejdet.

Kommunens indstilling

Størstedelen af projektområdet er § 3-beskyttet hede samt i landzonen. Kommunen har tidligere på en del af strækningen givet dispensation fra Naturbeskyttelseslovens § 3 til nedlægning af trykledning. Da projektområdet er lignende og har mindre omfang end tidligere projekt er kommunen

indstillet på at dispensere igen. Vilkårene vil omfatte at jorden ikke graves op og at terrænet retableres i tilfælde af terrænændringer. Det er kommunens forventning, at arealet hurtigt vil fremstå uændret

…".

Frederikshavn Kommune har i mail af 2. februar 2026 om Natura 2000- og Bilag-IV-arter oplyst følgende:

"…

Det nærmeste Natura 2000-område er habitatområde nr. 1 "Skagen Gren og Skagerak", der er ca. 260 meter nord for projektet. Indenfor Natura 2000-området er der kortlagt naturtyperne sandbanke, rev, forklit, hvid klit, grå/grøn klit*, klithede*, havtornklit, gårisklit, skovklit, klitlavning, søbred med småurter, kransnålalge-sø, næringsrig sø, brunvandet sø, vandløb. Naturtyperne med "*" er prioriterede naturtyper. Arterne stavsild (*Alosa fallax*) og marsvin (*Phocoena phocoena*) fremgår også på udpegningsgrundlaget. De nærmeste prioriterede habitatnaturtyper, kortlagt af Miljøstyrelsen, er grå/grøn klit (god tilstand), som er ca. 380 meter nordøst for projektet og klithede (ringe tilstand), som er ca. 500 meter nordøst for projektet.

Det er kommunens vurdering, at det ansøgte projektet ikke påvirker stavsild og marsvin, da de er tilknyttet det marine miljø. Samtidig er det kommunens vurdering, at projektet vil have en neutral påvirkning på naturtyperne i det nærliggende natura 2000- område, da projektet er af begrænset omfang og ikke forventes at medføre tilstandsændringer, hvis vilkår overholdes.

Bilag IV-arter

En række dyr og planter omfattet af habitatdirektivets bilag IV kan have levested, fødesøgningsområde eller sporadisk opholdssted i området. Potentiel forekomst i området af de nævnte bilag IV-arter vurderes knyttet til områdets beskyttede naturarealer, småskove, vandløb og udyrkede arealer i øvrigt

På baggrund af faglig rapport nr. 635 fra DMU samt øvrigt kendskab til området vurderes umiddelbart, at det kunne være: Markfirben s. 108, Odder s. 92, Dværgflagermus s. 72, Skimmelflagermus s. 64, Sydflagermus s. 61, Langøret Flagermus s. 57, Brunflagermus s. 54, Vandflagermus s. 42. Kommunen har ikke detaljeret kendskab til de enkelte arters forekomst i området, men der er adskillige observationer af markfirben omkring Gl. Fyrvej. Derfor stilles følgende vilkår: Arbejdet skal foregå i markfirbens dvaleperiode (oktober til marts), der må ikke køres udenfor det planlagte område og eventuelle terrænændringer skal retableres efter endt arbejde. Markfirben vil sporadisk kunne befinde sig på vejen, men det er kommunens vurdering at artens habitat samt yngle- og rasteområder vil være i den omkringværende natur.

Det er kommunens vurdering, at projektet vil have en neutral effekt på levesteder samt yngle- og rasteområder for de nævnte bilag IV-arter, hvis vilkår for dispensationen overholdes. Kommunen har i forbindelse med vurderingen også lagt vægt på projektets begrænsede omfang samt at arbejdet vil foregå på en vej og ikke i omkringværende natur.

Danmarks Naturfredningsforening har ikke svaret på nævnets henvendelse.

Fredningsnævnets afgørelse

Fredning af arealer ved Skagen Gren betyder, at projektet kræver fredningsnævnets dispensation i medfør af naturbeskyttelseslovens § 50, stk. 1, hvorefter fredningsnævnet kan meddele dispensation, hvis det ansøgte ikke strider mod fredningens formål.

Det fremgår endvidere af naturbeskyttelseslovens § 50, stk. 2, at fredningsnævnet kun kan meddele dispensation fra en fredning i eller uden for et internationalt naturbeskyttelsesområde, hvis det ansøgte ikke indebærer en forringelse af naturtyper og levesteder for arter eller betydelig forstyrrelse af arter, som området er udpeget for. Fredningsnævnet kan endvidere i medfør af § 50, stk. 3 kun meddele dispensation, hvis det ansøgte ikke kan ødelægge yngle- eller rasteområder i det naturlige udbredelsesområde for de dyrearter, der er nævnt i bilag 3 til loven, eller ødelægge de plantearter, der er nævnt i bilag 5 til loven, i alle livsstadier.

Det er fredningsnævnets vurdering på baggrund af Frederikshavn Kommunes udtalelse og sagens øvrige oplysninger, at det ansøgte projekt ikke i sig selv eller i forbindelse med andre planer kan påvirke Natura 2000-området væsentligt. Det ansøgte vil heller ikke medføre beskadigelse/ødelæggelse af plantearter eller yngle-eller rasteområder for de dyrearter, der fremgår af bilag IV.

Fredningsnævnet vurderer videre, at det ansøgte projekt ikke strider mod fredningens formål.

Fredningsnævnet kan herefter meddele dispensation til at nedlægge et fibernet ved nedpløjning i det tracè, som er vist på det fremlagte luftfoto. I tilfælde af mindre terrænændringer som følge af arbejdet skal der ske retablering af terrænet.

Klagevejledning

Der kan klages over denne afgørelse til Miljø- og Fødevareklagenævnet. Klagefristen udløber 4 uger efter, at afgørelsen er meddelt. Er afgørelsen offentligt bekendtgjort, regnes klagefristen dog altid fra bekendtgørelsen. Klagen skal ifølge naturbeskyttelseslovens § 87 indgives via Miljø- og Fødevareklagenævnets digitale selvbetjening, jf. vejledningen på Miljø- og Fødevareklagenævnets hjemmeside www.naevneneshus.dk. Klagefristen udløber ved midnat på dagen for klagefristens udløb. Hvis klagefristen udløber på en lørdag eller en helligdag, forlænges fristen til den følgende hverdag.

Klageberettigede er, jf. naturbeskyttelseslovens § 86:

- Adressaten for afgørelsen,
- ejeren af den ejendom, som afgørelsen vedrører,
- offentlige myndigheder,
- en berørt nationalparkfond,
- lokale foreninger og organisationer, som har en væsentlig interesse i afgørelsen,
- landsdækkende foreninger og organisationer, hvis hovedformål er beskyttelse af natur og miljø, og

- landsdækkende foreninger og organisationer, som efter deres formål varetager væsentlige, rekreative interesser, når afgørelsen berører sådanne interesser.

Det er en betingelse for Miljø- og Fødevareklagenævnets behandling af en klage, at den, der klager, indbetaler et gebyr på 900 kr. for privatpersoner og 1.800 kr. for virksomheder og organisationer (2016-niveau). Klagegebyret reguleres den 1. januar hvert år efter den af Finansministeriet fastsatte sats for det generelle pris- og lønindeks som løbende offentliggjort i forslag til finanslov med virkning for klager, der modtages i Miljø- og Fødevareklagenævnet fra og med den 1. februar 2017. Miljø- og Fødevareklagenævnet offentliggør størrelsen af klagegebyret på sin hjemmeside www.naevneneshus.dk. Gebyret opkræves i forbindelse med klagens oprettelse i Miljø- og Fødevareklagenævnets digitale selvbetjening. Klagen behandles først, når gebyret er betalt. Vejledning om gebyrbetalingen kan ligeledes findes på Miljø- og Fødevareklagenævnets hjemmeside www.naevneneshus.dk. Gebyret tilbagebetales, hvis klagesagen fører til, at den påklagede afgørelse ændres eller ophæves, hvis klageren får helt eller delvis medhold i klagen, eller hvis klagen afvises som følge af overskredet klagefrist, manglende klageberettigelse eller fordi klagen ikke er omfattet af Miljø- og Fødevareklagenævnets kompetence. Det bemærkes, at hvis den eneste ændring af den påklagede afgørelse er forlængelse af en frist for efterkommelse af en afgørelse som følge af den tid, der er medgået til at behandle sagen i Miljø- og Fødevareklagenævnet, så tilbagebetales gebyret dog ikke. Miljø- og Fødevareklagenævnet kan også beslutte at tilbagebetale klagegebyret, hvis der er indledt forhandlinger med afgørelsens adressat og/eller førsteinstansen om projekttilpasninger, og disse forhandlinger fører til, at klager trækker sin klage tilbage, eller hvis klager i øvrigt trækker sin klage tilbage, før Miljø- og Fødevareklagenævnet har truffet afgørelse i sagen. Gebyret tilbagebetales dog ikke, hvis Miljø- og Fødevareklagenævnet vurderer, at der er forhold, der taler imod at tilbagebetale gebyret, f.eks. hvis klagen trækkes tilbage meget sent, herunder efter at klager har haft et afgørelsesudkast i partshøring.

En dispensation må i henhold til naturbeskyttelseslovens § 87, stk. 3, ikke udnyttes, før klagefristen er udløbet, eller behandling af en eventuel klage måtte være afsluttet.

Det følger endvidere af naturbeskyttelseslovens § 50, stk. 1, jf. § 66, stk. 2, at dispensationen bortfalder, hvis den ikke udnyttes inden 3 år efter, at den er meddelt.

Med venlig hilsen

Niels Bjerre

Denne afgørelse sendes til:

1. Ditte Svendsen,
2. Jens Borup,
3. Styrelsen for Grøn Arealomlægning og Vandmiljø,
4. Frederikshavn Kommune, att. Thomas Bjørn, Sagsnummer: GEO-2025-02471,

5. Danmarks Naturfredningsforening, København,
6. Danmarks Naturfredningsforening, Frederikshavn,
7. Dansk Ornitologisk Forening, København,
8. Dansk Ornitologisk Forening, Frederikshavn,
9. Dansk Botanisk Forening, København,
10. Dansk Botanisk Forening v/ Flemming Thorning-Lund,
11. Friluftsrådet, centralt,
12. Friluftsrådet, kreds Vendsyssel,
13. Nordenergi, att. Seniorprojektleder, Tommy Sophussen,
14. Lars Erik Pedersen,
15. Tage Kilsgaard Rasmussen.

Fredningsnævnet for Nordjylland, nordlig del

Telefon 3025 5459,

Mail: nordjyllandnord@fredningsnaevn.dk

Den 7. marts 2026

Frederikshavn Kommune,

FN-NJN-76-2025: ansøgning om tilladelse til at nedgrave fibernet.

Fredningsnævnet har den 14. november 2025 fra Frederikshavn Kommune modtaget ansøgning om tilladelse til at nedlægge fibernet i den østlige del af Skagen på matr.nr. 7000ft, Skagen Bygrunde, og matr.nr. 7000eæ, Skagen Markjorder, som begge er offentlig vej samt på matr.nr. 40b, Skagen Markjorder, tilhørende ejendommen Bøjlevejen 48, der ejes af Lars Erik Pedersen og matr.nr. 42b, Skagen Markjorder, tilhørende ejendommen Gl. Fyrvej 6, der tilhører Tage Kilsgaard Rasmussen, som har bestilt fiberforbindelsen.

De berørte lodsejere har samtykket i det ansøgte.

Fredningsnævnet har efter foretagen høring besluttet at meddele dispensation. Sagen er behandlet som formandsafgørelse i medfør af forretningsorden for fredningsnævn § 10, stk.5.Begrundelsen for afgørelsen fremgår neden for i afsnittet om fredningsnævnets afgørelse.

Sagens baggrund

Samtlige matr.nr. er omfattet af Naturklagenævnets afgørelse af 27. juni 2007 om fredning af Skagen Gren med omliggende vande, der har til formål

- at sikre de geologiske interesser i området og den landskabelige dynamik særligt knyttet til udviklingen af rimme-doppe- og klit - landskabet
- at sikre de biologiske interesser i området særligt de naturtyper, der har været grundlaget for områdets udpegning som EF.habitat-område
- at sikre de kulturhistoriske værdier
- at sikre og forbedre de rekreative interesser, herunder de opleve1sesværdier, der er knyttet til de store åbne flader og udsigten over havet ved regulering af bebyggelse, rydning af plantager m.v., samt regulering af færdslen i området
- at give adgang til ved landskabspleje at sikre og forbedre naturområdernes tilstand og foretage naturgenopretning i afvandede områder.

og har en bestemmelse om, at der ikke må foretages terrænændringer.

Det fremgår bl.a. af ansøgningen:

"…

Vedhæftet er et oversigtskort over fibernettets placering. Nedpløjningen vil have en dybde på 50 centimeter samt en bredde på ca. 3 centimeter. Projektområdet ligger delvist inden for de to fredninger Skagen Gren med omliggende vande (NKN-111- 00008) samt fredningen Skagen Sønderstrand og Fyrbakken (FS nr. 1/1994). Ifølge Skagen Grens fredningskendelse § 13 stk. 1 må der ikke foretages jordbearbejdning. Derudover har begge fredninger forbud mod terrænændringer i § 3, stk. 1 og § 4 i hhv. fredningen af Skagens Gren samt Skagen Sønderstrand og Fyrbakken. Projektet vil ikke indebære jordbearbejdning eller terrænændringer, da nedpløjningen ikke indebærer blanding af jordlag og at der planlægges retablering af terræn i tilfælde af mindre terrænændringer som følge af arbejdet.

Kommunens indstilling

Størstedelen af projektområdet er § 3-beskyttet hede samt i landzonen. Kommunen har tidligere på en del af strækningen givet dispensation fra Naturbeskyttelseslovens § 3 til nedlægning af trykledning. Da projektområdet er lignende og har mindre omfang end tidligere projekt er kommunen

indstillet på at dispensere igen. Vilkårene vil omfatte at jorden ikke graves op og at terrænet retableres i tilfælde af terrænændringer. Det er kommunens forventning, at arealet hurtigt vil fremstå uændret

…".

Frederikshavn Kommune har i mail af 2. februar 2026 om Natura 2000- og Bilag-IV-arter oplyst følgende:

"…

Det nærmeste Natura 2000-område er habitatområde nr. 1 "Skagen Gren og Skagerak", der er ca. 260 meter nord for projektet. Indenfor Natura 2000-området er der kortlagt naturtyperne sandbanke, rev, forklit, hvid klit, grå/grøn klit*, klithede*, havtornklit, gårisklit, skovklit, klitlavning, søbred med småurter, kransnålalge-sø, næringsrig sø, brunvandet sø, vandløb. Naturtyperne med "*" er prioriterede naturtyper. Arterne stavsild (*Alosa fallax*) og marsvin (*Phocoena phocoena*) fremgår også på udpegningsgrundlaget. De nærmeste prioriterede habitatnaturtyper, kortlagt af Miljøstyrelsen, er grå/grøn klit (god tilstand), som er ca. 380 meter nordøst for projektet og klithede (ringe tilstand), som er ca. 500 meter nordøst for projektet.

Det er kommunens vurdering, at det ansøgte projektet ikke påvirker stavsild og marsvin, da de er tilknyttet det marine miljø. Samtidig er det kommunens vurdering, at projektet vil have en neutral påvirkning på naturtyperne i det nærliggende natura 2000- område, da projektet er af begrænset omfang og ikke forventes at medføre tilstandsændringer, hvis vilkår overholdes.

Bilag IV-arter

En række dyr og planter omfattet af habitatdirektivets bilag IV kan have levested, fødesøgningsområde eller sporadisk opholdssted i området. Potentiel forekomst i området af de nævnte bilag IV-arter vurderes knyttet til områdets beskyttede naturarealer, småskove, vandløb og udyrkede arealer i øvrigt

På baggrund af faglig rapport nr. 635 fra DMU samt øvrigt kendskab til området vurderes umiddelbart, at det kunne være: Markfirben s. 108, Odder s. 92, Dværgflagermus s. 72, Skimmelflagermus s. 64, Sydflagermus s. 61, Langøret Flagermus s. 57, Brunflagermus s. 54, Vandflagermus s. 42. Kommunen har ikke detaljeret kendskab til de enkelte arters forekomst i området, men der er adskillige observationer af markfirben omkring Gl. Fyrvej. Derfor stilles følgende vilkår: Arbejdet skal foregå i markfirbens dvaleperiode (oktober til marts), der må ikke køres udenfor det planlagte område og eventuelle terrænændringer skal retableres efter endt arbejde. Markfirben vil sporadisk kunne befinde sig på vejen, men det er kommunens vurdering at artens habitat samt yngle- og rasteområder vil være i den omkringværende natur.

Det er kommunens vurdering, at projektet vil have en neutral effekt på levesteder samt yngle- og rasteområder for de nævnte bilag IV-arter, hvis vilkår for dispensationen overholdes. Kommunen har i forbindelse med vurderingen også lagt vægt på projektets begrænsede omfang samt at arbejdet vil foregå på en vej og ikke i omkringværende natur.

Danmarks Naturfredningsforening har ikke svaret på nævnets henvendelse.

Fredningsnævnets afgørelse

Fredning af arealer ved Skagen Gren betyder, at projektet kræver fredningsnævnets dispensation i medfør af naturbeskyttelseslovens § 50, stk. 1, hvorefter fredningsnævnet kan meddele dispensation, hvis det ansøgte ikke strider mod fredningens formål.

Det fremgår endvidere af naturbeskyttelseslovens § 50, stk. 2, at fredningsnævnet kun kan meddele dispensation fra en fredning i eller uden for et internationalt naturbeskyttelsesområde, hvis det ansøgte ikke indebærer en forringelse af naturtyper og levesteder for arter eller betydelig forstyrrelse af arter, som området er udpeget for. Fredningsnævnet kan endvidere i medfør af § 50, stk. 3 kun meddele dispensation, hvis det ansøgte ikke kan ødelægge yngle- eller rasteområder i det naturlige udbredelsesområde for de dyrearter, der er nævnt i bilag 3 til loven, eller ødelægge de plantearter, der er nævnt i bilag 5 til loven, i alle livsstadier.

Det er fredningsnævnets vurdering på baggrund af Frederikshavn Kommunes udtalelse og sagens øvrige oplysninger, at det ansøgte projekt ikke i sig selv eller i forbindelse med andre planer kan påvirke Natura 2000-området væsentligt. Det ansøgte vil heller ikke medføre beskadigelse/ødelæggelse af plantearter eller yngle-eller rasteområder for de dyrearter, der fremgår af bilag IV.

Fredningsnævnet vurderer videre, at det ansøgte projekt ikke strider mod fredningens formål.

Fredningsnævnet kan herefter meddele dispensation til at nedlægge et fibernet ved nedpløjning i det tracè, som er vist på det fremlagte luftfoto. I tilfælde af mindre terrænændringer som følge af arbejdet skal der ske retablering af terrænet.

Klagevejledning

Der kan klages over denne afgørelse til Miljø- og Fødevareklagenævnet. Klagefristen udløber 4 uger efter, at afgørelsen er meddelt. Er afgørelsen offentligt bekendtgjort, regnes klagefristen dog altid fra bekendtgørelsen. Klagen skal ifølge naturbeskyttelseslovens § 87 indgives via Miljø- og Fødevareklagenævnets digitale selvbetjening, jf. vejledningen på Miljø- og Fødevareklagenævnets hjemmeside www.naevneneshus.dk. Klagefristen udløber ved midnat på dagen for klagefristens udløb. Hvis klagefristen udløber på en lørdag eller en helligdag, forlænges fristen til den følgende hverdag.

Klageberettigede er, jf. naturbeskyttelseslovens § 86:

- Adressaten for afgørelsen,
- ejeren af den ejendom, som afgørelsen vedrører,
- offentlige myndigheder,
- en berørt nationalparkfond,
- lokale foreninger og organisationer, som har en væsentlig interesse i afgørelsen,
- landsdækkende foreninger og organisationer, hvis hovedformål er beskyttelse af natur og miljø, og

- landsdækkende foreninger og organisationer, som efter deres formål varetager væsentlige, rekreative interesser, når afgørelsen berører sådanne interesser.

Det er en betingelse for Miljø- og Fødevareklagenævnets behandling af en klage, at den, der klager, indbetaler et gebyr på 900 kr. for privatpersoner og 1.800 kr. for virksomheder og organisationer (2016-niveau). Klagegebyret reguleres den 1. januar hvert år efter den af Finansministeriet fastsatte sats for det generelle pris- og lønindeks som løbende offentliggjort i forslag til finanslov med virkning for klager, der modtages i Miljø- og Fødevareklagenævnet fra og med den 1. februar 2017. Miljø- og Fødevareklagenævnet offentliggør størrelsen af klagegebyret på sin hjemmeside www.naevneneshus.dk. Gebyret opkræves i forbindelse med klagens oprettelse i Miljø- og Fødevareklagenævnets digitale selvbetjening. Klagen behandles først, når gebyret er betalt. Vejledning om gebyrbetalingen kan ligeledes findes på Miljø- og Fødevareklagenævnets hjemmeside www.naevneneshus.dk. Gebyret tilbagebetales, hvis klagesagen fører til, at den påklagede afgørelse ændres eller ophæves, hvis klageren får helt eller delvis medhold i klagen, eller hvis klagen afvises som følge af overskredet klagefrist, manglende klageberettigelse eller fordi klagen ikke er omfattet af Miljø- og Fødevareklagenævnets kompetence. Det bemærkes, at hvis den eneste ændring af den påklagede afgørelse er forlængelse af en frist for efterkommelse af en afgørelse som følge af den tid, der er medgået til at behandle sagen i Miljø- og Fødevareklagenævnet, så tilbagebetales gebyret dog ikke. Miljø- og Fødevareklagenævnet kan også beslutte at tilbagebetale klagegebyret, hvis der er indledt forhandlinger med afgørelsens adressat og/eller førsteinstansen om projekttilpasninger, og disse forhandlinger fører til, at klager trækker sin klage tilbage, eller hvis klager i øvrigt trækker sin klage tilbage, før Miljø- og Fødevareklagenævnet har truffet afgørelse i sagen. Gebyret tilbagebetales dog ikke, hvis Miljø- og Fødevareklagenævnet vurderer, at der er forhold, der taler imod at tilbagebetale gebyret, f.eks. hvis klagen trækkes tilbage meget sent, herunder efter at klager har haft et afgørelsesudkast i partshøring.

En dispensation må i henhold til naturbeskyttelseslovens § 87, stk. 3, ikke udnyttes, før klagefristen er udløbet, eller behandling af en eventuel klage måtte være afsluttet.

Det følger endvidere af naturbeskyttelseslovens § 50, stk. 1, jf. § 66, stk. 2, at dispensationen bortfalder, hvis den ikke udnyttes inden 3 år efter, at den er meddelt.

Med venlig hilsen

Niels Bjerre

Denne afgørelse sendes til:

1. Ditte Svendsen,
2. Jens Borup,
3. Styrelsen for Grøn Arealomlægning og Vandmiljø,
4. Frederikshavn Kommune, att. Thomas Bjørn, Sagsnummer: GEO-2025-02471,

5. Danmarks Naturfredningsforening, København,
6. Danmarks Naturfredningsforening, Frederikshavn,
7. Dansk Ornitologisk Forening, København,
8. Dansk Ornitologisk Forening, Frederikshavn,
9. Dansk Botanisk Forening, København,
10. Dansk Botanisk Forening v/ Flemming Thorning-Lund,
11. Friluftsrådet, centralt,
12. Friluftsrådet, kreds Vendsyssel,
13. Nordenergi, att. Seniorprojektleder, Tommy Sophussen,
14. Lars Erik Pedersen,
15. Tage Kilsgaard Rasmussen.

Fredningsnævnet for Nordjylland, nordlig del,

Badehusvej 17, 9000 Aalborg,

Telefon 3025 5459,

Mail: nordjyllandnord@fredningsnaevn.dk

Den 19. juli 2026

Frederikshavn Kommune

FN-NJN-3-2026: Sommerhus på Batterivej 11, Skagen.

Fredningsnævnet har den 23. januar 2026 fra Frederikshavn Kommune modtaget en ansøgning om tilladelse til efter nedrivning af eksisterende sommerhus og to udhuse at opføre et nyt sommerhus og ét udhus, samt at etablere en sandmile og et LAR-anlæg på ejendommen, matr.nr. 129a Skagen Markjorder, beliggende Batterivej 11, 9990 Skagen.

Ejendommen tilhører Peter Bundgaard Jensen og Helle Klingenberg og ansøgningen er på deres vegne indsendt af Anders Bjerre, Bjerre Tegn og Byg ApS.

Fredningsnævnet har efter besigtigelse på ejendommen besluttet at meddele dispensation. Begrundelsen for afgørelsen fremgår neden for i afsnittet om fredningsnævnets afgørelse.

Sagens baggrund

Ejendommen er omfattet af Naturklagenævnets afgørelse af 27. juni 2007 om fredning af Skagen Gren med omliggende vande, der har til formål

at sikre de geologiske interesser i området og den landskabelige dynamik særligt knyttet til udviklingen af rimme-doppe- og klit - landskabet

at sikre de biologiske interesser i området særligt de naturtyper, der har været grundlaget for områdets udpegning som EF.habitat-område

at sikre de kulturhistoriske værdier

at sikre og forbedre de rekreative interesser, herunder de opleve1sesværdier, der er knyttet til de store åbne flader og udsigten over havet ved regulering af bebyggelse, rydning af plantager m.v., samt regulering af færdslen i området

at give adgang til ved landskabspleje at sikre og forbedre naturområdernes tilstand og foretage naturgenopretning i afvandede områder.

Fredningen har bestemmelse om, at der ikke må opføres eller opstilles ny bebyggelse, herunder boder, skure jagthytter og lignende, eller foretages om- eller tilbygninger til eksisterende bebyggelse. Der må endvidere ikke foretages terrænændringer eller beplantninger.

Frederikshavn Kommune har fremsendt oversigt over placering af de ønskede bygninger, sandmile og LAR-anlæg:

Herudover beskrives det ansøgte således:

”…

Nyt sommerhus

Det nye sommerhus måler 80 m2 i et plan, og ønskes beliggende lige syd for det nuværende sommerhus. Tegninger af sommerhuset fremgår af bilag.

Nyt udhus

Det nye udhus vil bestå af et skur på 9,6 m2, inklusive et orangeri på 6,3 m2. Skuret og orangeriet vil være sammenhængende og udgør således én bygning. Udhuset ønskes placeret syd for det nye sommerhus. Tegninger af udhuset fremgår af bilag.

…

Beskyttet natur

Der er ingen beskyttet natur inden for projektområdet. Nærmeste § 3 beskyttet natur er et hedeområde beliggende lige op ad det nuværende sommerhus og udhuse mod nord.

Frederikshavn Kommune vil i en eventuel nedrivningstilladelse/byggetilladelse stille krav til at der ikke må køres eller udlægges materiale på heden, og at der skal etableres afspærring således at dette hensyn sikres bedst muligt. På den baggrund vurderer kommunen at hede arealerne ikke vil blive påvirket negativt af projektet.

Natura 2000-område

Projektområdet er beliggende inden for Natura 2000-område nr. 1 - Skagens Gren og Skagerrak. På udpegningsgrundlaget er naturtyperne Sandbanke (1110), Rev (1170), Forklit (2110), Hvid klit (2120), Grå/grøn klit*1 (2130), Klithede* (2140), Havtornklit (2160), Gårisklit (2170), Skovklit (2180), Klitlavning (2190), Søbred med småurter (3130), Kransnålalge-sø (3140), Næringsrig sø (3150), Brunvandet sø (3160) og Vandløb (3260) samt arterne Stavsild (Alosa fallax) og Marsvin (Phocoena phocoena). Hele matriklen har tidligere været kortlagt som habitatnatur grå/grøn klit (2130), klithede (2140) og klitlavning (2190), men Styrelsen for Grøn Arealomlægning og Vandmiljø har afregistreret det meste på matriklen efter at have gennemgået arealet nærmere. Dette fremgår dog ikke af den digitale registrering, vedhæftet som bilag findes dog SGAV's bekræftelse herpå.

Frederikshavn Kommune vurderer, at det ansøgte projekt har en neutral effekt på arterne på udpegningsgrundlaget, da disse lever i havet. Projektet vurderes ligeledes at have en neutral effekt på naturtyperne på udpegningsgrundlaget, da bygningerne er beliggende på en græsplæne, og dermed ikke inden for naturtyperne på udpegningsgrundlaget.

Bilag IV-arter

En række dyr og planter omfattet af habitatdirektivets bilag IV, kan have levested, fødesøgningsområde eller sporadisk opholdssted i området. Potentiel forekomst i området af de nævnte bilag IV-arter vurderes knyttet til områdets beskyttede naturarealer, småskove, vandløb og udyrkede arealer i øvrigt. På baggrund af faglig rapport nr. 520 og 603 fra DCE vurderes umiddelbart, at det kunne være: markfirben, spidssnudet frø, strandtudse, odder, damflagermus, vandflagermus, frynseflagermus, troldflagermus, dværgflagermus, brunflagermus, nordflagermus, sydflagermus, skimmelflagermus og brun langøre.

Der er ikke registreret bilag IV-arter inden for matriklen, hvor sommerhuset og anneks ønskes placeret. I området er der registreret spidssnudet frø ca. 130 meter mod nord, markfirben ca. 145 meter mod nord, strandtudse ca. 365 meter mod nordvest, odder ca. 430 meter mod øst, troldflagermus ca. 670 meter mod sydvest og flagermus sp. ca. 200 meter mod nord.

Frederikshavn Kommune vurderer, at projektet vil have en neutral effekt på levesteder samt yngle- og rasteområder for dyre- og plantearter omfattet af EF-habitatdirektivets bilag IV. Dette tilskrives, at projektet vurderes ikke at medføre nogen ændring i naturtilstanden af nærliggende naturarealer

Skovbyggelinjer

Projektområdet er beliggende indenfor skovbyggelinjen til en skov beliggende ca. 250 meter mod nord. Der er dog anden bebyggelse mellem projektområdet og skoven, og skovbrynet er dermed allerede skygget. Projektet konflikter dermed ikke med skovbyggelinjen, jf. Naturbeskyttelseslovens § 17, stk. 3.

Kommunens indstilling

Ejendommen ligger i landzone og kommunen er indstillet på at give de nødvendige tilladelser og dispensationer til nedrivning og til at opføre bygningerne.

Frederikshavn Kommune indstiller, at Fredningsnævnet meddeler tilladelse til nedrivning af eksisterende sommerhus og udhuse samt tilladelse til opførsel af nyt sommerhus og udhus og etablering af mile til spildevand og LAR bed.

Indstillingen gives med baggrund i

- At bygningerne erstatter nuværende bygninger
- At der tidligere inden for samme fredning er givet tilladelse/dispensation til at opføre andre bygninger.
- At projektet ikke vurderes at påvirke fredningsbestemmelserne, beskyttet natur, Natura 2000-områder eller bilag IV-arter.

…"

Fredningsnævnets behandling af sagen

Fredningsnævnet har behandlet sagen på et møde med besigtigelse den 1. juli 2026. I besigtigelsen deltog fredningsnævnet ved formanden, dommer Niels Bjerre, det statsligt udpegede medlem Ditte Svendsen. Det kommunalt udpegede medlem Jens Borup var ikke mødt, men vil blive forelagt sagen til vurdering.

For Frederikshavn Kommune mødte Maria Simonsen, Sara Diana Fayed og Kenneth Lundholm Stenkjær.

For Danmarks Naturfredningsforening mødte Jens Vadet.

For Dansk Botanisk Forening mødte Flemming Thorning-Lund

Ejerne var mødt.

Ejerne oplyste, at det eksisterende hus er på ca. 111m^2 og den samlede ansøgte bebyggelse på 95,9m^2 eller ca. 86,9 m2 efter fradrag for hems. Taget vil blive udført med enten tagpap eller som et sedumtag. Husets facader beklædes med træ. Højden på huset bliver på ca. 4,98 m mod ca. 4 m i dag. Der vil

blive foretaget en terrænregulering på ca. 30 cm, som byggeriet hæves med, hvilket skyldes høj grundvandsstand.

Det blev også oplyst, at nedsivningsanlægget forventes at få en udstrækning på ca. 3 x 15 m, hvorefter der vil blive udlagt 70-100 cm jord oven på anlægget.

Maria Simonsen, Frederikshavn Kommune, anbefalede, at man for at fremme den naturlige vegetation tager et slæt af eksisterende vegetation inden etablering af milen og efterfølgende spreder materialet ud over det færdige sanddække. Man kan også afrømme de øverste 10 cm af førnelaget og genplacere dette oven på den færdige mile. Hun anbefalede også, at der gives tilladelse til etablering af beplantning med egnstypiske og hjemmehørende arter til afskærmning af sandmilen.

Danmarks Naturfredningsforening og Dansk Botanisk Forening havde på baggrund af det oplyste ingen bemærkninger.

Fredningsnævnets afgørelse:

Fredning af arealer ved Skagen Gren med omliggende vande betyder, at projektet kræver fredningsnævnets dispensation i medfør af naturbeskyttelseslovens § 50, stk. 1, hvorefter fredningsnævnet kan meddele dispensation, hvis det ansøgte ikke strider mod fredningens formål.

Det fremgår endvidere af naturbeskyttelseslovens § 50, stk. 2, at fredningsnævnet kun kan meddele dispensation fra en fredning i eller uden for et internationalt naturbeskyttelsesområde, hvis det ansøgte ikke indebærer en forringelse af naturtyper og levesteder for arter eller betydelig forstyrrelse af arter, som området er udpeget for. Fredningsnævnet kan endvidere i medfør af § 50, stk. 3 kun meddele dispensation, hvis det ansøgte ikke kan ødelægge yngle- eller rasteområder i det naturlige udbredelsesområde for de dyrearter, der er nævnt i bilag 3 til loven, eller ødelægge de plantearter, der er nævnt i bilag 5 til loven, i alle livsstadier.

Det er fredningsnævnets vurdering på baggrund af Frederikshavn Kommunes udtalelse og sagens øvrige oplysninger, at det ansøgte projekt ikke i sig selv eller i forbindelse med andre planer kan påvirke Natura 2000-området væsentligt. Fredningsnævnet må antage, at det ansøgte ikke vil medføre beskadigelse/ødelæggelse af plantearter eller yngle-eller rasteområder for de dyrearter, der fremgår af habitatdirektivet.

Fredningsnævnet finder endvidere, at der efter det oplyste kan meddeles dispensation til nedrivning af det eksisterende sommerhus mv., opførsel af et nyt sommerhus og et udhus, samt etablering af en mile til spildevand og et LAR-bed.

Fredningsnævnet finder, at det ansøgte projekt ikke er i strid med fredningens formål.

Fredningsnævnet har lagt vægt på, at det samlede bebyggede areal er mindre end det nuværende areal, ligesom der også er lagt vægt på valget af materialer mv.

Dispensationen gives på vilkår, som nævnt af Frederikshavn Kommune, at der ikke må køres eller udlægges materiale på hedearealet.

LAR-bedet vil ikke blive synligt og nævnet skal henstille, at ejerne følger kommunens anbefalinger i relation til etablering af sandmilen.

Klagevejledning

Der kan klages over denne afgørelse til Miljø- og Fødevareklagenævnet. Klagefristen udløber 4 uger efter, at afgørelsen er meddelt. Er afgørelsen offentligt bekendtgjort, regnes klagefristen dog altid fra bekendtgørelsen. Klagen skal ifølge naturbeskyttelseslovens § 87 indgives via Miljø- og Fødevareklagenævnets digitale selvbetjening, jf. vejledningen på Miljø- og Fødevareklagenævnets hjemmeside www.naevneneshus.dk. Klagefristen udløber ved midnat på dagen for klagefristens udløb. Hvis klagefristen udløber på en lørdag eller en helligdag, forlænges fristen til den følgende hverdag.

Klageberettigede er, jf. naturbeskyttelseslovens § 86:

- Adressaten for afgørelsen,
- ejeren af den ejendom, som afgørelsen vedrører,
- offentlige myndigheder,
- en berørt nationalparkfond,
- lokale foreninger og organisationer, som har en væsentlig interesse i afgørelsen,
- landsdækkende foreninger og organisationer, hvis hovedformål er beskyttelse af natur og miljø, og
- landsdækkende foreninger og organisationer, som efter deres formål varetager væsentlige, rekreative interesser, når afgørelsen berører sådanne interesser.

Det er en betingelse for Miljø- og Fødevareklagenævnets behandling af en klage, at den, der klager, indbetaler et gebyr på 900 kr. for privatpersoner og 1.800 kr. for virksomheder og organisationer (2016-niveau). Klagegebyret reguleres den 1. januar hvert år efter den af Finansministeriet fastsatte sats for det generelle pris- og lønindeks som løbende offentliggjort i forslag til finanslov med virkning for klager, der modtages i Miljø- og Fødevareklagenævnet fra og med den 1. februar 2017. Miljø- og Fødevareklagenævnet offentliggør størrelsen af klagegebyret på sin hjemmeside www.naevneneshus.dk. Gebyret opkræves i forbindelse med klagens oprettelse i Miljø- og Fødevareklagenævnets digitale selvbetjening. Klagen behandles først, når gebyret er betalt. Vejledning om gebyrbetalingen kan ligeledes findes på Miljø- og Fødevareklagenævnets hjemmeside www.naevneneshus.dk. Gebyret tilbagebetales, hvis klagesagen fører til, at den påklagede afgørelse ændres eller ophæves, hvis klageren får helt eller delvis medhold i klagen, eller hvis klagen afvises som følge af overskredet klagefrist, manglende klageberettigelse eller fordi klagen ikke er omfattet af Miljø- og Fødevareklagenævnets kompetence. Det bemærkes, at hvis den eneste ændring af den påklagede afgørelse er forlængelse af en frist for efterkommelse af en afgørelse som følge af den tid,

der er medgået til at behandle sagen i Miljø- og Fødevareklagenævnet, så tilbagebetales gebyret dog ikke. Miljø- og Fødevareklagenævnet kan også beslutte at tilbagebetale klagegebyret, hvis der er indledt forhandlinger med afgørelsens adressat og/eller førsteinstansen om projekttilpasninger, og disse forhandlinger fører til, at klager trækker sin klage tilbage, eller hvis klager i øvrigt trækker sin klage tilbage, før Miljø- og Fødevareklagenævnet har truffet afgørelse i sagen. Gebyret tilbagebetales dog ikke, hvis Miljø- og Fødevareklagenævnet vurderer, at der er forhold, der taler imod at tilbagebetale gebyret, f.eks. hvis klagen trækkes tilbage meget sent, herunder efter at klager har haft et afgørelsesudkast i partshøring.

En dispensation må i henhold til naturbeskyttelseslovens § 87, stk. 3, ikke udnyttes, før klagefristen er udløbet, eller behandling af en eventuel klage måtte være afsluttet.

Det følger endvidere af naturbeskyttelseslovens § 50, stk. 1, jf. § 66, stk. 2, at dispensationen bortfalder, hvis den ikke udnyttes inden 3 år efter, at den er meddelt.

Med venlig hilsen

Niels Bjerre

Denne afgørelse sendes til:

1. Ditte Svendsen,
2. Jens Borup,
3. Styrelsen for Grøn Arealomlægning og Vandmiljø,
4. Frederikshavn Kommune, dagsnummer, GEO-2025- 03227,
5. Danmarks Naturfredningsforening København
6. Danmarks Naturfredningsforening, Frederikshavn,
7. Dansk Ornitologisk Forening, København,
8. Dansk Ornitologisk Forening, Frederikshavn,
9. Dansk Botanisk Forening, København,
10. Dansk Botanisk Forening v/ Flemming Thorning-Lund,
11. Friluftsrådet, centralt,
12. Friluftsrådet, kreds Vendsyssel,
13. Peter Bundgaard Jensen og Helle Klingenberg,
14. Anders Bjerre.